

รายงานการประชุมคณะกรรมการร่วมภาครัฐและเอกชนเพื่อแก้ไขปัญหาทางเศรษฐกิจ (กรอ.)
 กลุ่มจังหวัดภาคตะวันออกเฉียงเหนือตอนล่าง ๑
 ครั้งที่ ๔/๒๕๖๗ ผ่านระบบ Webex
 ในวันพฤหัสบดีที่ ๒๕ เมษายน ๒๕๖๗ เวลา ๑๓.๓๐ น. เป็นต้นไป
 ณ ห้องประชุมหลวงพ่อคุณ ประสิทธิ์ ชั้น ๓ ศาลากลางจังหวัดนครราชสีมา จังหวัดนครราชสีมา

**กรรมการผู้เข้าร่วมประชุม
จังหวัดนครราชสีมา**

๑. นายกิตติศักดิ์ ธีระวัฒนา	แทน ผู้ว่าราชการจังหวัดนครราชสีมา	ประธาน
๒. นางกรรณา ลืออดุลย์	แทน รองผู้ว่าราชการจังหวัดนครราชสีมา	
๓. นายณรงชนนัฐ์ ตีปุ	แทน หัวหน้าสำนักงานจังหวัดนครราชสีมา	
๔. นางสมพิช ทองดีนอก	เกษตรจังหวัดนครราชสีมา	
๕. นายจักรพล จงใจภักดิ์	แทน พาณิชยจังหวัดนครราชสีมา	
๖. นางรินทร์รัตน์ดา ซึ่งสัมปทาน	แทน อุตสาหกรรมจังหวัดนครราชสีมา	
๗. นางนิภา แชนรัมย์	แทน นายองค์การบริหารส่วนจังหวัดนครราชสีมา	
๘. ดร.สุดาใจ โล่หวัณชัย	ผู้ทรงคุณวุฒิ	
๙. นายพงษ์เทพ มาลาชาสิงห์	ผู้ทรงคุณวุฒิ	
๑๐. นายชัยวัฒน์ วงศ์เบญจรัตน์	แทน ประธานหอการค้าจังหวัดนครราชสีมา	
๑๑. นางธิดารัตน์ รอดอนันต์	ประธานสภาอุตสาหกรรมจังหวัดนครราชสีมา	
๑๒. ดร.วัชร ปรัชญานุกรณ์	ประธานสภาอุตสาหกรรมท่องเที่ยวกลุ่มจังหวัดภาคตะวันออกเฉียงเหนือตอนล่าง ๑/ ประธานสภาอุตสาหกรรมท่องเที่ยวจังหวัดนครราชสีมา	
๑๓. นายจิววัฒน์ ศิริวิกุล	เลขาธิการหอการค้ากลุ่มจังหวัดภาคตะวันออกเฉียงเหนือตอนล่าง ๑	
๑๔. นางสาวอิสริยา เคียงวิมลรัตน์	แทน ผู้อำนวยการกลุ่มงานบริหารยุทธศาสตร์ กลุ่มจังหวัดภาคตะวันออกเฉียงเหนือตอนล่าง ๑ ผู้ช่วยเลขาธิการ	

จังหวัดชัยภูมิ

๑๕. นายสมบัติ ไตรศักดิ์	แทน ผู้ว่าราชการจังหวัดชัยภูมิ	
๑๖. นายบุญช่วย ผ่านอัน	หัวหน้าสำนักงานจังหวัดชัยภูมิ	
๑๗. นางสาวกังสาด ชาตกุล	เกษตรจังหวัดชัยภูมิ	
๑๘. นายสุรัช นามรณ์	แทน พาณิชยจังหวัดชัยภูมิ	
๑๙. นางสาวจิตาภา นิลโธสง	แทน อุตสาหกรรมจังหวัดชัยภูมิ	
๒๐. นางสุมาลี ภูโสภาก	แทน นายองค์การบริหารส่วนจังหวัดชัยภูมิ	
๒๑. นายสิทธิพล สุทธิศักดิ์ภักดิ์	แทน ประธานหอการค้าจังหวัดชัยภูมิ	
๒๒. นายวรวิฑู วรแสง	ประธานสภาอุตสาหกรรมท่องเที่ยวจังหวัดชัยภูมิ	

จังหวัดบุรีรัมย์

๒๓. นายปิยะ ปิงนำ	แทน ผู้ว่าราชการจังหวัดบุรีรัมย์	
๒๔. นางสาวอัจฉยารักษ์ ดอนชัย	แทน หัวหน้าสำนักงานจังหวัดบุรีรัมย์	
๒๕. นางสาวพิจิตรา โกติรัมย์	แทน เกษตรจังหวัดบุรีรัมย์	
๒๖. นายสุทธิศักดิ์ พรหมบุตร	พาณิชยจังหวัดบุรีรัมย์	

๒๗. นางอรุณี อินยาพงษ์	แทน อุตสาหกรรมจังหวัดบุรีรัมย์
๒๘. นายสมศักดิ์ ผกากรอง	แทน นายกองค์การบริหารส่วนจังหวัดบุรีรัมย์
๒๙. ดร.ณิชาธิ์ ศรีสุขพรชัย	ประธานหอการค้ากลุ่มจังหวัดภาคตะวันออกเฉียงเหนือตอนล่าง ๑
๓๐. นายไมตรี โรจนสินวิไล	ประธานหอการค้าจังหวัดบุรีรัมย์
๓๑. นายฉัตรชัยพัฒน์ สารรัมย์	ประธานสภาอุตสาหกรรมท่องเที่ยวจังหวัดบุรีรัมย์

จังหวัดสุรินทร์

๓๒. นายสันทัด แสนทอง	รองผู้ว่าราชการจังหวัดสุรินทร์
๓๓. นายวีระพงษ์ สว่างศิริทิพย์	แทน หัวหน้าสำนักงานจังหวัดสุรินทร์
๓๔. นางสาวสร้อยเพชร ตันศิริตนานนท์	แทน เกษตรจังหวัดสุรินทร์
๓๕. นางวิยะดา เฮ่ประโคน	แทน พาณิชย์จังหวัดสุรินทร์
๓๖. นางสาวฉัตรระวี ภาสตรโวจน์	แทน พัฒนาการจังหวัดสุรินทร์
๓๗. นางสาวภาภานิน ทูลเกียรติวัฒนา	แทน นายกองค์การบริหารส่วนจังหวัดสุรินทร์
๓๗. นายวีรศักดิ์ พิษณุวงศ์	ประธานหอการค้าจังหวัดสุรินทร์
๓๘. นายเสริมศักดิ์ ขาโนสี	แทน ประธานสภาอุตสาหกรรมท่องเที่ยวจังหวัดสุรินทร์

ที่ปรึกษา

๓๙. นายหัสติน สุวัฒน์พะวงศ์เชษฐ	เลขาธิการ สภาอุตสาหกรรมภาคตะวันออกเฉียงเหนือ
	แทน ประธานสภาอุตสาหกรรมภาคตะวันออกเฉียงเหนือ

กรรมการผู้ไม่มาประชุม

รายชื่อคณะกรรมการที่ไม่ร่วมเข้าประชุม

๑. ผู้อำนวยการสำนักงานการพัฒนาเศรษฐกิจและสังคมภาคตะวันออกเฉียงเหนือ (ที่ปรึกษา)
๒. ประธานคณะกรรมการการพัฒนาเศรษฐกิจพื้นที่ ภาคตะวันออกเฉียงเหนือ หอการค้าไทย (ที่ปรึกษา)
๓. ประธานเขตพื้นที่สภาอุตสาหกรรมท่องเที่ยวแห่งประเทศไทย ภาคตะวันออกเฉียงเหนือ (ที่ปรึกษา)
๔. ประธานสภาอุตสาหกรรมกลุ่มจังหวัดภาคตะวันออกเฉียงเหนือตอนล่าง ๑
๕. เลขาธิการสภาอุตสาหกรรมท่องเที่ยวกลุ่มจังหวัดภาคตะวันออกเฉียงเหนือตอนล่าง ๑
๖. ประธานสภาอุตสาหกรรมจังหวัดชัยภูมิ
๗. ประธานสภาอุตสาหกรรมจังหวัดบุรีรัมย์
๘. ประธานสภาอุตสาหกรรมจังหวัดสุรินทร์

ผู้เข้าร่วมประชุม

๑. นายไพศาล จตุรพิชพร
ผู้อำนวยการกลุ่มประสานความร่วมมือภาครัฐและเอกชนเพื่อแก้ไขปัญหาทางเศรษฐกิจ สศช. สำนักงานสภาพัฒนาการเศรษฐกิจและสังคมแห่งชาติ
๒. นายพีรณัฐ ฤกษ์นันท์
นักวิเคราะห์นโยบายและแผนชำนาญการ
สำนักงานสภาพัฒนาการเศรษฐกิจและสังคมแห่งชาติ
๓. นางสาวกฤติกา บุรณะดิษ
ผู้อำนวยการสำนักส่งเสริมระบบการขนส่งและจราจรในภูมิภาค
สำนักงานนโยบายและแผนการขนส่งและจราจร (สนข.) กระทรวงคมนาคม
๔. นางสาวเมธินี ปานเขียน
นักวิเคราะห์นโยบายและแผนชำนาญการ
สำนักงานนโยบายและแผนการขนส่งและจราจร (สนข.) กระทรวงคมนาคม
๕. นายวสันต์ ปั่นสังข์
วิศวกรกำกับการกองโครงการและแผนงาน การรถไฟแห่งประเทศไทย
๖. ว่าที่ร้อยเอก ณีฐพร บัวผุด
นักวิเคราะห์นโยบายและแผนชำนาญการพิเศษ /หัวหน้ากลุ่มยุทธศาสตร์
และแผนการพัฒนา กรมการขนส่งทางราง กระทรวงคมนาคม

๓๗. นายกิตติพิชญ์ โอนิกะ
นักวิเคราะห์นโยบายและแผนปฏิบัติการ กรมการขนส่งทางราง
กระทรวงคมนาคม
๓๘. นายวศิน บุญทองโท
นักวิชาการขนส่งปฏิบัติการ กรมการขนส่งทางราง กระทรวงคมนาคม
๓๙. นางวันเพ็ญ อ่อนวงษ์
รองประธานสภาอุตสาหกรรมจังหวัดนครราชสีมา
๔๐. รศ.ดร.รังสรรค์ พาลพ่าย
อาจารย์ มหาวิทยาลัยเทคโนโลยีสุรนารี
๔๑. นายธนกฤต สองเมือง
ประธานมูลนิธินักข่าวนครราชสีมา
๔๒. นางกษิรา สองเมือง
อนุกรรมการพัฒนา Soft Power นครราชสีมา
๔๓. นายชัยกร ฤทธิรอด
วิศวกร โครงการส่งน้ำและบำรุงรักษาลำตะคอง
๔๔. ดร.อนิรุช พิพัฒน์ประภา
มหาวิทยาลัยเทคโนโลยีราชมงคลอีสาน
๔๕. นายนพรัตน์ แก้วสิงห์
นักวิเคราะห์นโยบายและแผนชำนาญการ สำนักงานจังหวัดชัยภูมิ
๔๖. นางสาวสุภิญญา อิมพิมพ์
ผู้ช่วยนักวิเคราะห์นโยบายและแผน สำนักงานจังหวัดชัยภูมิ
๔๗. นายชาติ แจ้งรัมย์
แทน ปลัดจังหวัดบุรีรัมย์
๔๘. นายอภิวัฒน์ โชคพินิจศักดิ์
แทน ผู้อำนวยการโครงการชลประทานบุรีรัมย์
๔๙. นางสาวฐานิตร์ชด์ เจริญศิริ
แทน ท่องเที่ยวและกีฬาจังหวัดบุรีรัมย์
๕๐. นายณัฐพงษ์ บุญโสภาร
ผู้จัดการสาขาการประปาส่วนภูมิภาค สาขาบุรีรัมย์
๕๑. นางสาวกรรณิการ์ ทิพย์แสง
นักวิชาการวัฒนธรรมชำนาญการ สำนักงานวัฒนธรรมจังหวัดบุรีรัมย์
๕๒. นายวิศรุต ฮัมมาลี
รองเลขาธิการการหอการค้า จังหวัดบุรีรัมย์
๕๓. นายชินวัฒน์ จันเกษม
นายด่านศุลกากรช่องจอม
๕๔. นายตุลชัย แจ่มใส
ผู้อำนวยการกองแผนและวิชาการ กปภ.ข ๘
๕๕. นายวชิรพงษ์ นิยมพันธุ์
หัวหน้างานแผนงาน กปภ.ข ๘
๕๖. นายวัชรพงษ์ มูลสิน
วิศวกร ๗ กปภ.ข ๘
๕๗. นายเจษฎา วราภรณ์
โครงการชลประทานบุรีรัมย์
๕๘. นายพลากร หวังกลุ่มกลาง
โครงการชลประทานสุรินทร์
๕๙. พ.จ.ท.สมมารธ ปล้องไหม
แทน นายอำเภอปราสาท
๖๐. นายทศพล นภาสวัสดิ์
โยธาธิการและผังเมืองจังหวัดสุรินทร์
๖๑. นายวุฒินัยน์ ปรีดากิตติพัฒน์
สำนักงานก่อสร้างชลประทานขนาดกลางที่ ๘ กรมชลประทาน
๖๒. นายชาญวุฒิ ตีล่อม
วิศวกรชลประทานชำนาญการ
๖๓. นางสาวนริศา ทวีชัย
นักวิเคราะห์นโยบายและแผนปฏิบัติการ สำนักงานจังหวัดสุรินทร์
๖๔. นางสาวศรีญา มีทอง
พนักงานจ้างเหมาบริการ สำนักงานจังหวัดสุรินทร์
๖๕. นางสาวอรุณี ชาญหัด
นักวิเคราะห์นโยบายและแผนชำนาญการ
๖๖. นางสาวโชติรส มีอำนาจ
กลุ่มจังหวัดภาคตะวันออกเฉียงเหนือตอนล่าง ๑
๖๗. นางสาวทองคำ รักวงษ์
นักวิชาการเงินและบัญชีชำนาญการ
๖๘. นางสาวณัฐวรรณ ดีเจริญ
กลุ่มจังหวัดภาคตะวันออกเฉียงเหนือตอนล่าง ๑
๖๙. นายธนวัฒน์ หยิบกระโทก
เจ้าหน้าที่วิเคราะห์นโยบายและแผน
๗๐. นางสาวอรุณี ชาญหัด
กลุ่มจังหวัดภาคตะวันออกเฉียงเหนือตอนล่าง ๑
๗๑. นางสาวอรุณี ชาญหัด
เจ้าหน้าที่วิเคราะห์นโยบายและแผน
๗๒. นางสาวอรุณี ชาญหัด
กลุ่มจังหวัดภาคตะวันออกเฉียงเหนือตอนล่าง ๑
๗๓. นางสาวอรุณี ชาญหัด
เจ้าหน้าที่วิเคราะห์นโยบายและแผน
๗๔. นางสาวอรุณี ชาญหัด
กลุ่มจังหวัดภาคตะวันออกเฉียงเหนือตอนล่าง ๑

เริ่มประชุม เวลา ๑๓.๓๐ น.

นายสันทนต์ แส่นทอง รองผู้ว่าราชการจังหวัดสุรินทร์ ประธานการประชุมได้เป็นประธานการประชุมคณะกรรมการร่วมภาครัฐและเอกชน เพื่อแก้ไขปัญหาทางเศรษฐกิจ กลุ่มจังหวัดภาคตะวันออกเฉียงเหนือตอนล่าง ๑ ครั้งที่ ๔/๒๕๖๗ โดยได้ดำเนินการประชุมตามระเบียบวาระ ดังนี้

ระเบียบวาระที่ ๑

เรื่อง ประธานแจ้งที่ประชุมทราบ

ประธาน

วันนี้เป็นการประชุมคณะกรรมการร่วมภาครัฐและเอกชนเพื่อพัฒนาและแก้ไขปัญหาทางเศรษฐกิจ (กรอ.) กลุ่มจังหวัดภาคตะวันออกเฉียงเหนือตอนล่าง ๑ ครั้งที่ ๔/๒๕๖๗ นายชัยวัฒน์ ชื่นโกสุม ผู้ว่าราชการจังหวัดนครราชสีมา/หัวหน้ากลุ่มจังหวัดภาคตะวันออกเฉียงเหนือตอนล่าง ๑ ตัดภารกิจสำคัญ ไม่สามารถมาเป็นประธาน ในการประชุมครั้งนี้ได้ จึงได้มอบหมายกระผมนายกิตติศักดิ์ ธีระวัฒนา รองผู้ว่าราชการจังหวัดนครราชสีมา เป็นประธานในที่ประชุมครั้งนี้ครับ

มติที่ประชุม

รับทราบ

ระเบียบวาระที่ ๒

เรื่อง รับรองรายงานการประชุมครั้งที่แล้ว (ครั้งที่ ๓/๒๕๖๗) เมื่อในวันพุธที่ ๒๑ กุมภาพันธ์ ๒๕๖๗ เวลา ๑๓.๓๐ น. เป็นต้นไป ณ ห้องประชุมหลวงพ่อกุณ ปริสุทโธ ชั้น ๓ ศาลากลางจังหวัดนครราชสีมา จังหวัดนครราชสีมา

นางกรรณา ลีออดุลย์
เลขานุการฯ

สำนักบริหารยุทธศาสตร์กลุ่มจังหวัดภาคตะวันออกเฉียงเหนือตอนล่าง ๑ ในฐานะฝ่ายเลขานุการฯ ได้จัดทำรายงานการประชุม จำนวน ๓๐ หน้า และจัดส่งให้คณะกรรมการได้ตรวจสอบแล้ว มีระเบียบวาระที่สำคัญ ดังนี้

๑. รับรองรายงานการประชุมครั้งที่แล้ว (ครั้งที่ ๒/๒๕๖๗) เมื่อวันพฤหัสบดีที่ ๒๑ ธันวาคม ๒๕๖๖ เวลา ๑๓.๓๐ เป็นต้นไป ณ ห้องประชุมหลวงพ่อกุณ ปริสุทโธ ชั้น ๓ ศาลากลางจังหวัดนครราชสีมา ตำบลในเมือง อำเภอเมืองนครราชสีมา จังหวัดนครราชสีมา

๒. รับทราบ ข้อเสนอขอรับการสนับสนุนของคณะกรรมการร่วมภาครัฐและเอกชน เพื่อแก้ไขปัญหาทางเศรษฐกิจกลุ่มจังหวัดภาคตะวันออกเฉียงเหนือตอนล่าง ๑ ครั้งที่ ๕/๒๕๖๖ เมื่อวันที่ ๒๐ กันยายน ๒๕๖๖

๓. รับทราบ ข้อมูลการยกระดับเมืองและการกระตุ้นเศรษฐกิจท้องถิ่นอย่างยั่งยืน ระดับกลุ่มจังหวัดภาคตะวันออกเฉียงเหนือตอนล่าง ๑

๔. รับทราบ เรื่อง ติดตามความคืบหน้าการบริหารโรงเชือดตาม MOU ที่มหาวิทยาลัยเทคโนโลยีสุรนารีได้ทำร่วมกับผู้ประกอบการ

๕. รับทราบ เรื่อง การประชาสัมพันธ์งานในจังหวัดในกลุ่มจังหวัดฯ ตั้งแต่ช่วงเดือน กุมภาพันธ์ - เดือนเมษายน ๒๕๖๗ ตามที่จังหวัดนครราชสีมา ชัยภูมิ บุรีรัมย์ และจังหวัดสุรินทร์ เสนอ

๖. เห็นชอบ การการเตรียมความพร้อมยื่นข้อเสนอโครงการ/แผนงานประกอบการเสนอการประชุมคณะรัฐมนตรีอย่างเป็นทางการนอกสถานที่ (क्रम.สัญจร) ของกลุ่มจังหวัดภาคตะวันออกเฉียงเหนือตอนล่าง ๑

มติที่ประชุม

รับรองรายงานการประชุมครั้งที่แล้ว (ครั้งที่ ๓/๒๕๖๗) เมื่อในวันพุธที่ ๒๑ กุมภาพันธ์ ๒๕๖๗ เวลา ๑๓.๓๐ น. เป็นต้นไป ณ ห้องประชุมหลวงพ่อกุณ ปริสุทโธ ชั้น ๓ ศาลากลางจังหวัดนครราชสีมา จังหวัดนครราชสีมา

ระเบียบวาระที่ ๓

เรื่อง เพื่อทราบ

๓.๑ เรื่อง แนวทางการจัดทำข้อเสนอโครงการต่อการประชุมคณะรัฐมนตรีอย่างเป็นทางการนอกสถานที่ (ครม.สัญจร)

นางกรรณา ลีออดุลย์
เลขานุการ

กลุ่มจังหวัดภาคตะวันออกเฉียงเหนือตอนล่าง ๑ ได้รับทราบข้อมูลการจัดทำ
ข้อเสนอโครงการ ซึ่งมีแนวทาง ดังนี้

๑. โครงการที่มีความพร้อมและดำเนินการแล้วเสร็จ ภายใน ๑ ปี

- จังหวัดละ ๕๐ ล้านบาท
- กลุ่มจังหวัด ๕๐ ล้านบาท รวมพื้นที่กลุ่มจังหวัดฯ มีกรอบวงเงินสนับสนุนทั้งสิ้น ๒๕๐ ล้านบาท

- โดยโครงการที่จังหวัด กลุ่มจังหวัดเสนอ จะต้อง

(๑) สอดคล้องกับแนวทางการพัฒนาที่กำหนด

(๒) มีความพร้อม สามารถดำเนินการได้ทันที

(๓) มีผลประโยชน์ที่คาดว่าจะได้รับอย่างเป็นรูปธรรม

๒. ข้อเสนอประเด็นการพัฒนาจังหวัดและกลุ่มจังหวัดฯ ของภาคเอกชน

- โครงการที่ภาคเอกชนเสนอ เพื่อขับเคลื่อนการพัฒนา/แก้ไขปัญหา/เพิ่มศักยภาพของพื้นที่
- เป็นโครงการขนาดใหญ่ที่สามารถยกระดับการพัฒนา/เกิดประโยชน์วงกว้างในพื้นที่

แนวทางการจัดทำข้อเสนอโครงการ

1. โครงการที่มีความพร้อมและดำเนินการแล้วเสร็จ ภายใน 1 ปี

จังหวัดละ 50 ล้านบาท กลุ่มจังหวัด 50 ล้านบาท รวมพื้นที่กลุ่มจังหวัดภาคตะวันออกเฉียงเหนือ ตอนล่าง 1 มีกรอบวงเงินสนับสนุนทั้งสิ้น 250 ล้านบาท	โดยโครงการที่จังหวัด กลุ่มจังหวัดเสนอ จะต้อง (1) สอดคล้องกับแนวทางการพัฒนาที่กำหนด (2) มีความพร้อม สามารถดำเนินการได้ทันที (3) มีผลประโยชน์ที่คาดว่าจะได้รับอย่างเป็นรูปธรรม
---	---

2. ข้อเสนอประเด็นการพัฒนาจังหวัดและกลุ่มจังหวัดฯ ของภาคเอกชน

โครงการที่ภาคเอกชนเสนอ เพื่อขับเคลื่อนการพัฒนา/แก้ไขปัญหา/ เพิ่มศักยภาพของพื้นที่	โครงการที่ภาคเอกชนเสนอ เพื่อขับเคลื่อนการพัฒนา/แก้ไขปัญหา/ เพิ่มศักยภาพของพื้นที่
	- จัดลำดับความสำคัญ โดยให้โครงการที่สามารถดำเนินการภายในได้ 1 ปี เป็นลำดับแรก
	- ไม่ซ้ำซ้อน
	- ส่วนราชการส่วนกลางที่รับผิดชอบรับทราบ

นายไพศาล จตุรพิชพร
ผู้แทน สำนักงาน
สภาพัฒนาการเศรษฐกิจ
และสังคมแห่งชาติ

ไม่ทราบว่าท่านทราบได้อย่างไรว่าจะมีการประชุมคณะรัฐมนตรีอย่างเป็นทางการนอกสถานที่ (ครม.สัญจร) ลงพื้นที่ของกลุ่มจังหวัดภาคตะวันออกเฉียงเหนือตอนล่าง ๑ ในช่วงเดือน มิถุนายน กรณีที่มี กรอ. สัญจร เท่าที่ผ่านมาได้มีการจัดทำข้อเสนอ ตั้งแต่จังหวัดหนองบัวลำภู จังหวัดระนอง และพะเยา อยากทราบอิมของอีสานล่าง ๑ เป็นอย่างไรครับ ท่านต้องกลั่นกรองโครงการออกมาให้ได้ว่าท่านต้องการจะเป็นอย่างไร เป้าหมายคืออะไร ยกตัวอย่างว่าอิมของกลุ่มจังหวัดอีสานล่าง ๑ เป็นเรื่องของเกษตร เรื่องของการค้า หรือจะเป็นเรื่องการท่องเที่ยว ต้องตอบโจทย์ ในเรื่องของเป้าหมาย หรืออิม ที่จะนำเสนอภายใต้โครงการหรือแผนงานต่างๆได้ ซึ่งเป็นประเด็นหรือแนวทางต่างๆ รองนายกในพื้นที่กำกับดูแล อธิบดีพื้นที่เขตที่ดูแลจะเป็นผู้กำหนด

ขอบเขตแนวทางการจัดทำข้อเสนอโครงการต่อการประชุมคณะรัฐมนตรีอย่างเป็นทางการนอกสถานที่ (ครม.สัญจร) ในส่วนข้อเสนอ ก็จะแบ่งเป็น ๒ กลุ่ม ภายใต้แนวทางการจัดทำดังกล่าวในเขตพื้นที่กำหนด ตามที่ฝ่ายเลขานุการ กรอ.กลุ่มจังหวัดฯ ได้นำเรียนไปแล้ว ที่เหมือนกันคือส่วนแรก ๕๐ ล้านบาท ของจังหวัดและกลุ่มจังหวัดฯ ส่วนนี้จะรวมทั้งสิ้นเป็น ๒๕๐ ล้านบาท และในส่วนที่ ๒ จะเป็นส่วน ของกรอ. ที่เราจะเสนอ โครงการภายใต้จังหวัดและกลุ่มจังหวัดที่มีแผนต่อพื้นที่ ที่เป็นโครงการที่ภาคเอกชน เสนอเพื่อขับเคลื่อนการพัฒนา/แก้ไขปัญหา/เพิ่มศักยภาพของพื้นที่ ถ้าจะเลือกมา ๑ จังหวัดที่มีโครงการต่อจังหวัดและกลุ่มจังหวัดเช่นเดียวกัน แต่งบประมาณที่ได้อาจจะน้อยกว่า ๕๐ ล้านบาท ซึ่งทางสภาพัฒนาเศรษฐกิจและสังคมแห่งชาติและสำนักงบประมาณ จะพิจารณาตรวจสอบ ส่วนโครงการอื่นๆ ในส่วนที่ ๒ ที่เป็นโครงการขนาดใหญ่ที่สามารถยกระดับการพัฒนา/เกิดประโยชน์วงกว้าง ที่เป็นโครงการที่อิมแพค หรือเป็นโครงการที่ไม่มีความซ้ำซ้อน ท่านก็สามารถเสนอเข้ามาได้ครับ ผมขอเรียนให้ท่านทราบนะครับว่า โครงการงบประมาณพันล้านหมื่นล้าน ผมคิดว่าถ้าเสนอมาจะได้แค่หลักการไป ส่วนของการเร่งรัด อย่างมติ ครม. สัญจร ที่ผ่านมา ควรจะใช้เวที กรอ. กลุ่มจังหวัดฯ ในการติดตาม เวที กรอ.กลุ่มจังหวัดฯ ถ้ามีการเข้า ครม.ไปแล้ว ต้องให้ กรอ.ส่วนกลางมาชี้แจงเป็นระยะ ภาคเอกชน หรือคนในพื้นที่เองก็ตั้งตารอ เพราะฉะนั้นโครงการที่มีมติ ครม.สัญจรไปแล้ว ถ้าเป็นความเห็นผม โครงการที่เสนอเข้า ครม. ในการประชุม กรอ. กลุ่มจังหวัดฯ นั้น ส่วนใหญ่ก็ได้แค่รับทราบครับ แต่ถ้าเป็นโครงการใหม่เป็นการรับผิดชอบคนในพื้นที่ หน่วยงานพื้นที่รับ หน่วยงานพื้นที่สอบถามฟังชั้นัก ในส่วนนี้ผมว่าให้รับในหลักการ และขอให้ฟังชั้นักได้รับไปพิจารณาตามขั้นตอน ในส่วนที่เหลือ ของกรอ. ไม่ต้องเสนอเข้านะครับ ทำให้ท่านเสียประโยชน์ ผมขอเสนอแนะว่า ถ้าท่านจะเสนอโครงการท่านต้องสอบถามหน่วยงานของท่านก่อน และหน่วยงานในพื้นที่ก็ต้องสอบถามฟังชั้นักด้วย เพราะว่าข้อเสนอทั้งหมดถ้ามาถึงสภาพัฒน์ ฯ แล้ว เราก็ต้องไปขอความเห็นไปที่หน่วยงานปลัดกระทรวงหรือรัฐมนตรีว่าการกระทรวง มาประกอบการพิจารณาเสนอ ครม. ครับ เพราะหลายๆครั้งที่ผ่านมามีพื้นที่ที่เสนอหน่วยงานฟังชั้นักไม่ทราบก็มีนะครับ และทำให้หน่วยงานที่เดือดร้อนคือหน่วยงานในพื้นที่ ภาคเอกชน ผมขออนุญาตชี้แจงแนวทาง จากประสบการณ์หลายครั้ง ที่ผ่านมา ผมอยู่ในภาวะกิจกรรมประชุม ครม.สัญจรตลอด ผมขออนุญาตให้แนวทางแบบนี้ก่อน ผมอ่านแผนงานโครงการที่ท่านเสนอมาในวาระแล้ว คงต้องรับทราบในหลักการณีก่อนนะครับ ขอให้ทำตามคำแนะนำของผมนะครับ ท่านต้องไปถามหน่วยงานในพื้นที่ หน่วยงานฟังชั้นักก่อน ขอให้ท่านดำเนินการตามที่ผมแนะนำครับ เพื่อประโยชน์ของกลุ่มจังหวัดภาคตะวันออกเฉียงเหนือตอนล่าง ๑ ของเรานะครับ

ประธาน

ต้องขอขอบคุณท่านไพศาล จตุรพิชพร สำนักงานสภาพัฒนาการเศรษฐกิจและสังคมแห่งชาติ ในส่วนของ ครม. สัญจร นี้ผมไม่ได้เป็นคนกำหนดแต่อย่างใด เพียงแต่เราในที่ที่เราได้รับข่าวสารข้อมูลมา ในฐานะที่เราอยู่ในพื้นที่นครชัยบุรินทร์ เราก็มีความตื่นตัวและรู้สึกยินดี มีความตั้งใจที่อยากจะพัฒนาโดยเฉพาะผู้ที่เข้าร่วมประชุมที่ท่านเห็นที่นั่นอยู่ หอการค้าสภาอุตสาหกรรม ภาคเอกชน ให้ความสำคัญมาก วันนี้เราพิจารณามาพูดคุยในกลุ่มของกรอ.กลุ่มจังหวัด ฯ ก็คือว่าเป็นบทบาทและภารกิจของกลุ่มจังหวัดฯ ที่เราจะวางแผนพัฒนา มีโอกาสมีโครงการอะไรสำคัญที่เราจะสามารถส่งผ่านไปยังรัฐบาลที่จะผ่านไปยังช่องทางไหนได้บ้าง ผมคิดว่าจะเป็นประโยชน์ และต้องขอบคุณผู้อำนวยการจากสภาพัฒนาฯที่ให้แนวทางการนำเสนอโครงการโดยเฉพาะอย่างยิ่งในเรื่องของการประสานของฟังชั้นักก็ดี พื้นที่ก็ดี ที่จะต้อง

รับทราบ นโยบายหรือโครงการใหญ่ๆที่จะดำเนินการจะได้มีการประสานกัน และจะได้นำกรอบที่ท่านแจ้งไว้ให้เป็นแนวทาง พวกเราจะได้นำโครงการ รายละเอียดโครงการนั้น เราจะมีกรอบไปตรวจสอบและดำเนินการตามคำแนะนำของท่านครับ ในส่วนของแผนงานโครงการที่เราจะเตรียมการที่เราจะรับ ครม.สัญจร ซึ่งวันนั้นผมก็อยู่ในเหตุการณ์ วันที่นายกรัฐมนตรีได้มาเยือนที่จังหวัดนครราชสีมา ในการพูดถึงคราวๆนะครับว่าจะป็นในช่วงเดือนมิถุนายน ๒๕๖๗ จะมีกำหนดการตามนั้นหรือไม่ ผมว่ายิ่งเรามีเวลามากเรายิ่งมีเวลาเตรียมตัว มีโอกาสเตรียมความพร้อม ถ้าเรารู้กระชั้นชิดเราคงมีโอกาสดำเนินการได้น้อย วันนี้มีอะไรเราก็คุยกัน มีอะไรที่เราเสนอ ผมคิดว่าโดยหลักการในที่ประชุมเห็นชอบ และเราน่าจะต้องมีคณะกรรมการกลั่นกรองว่าหลายๆโครงการที่เสนอมามาก่อนข้างที่จะเยอะมาก ถ้าถามเรื่องตัวเลขในวันนี้ ประมาณ ๔ หมื่นล้านบาท เมื่อสักครู่ ท่านผู้อำนวยการบอกว่าได้แค่จังหวัดละ ๕๐ ล้านบาท กับ ๒๕๐ ล้านบาท ท่านอย่าเพิ่งถอดใจ เรามีช่องทางผ่านฟิงค์ ผ่านหน่วยงานต่างๆ ผมคิดว่านครชัยบุรินทร์ของเรามีศักยภาพ ทุกจังหวัดมีความพร้อม ในวันนี้ก็นำเข้าที่ประชุมเป็นหลักการเอาไว้ก่อน และจะได้ช่วยกันผลักดัน มีท่านใดจะสอบถามไหมครับ

มติที่ประชุม

รับทราบ แนวทางการจัดทำข้อเสนอโครงการต่อการประชุมคณะรัฐมนตรี
อย่างเป็นทางการนอกสถานที่ (ครม.สัญจร)

ระเบียบวาระที่ ๔

เรื่อง เพื่อพิจารณา

๔.๑ ความคืบหน้าของโครงการก่อสร้างเส้นทางรถไฟช่วงจตุรัส - ชัยภูมิ - หนองบัวลำภู - เลย และโครงการก่อสร้างทางรถไฟช่วงนครสวรรค์ - บ้านไผ่ โดย ผู้แทนจากกรมการขนส่งทางราง ผู้แทนจากการรถไฟแห่งประเทศไทย และผู้แทนจากสำนักงานนโยบายและแผนการขนส่งและจราจร

ว่าที่ร้อยเอก ฤทธิพร บัวผุด
ผู้แทน กรมการขนส่ง
ทางราง

กรมการขนส่งทางรางขอรายงานความคืบหน้าของโครงการก่อสร้างเส้นทางรถไฟช่วงจตุรัส - ชัยภูมิ - หนองบัวลำภู - เลย และโครงการก่อสร้างทางรถไฟช่วงนครสวรรค์ - บ้านไผ่ โดยทางเราก็ได้มีแผนจัดทำโครงการรถไฟรางคู่ โครงการรถไฟสายใหม่ และโครงการรถไฟความเร็วสูง โดยแบ่งช่วงพัฒนาเป็น ๓ ช่วงคือระยะเร่งด่วน ระยะกลาง ระยะแผนงานที่ควรได้รับการส่งเสริม ซึ่งแผนพัฒนาโครงข่ายรถไฟที่พาดผ่านกลุ่มจังหวัดภาคตะวันออกเฉียงเหนือตอนล่าง ๑

โครงการรถไฟรางคู่ ช่วงมาบะเปา-ชุมทางถนนจิระ ระยะทาง ๑๓๒ กม. อยู่ระหว่างการก่อสร้าง แบ่งเป็น ๓ สัญญา (๑) มาบะเปา-คลองขนาดจิตร ความคืบหน้างาน ๙๖.๓๑๐% (๒) คลองขนาดจิตร-ชุมทางถนนจิระ อยู่ระหว่างปรับปรุงแบบการก่อสร้าง (๓) อุโมงค์รถไฟ อยู่ระหว่างก่อสร้าง ความคืบหน้างาน ๙๘.๑๘๘%

แผนงานโครงการรถไฟรางคู่ ระยะเร่งด่วน (ปี พ.ศ. ๒๕๖๖-๒๕๗๐)

ช่วงชุมทางถนนจิระ-อุบลราชธานี ระยะทาง ๓๐๘ กม. การรถไฟแห่งประเทศไทย อยู่ระหว่างประมวลผลเพื่อเสนอเรื่องไปยังกระทรวงคมนาคม

โครงการรถไฟสายใหม่ แผนงานกลุ่มโครงการที่สมควรได้รับการพิจารณาพื้นที่เพื่อส่งเสริมอุตสาหกรรม การท่องเที่ยว และการเดินทาง แบ่งเป็น ๓ รายการดังนี้

ช่วงนครสวรรค์ - บ้านไผ่ (MR๕) ระยะทาง ๓๐๔ กม. / DD ปี ๒๕๖๑ / EIA ปี ๒๕๖๓ / ขออนุมัติปี ๒๕๖๔ / เวนคืน ปี ๒๕๖๕ / ประกวดราคา ปี ๒๕๖๖ / ก่อสร้าง ปี ๒๕๖๗

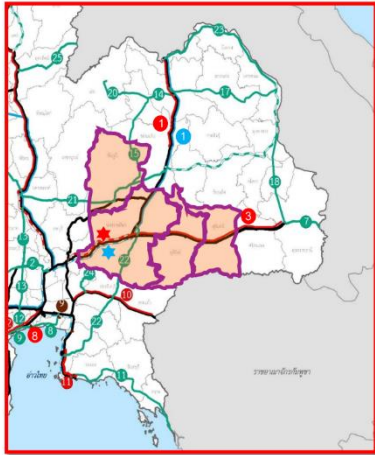
ช่วงจตุรัส-ชัยภูมิ-หนองบัวลำภู ระยะทาง ๒๓๐ กม. FS ปี ๒๕๖๕ / DD ปี ๒๕๖๖ / EIA ปี ๒๕๖๗ / ขออนุมัติปี ๒๕๖๘ / เวนคืน ปี ๒๕๖๘ / ประกวดราคา ปี ๒๕๖๙ / ก่อสร้าง ปี ๒๕๗๐

ช่วงศรีราชา-ปราจีนบุรี-โนนสูง (MR๒) ระยะทาง ๒๙๙ กม. FS ปี ๒๕๘๓ / DD ปี ๒๕๘๔ / EIA ปี ๒๕๘๕ / ขออนุมัติปี ๒๕๘๖ / เวนคืน ปี ๒๕๘๖ / ประกวดราคา ปี ๒๕๘๗ / ก่อสร้าง ปี ๒๕๘๘

โครงการรถไฟความเร็วสูง

อยู่ระหว่างก่อสร้าง กรุงเทพฯ-นครราชสีมา-หนองคาย ระยะที่ ๑ (ช่วงกรุงเทพฯ-นครราชสีมา) งานโยธา ๑๔ สัญญา มีความคืบหน้างาน ๓๒.๓๑๐% (มี.ค. ๖๗) งานระบบ ๑ สัญญา มีความคืบหน้างาน ๐.๒๐๐% (มี.ค. ๗๐)

แผนงานระยะเร่งด่วน (ปี พ.ศ. ๒๕๖๖-๒๕๗๐) กรุงเทพฯ-นครราชสีมา-หนองคาย ระยะที่ ๒ (ช่วงนครราชสีมา-หนองคาย) ระยะ ๓๕๕ กม. ที่ประชุมคณะกรรมการรถไฟแห่งประเทศไทยมีมติอนุมัติดำเนินโครงการก่อสร้าง เมื่อวันที่ ๑๘ เมษายน ๒๕๖๗ ที่ผ่านมา ซึ่งการรถไฟแห่งประเทศไทยจะเสนอเรื่องดังกล่าว ไปยังกระทรวงคมนาคมเพื่อพิจารณาเสนอที่ประชุมคณะรัฐมนตรีต่อไป ในส่วนของรายละเอียดโครงการต่างๆทางการรถไฟจะเป็นผู้รายงานครับ



แผนการพัฒนาโครงข่ายรถไฟที่พาดผ่านกลุ่มจังหวัดภาคตะวันออกเฉียงเหนือตอนล่าง 1

โครงการรถไฟพาคู

อยู่ระหว่างก่อสร้าง

- ★ ช่วงบางกะเบา-ชุมทางถนนจิระ: 132 กม. สัญญา 1 (บาทกะเบา-คลองขามนจิตร) อยู่ระหว่างก่อสร้าง ความคืบหน้างาน 96.310% (มี.ค. 67) สัญญา 2 (คลองขามนจิตร-ชุมทางถนนจิระ) อยู่ระหว่างปรับรูปแบบก่อสร้าง สัญญา 3 (อุโมงค์รถไฟ) อยู่ระหว่างก่อสร้าง ความคืบหน้างาน 98.188% (มี.ค. 67)

แผนงานระยะเร่งด่วน (ปี พ.ศ. 2566-2570)

- 3 ช่วงชุมทางถนนจิระ-อุบลราชธานี: 308 กม. การรถไฟแห่งประเทศไทยอยู่ระหว่างประมวลผลเพื่อเสนอเรื่องไปยังกระทรวงคมนาคม

โครงการรถไฟสายใหม่

แผนงานกลุ่มโครงการที่สมควรได้รับการพิจารณาพื้นที่ เพื่อส่งเสริมอุตสาหกรรม การท่องเที่ยว และการเดินทาง

- 21 ช่วงนครสวรรค์-บ้านไร่ (MR5): 304 กม. | DD ปี 81 | EIA ปี 83 | ขออนุมัติ ปี 84 | เวนคืน ปี 85 | ประกวดราคา ปี 86 | ก่อสร้างปี 87 | FS ปี 75 | DD ปี 76 | EIA ปี 77 | ขออนุมัติ ปี 78 | เวนคืน ปี 78 | ประกวดราคา ปี 79 | ก่อสร้างปี 80
- 15 ช่วงจตุรัส-ชัยภูมิ-หนองบัวลำภู
- 22 ช่วงศรีราชา-ปราจีนบุรี-โนนสูง (MR2): 299 กม. | FS ปี 83 | DD ปี 84 | EIA ปี 85 | ขออนุมัติ ปี 86 | เวนคืน ปี 86 | ประกวดราคา ปี 87 | ก่อสร้างปี 88

โครงการรถไฟความเร็วสูง

แผนงานระยะเร่งด่วน (ปี พ.ศ. 2566-2570)

- 1 กรุงเทพฯ-นครราชสีมา-หนองคาย ระยะที่ 2 (ช่วงนครราชสีมา-หนองคาย): 355 กม. | ที่ประชุมคณะรัฐมนตรีอนุมัติให้ประเทศไทยมีมติอนุมัติดำเนินโครงการก่อสร้าง เมื่อวันที่ 18 เมษายน 2567 ซึ่งการรถไฟแห่งประเทศไทยจะเสนอเรื่องดังกล่าวไปยังกระทรวงคมนาคมเพื่อพิจารณาเสนอที่ประชุมคณะรัฐมนตรีต่อไป

โครงการรถไฟความเร็วสูง

อยู่ระหว่างก่อสร้าง

- ★ กรุงเทพฯ-นครราชสีมา-หนองคาย ระยะที่ 1 (ช่วงกรุงเทพฯ-นครราชสีมา): 256 กม. งานโยธา 14 สัญญา มีความคืบหน้างาน 32.310% (มี.ค. 67) งานระบบ 1 สัญญา มีความคืบหน้างาน 0.200% (มี.ค. 67)

ประธาน

มีท่านใดมีเรื่องที่จะสอบถามกรมการขนส่งทางรางไหมครับเชิญได้เลยครับ

นายสิทธิพล สุทธิศักดิ์ภักดิ์

กระผมยังมีข้อสงสัยกรมขนส่งทางราง เราเคยได้ประชุม Online ที่จังหวัด

ผู้แทน ประธาน

ชัยภูมิกันนะครับ ประมาณ ๒ ครั้ง ในส่วนเส้นทางรถไฟช่วงจตุรัส - ชัยภูมิ - หนองบัวลำภู - เลย ก่อนนะครับ เส้นทางเส้นนี้ได้รับฟังความคิดเห็นเมื่อปี พ.ศ. ๒๕๕๘ แล้วชี้แจงว่าจะก่อสร้างให้แล้วเสร็จภายในปี พ.ศ. ๒๕๗๒ และเมื่อปี พ.ศ. ๒๕๖๖ ได้ทราบข่าวว่ากรมขนส่งทางรางจะมารับฟังความคิดเห็นใหม่ เนื่องจากตัวเดิมที่การรถไฟ ได้ทำแผนไว้เมื่อปี พ.ศ. ๒๕๕๘ แต่แผนที่ปรับปรุงใหม่นั้นล่าช้าจากแผนเดิมไปมาก จึงได้สอบไปว่าจะเริ่มก่อสร้างดำเนินโครงการเมื่อใด และกรมขนส่งทางรางว่าจะเริ่ม ปี พ.ศ. ๒๕๗๒ ผมได้ทักท้วงเรื่องระยะเวลาการดำเนินโครงการว่ามีความล่าช้าเกินไป ณ ปัจจุบันกรมขนส่งทางรางได้มาชี้แจงในวันนี้ว่าจะเริ่มโครงการในปี พ.ศ. ๒๕๗๕ ซึ่งผมคิดว่าเนื่องจากใช้งบประมาณที่มีการสำรวจไปแล้ว แล้วที่ท่านแจ้งมานั้นว่าจะมีการดำเนินโครงการในปี พ.ศ. ๒๕๗๕ นั้น หากท่านยังไม่สามารถเร่งรัดดำเนินการให้เร็วขึ้นได้ ผมอาจจะต้องมีการทักท้วงไปยังผู้ตรวจการแผ่นดิน

หอกการค้า จ.ชัย.

และรัฐสภา ท่านจะใช้งบประมาณในการศึกษาความเหมาะสมที่ซ้ำซ้อนกับที่เคยศึกษาไปแล้ว เนื่องจากตอนนั้นไม่มีการขนส่งทางราง ผมมีความกังวลว่ากว่าจะเริ่มเดินเนินการแล้วเสร็จ ผมอาจไม่ได้ใช้บริการ อีกเส้นทางหนึ่งคือช่วงนครสวรรค์ - บ้านไผ่ โดยที่ท่านได้มีเส้นทาง ให้เราเลือกอยู่ ๓ เส้นทาง และได้ข้อสรุปว่าเป็นเส้นบนคือ สายจตุรัส-ชัยภูมิ-หนองบัวลำภู-เลย โดยที่เราไม่กำหนดว่าจะเป็นเส้นไหนขอแค่ให้ผ่านจังหวัดชัยภูมิ คิดว่าน่าจะเร็วกว่านี้ เนื่องจากเส้นทางไฟช่วงจตุรัส - ชัยภูมิ - หนองบัวลำภู - เลย นี้อยู่ในแผนแม่บทมาแล้วกว่า ๓๐ ปี นะครับ ผมมีความคิดเห็นว่าเส้นทางรถไฟเส้นนี้ควรจะต้องดำเนินการได้แล้วนะครับ และที่ท่านแจ้งในวันนี้ว่าท่านจะไปสำรวจ ออกแบบใหม่ ตรงนี้ผมไม่เข้าใจ ขออนุญาต ผากเรื่องนี้ไว้ด้วยนะครับ

ดร.ณัฏฐ์ ศรีสุขพรชัย
ประธานหอการค้า
กลุ่มจังหวัดฯ

ผมขอสอบถามกรมขนส่งทางรางเพิ่มเติมด้วยนะครับ เรื่องแผนการก่อสร้าง รถไฟรางคู่ช่วงชุมทางถนนจิระ - อุบลราชธานี คืออยู่ในระหว่างการก่อสร้าง เท่าที่ทราบ จากแผนการดำเนินโครงการยังเป็นระยะเวลาที่กว้างมาก แล้วจะมีระยะเวลาที่จะสามารถ กำหนดที่เป็นแผนที่ชัดเจนในการกำหนดระยะเวลาดำเนินการจนกว่า จะแล้วเสร็จได้หรือไม่ ครับ และจะมีในส่วนการเวนคืนพื้นที่มาขยายการพื้นที่บริเวณ ซึ่งเป็นสถานีหรือการ สับเปลี่ยนสถานีในแต่ละจังหวัดตรงนี้มีความชัดเจนอย่างไรบ้าง ไม่ว่าจะเป็นในเรื่องของแบบ แปลน หรือเรื่องการขอเวนคืนที่ดิน ซึ่งบางครั้งในแต่ละจังหวัดได้มีภาพหรือการสื่อสาร ประชาสัมพันธ์ที่ไม่ชัดเจน จึงอยากให้ทางการรถไฟสรุปเป็นแผนที่ในแต่ละจังหวัดว่า ณ ปัจจุบันอยู่ในสถานะไหนเพื่อที่จะได้ให้ภาคเอกชนนำไปเผยแพร่ หรือไปคุยในเรื่องการ ปรับเปลี่ยนแผนให้ชัดเจนด้วยครับ

ว่าที่ร้อยเอก ญัฐพร บัวผุด
ผู้แทน กรมการขนส่ง
ทางราง

จากที่ได้รายงานในที่ประชุมร่วมกับจังหวัดชัยภูมิ ที่ท่านสิทธิพล ว่าเราได้มีการประชุม ไป ๒ ครั้งแล้วนั้น และทางจังหวัดชัยภูมิเองก็ได้มีหนังสือมายังกรมขนส่งทางราง เรื่อง แผนการดำเนินโครงการตามแผนภายใต้ โครงการศึกษาความเป็นไปได้ในการพัฒนา โครงข่ายรถไฟให้ครอบคลุมและเชื่อมโยงพื้นที่ทั่วประเทศและรองรับการขนส่งต่อเนื่อง หลายรูปแบบได้อย่างไร้รอยต่อ (R-Map) ทางจังหวัดชัยภูมิเองได้ขอความอนุเคราะห์ กรมขนส่งทางรางสนับสนุนการยกระดับการจราจรทางบกของจังหวัดชัยภูมิ เพื่อพิจารณาให้เป็นไปตามภารกิจของคณะอนุกรรมการจัดระบบการจราจรทางบก (อจร.) ในการประชุมครั้งที่ ๑ โดยพิจารณาเร่งรัดโครงการความเหมาะสมและสำรวจ ออกแบบก่อสร้างเส้นทางรถไฟเส้นทาง นครสวรรค์-บ้านไผ่ และเส้นทางรถไฟช่วงจตุรัส - ชัยภูมิ - หนองบัวลำภู - เลย ซึ่งทางกรมขนส่งทางรางได้มีหนังสือตอบทางจังหวัดไปแล้ว นะครับว่า โครงข่ายไม่มีการตัดนะครับยังมีเหมือนเดิมเพียงแต่ว่า มีแผนการศึกษาความ เหมาะสมตอนปี ๗๕ นะครับ ช่วงจตุรัส - ชัยภูมิ - หนองบัวลำภู และในส่วนของ หนองบัวลำภู - เลย มีแผนการศึกษาความเหมาะสมตอนปี ๘๐ และนครสวรรค์-บ้านไผ่ มีแผนการศึกษาความเหมาะสมและผลกระทบในปี ๘๑ ครับ สำหรับเส้นของ จิระ- อุบลราชธานี เรื่องที่ที่การรถไฟแห่งประเทศไทยเพื่อเสนอผลการศึกษาไปยังกระทรวง คมนาคม ซึ่งกรมขนส่งทางรางเองก็ได้ประเมินผลและเสนอเรื่องไปยังไปยังกระทรวง คมนาคม หลังจากนั้น ทางกระทรวงและกรมขนส่งทางรางจะประมาณเรื่องและสอบถาม หน่วยงานที่เกี่ยวข้องเพื่อที่จะเสนอเรื่องเพื่อเข้า ครม. ต่อไป ช่วงจิระ-อุบลราชธานี ก็อยู่ในแผนครับซึ่งในปีนี้จะเสนอขออนุมัติในปี พ.ศ. ๒๕๖๘ ก็จะมีการเวนคืนที่ดินและ

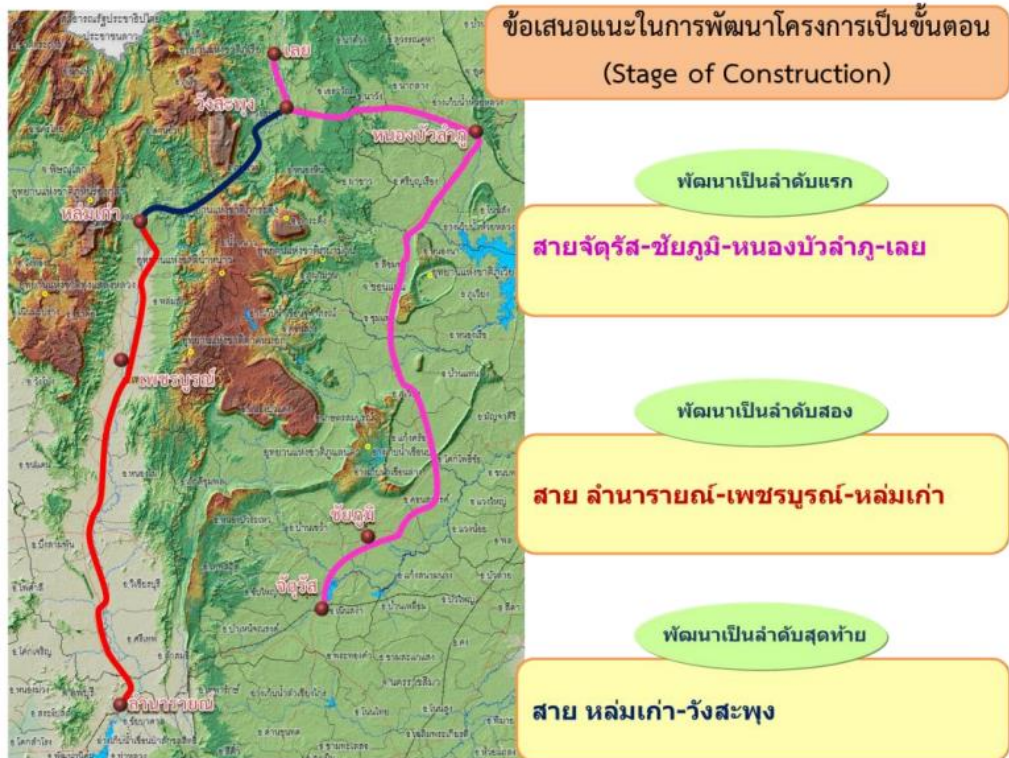
ประกวดราคาในปี พ.ศ. ๒๕๖๙ ก็จะมีการก่อสร้าง ในส่วนของ Action plan เรื่องของ รายละเอียดต่างๆ เรื่องกรรมสิทธิ์ที่ดินหรือแผน Action plan ต่างๆในระดับจังหวัดครับ

ดร.ณัฏฐ์ ศรีสุขพรชัย
ประธานหอการค้า
กลุ่มจังหวัดฯ

ขอเสริมท่านด้วยนะครับ ในกรณีที่เราจะทำแผนต่างๆการส่งแผน เนื่องด้วย แต่ละจังหวัดจะมีความแตกต่างผลกระทบที่ต่างกัน ดังนั้นในเวทีของกรอ.กลุ่มจังหวัดฯ จะเป็นเวทีที่จะช่วยในการประชาสัมพันธ์ในวงกว้างของระดับจังหวัดทั้ง ๔ จังหวัด กลุ่มนครชัย บุรินทร์ ของเรานะครับ ส่วนรายละเอียดของแต่ละจังหวัดของเราก็จะเป็นจังหวัด รับผิดชอบไปดำเนินการ จึงอยากให้เวทีนี้เป็นเวทีที่ ประชาสัมพันธ์ มาร่วมพูดคุยเกี่ยวกับ โอกาส หรืออุปสรรคใดๆของการขยายทางรถไฟตรงส่วนนี้ และอยากให้เป็นลักษณะ Infographics ที่ดูง่ายมากกว่าเอกสารเพื่อที่จะสื่อสารไปในช่องทางอิเล็กทรอนิกส์อื่นๆ ได้ง่ายขึ้น ต้องยอมรับนะครับว่าปัจจุบันอ่านข้อความไม่กี่บรรทัดนะครับ จึงอยากให้การสื่อสารเป็นในลักษณะของรูปแบบที่เข้าใจง่าย ครับขอบคุณมากครับ

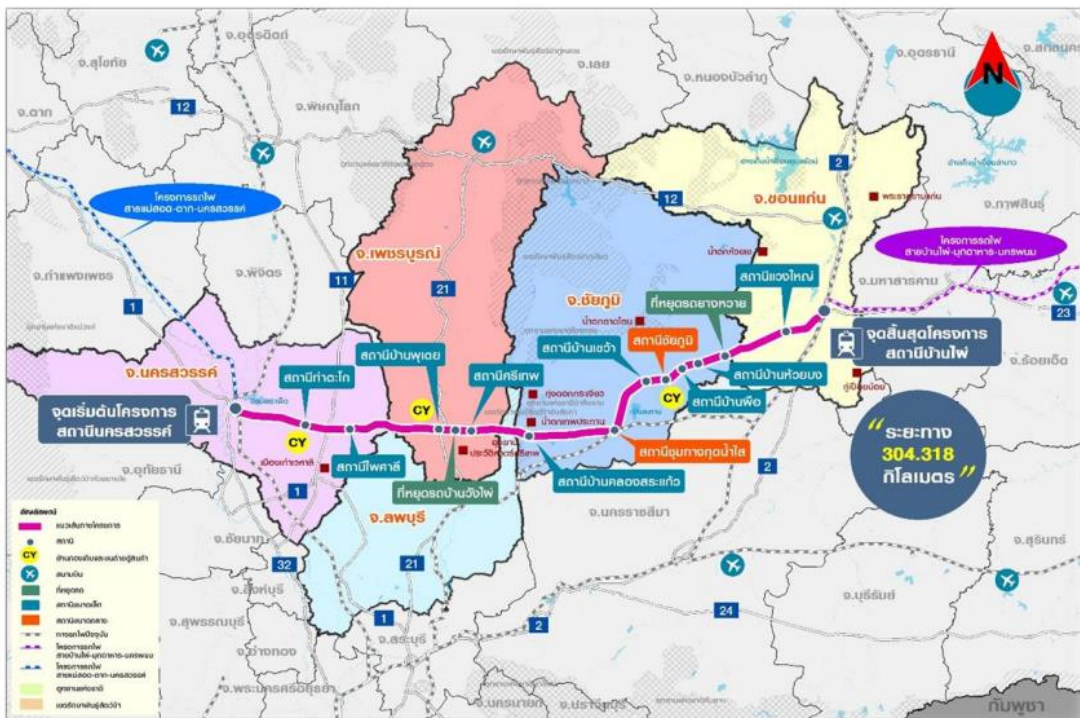
นายสันต์ ปั่นสังข์
ผู้แทน การรถไฟ
แห่งประเทศไทย

โครงการพัฒนาเส้นทางรถไฟ สายจตุรัส-ชัยภูมิ-หนองบัวลำภู-เลย
ลักษณะโครงการ - ก่อสร้างรถไฟทางเดี่ยว ระยะทางประมาณ ๓๓๓ กม. ในพื้นที่ จ.ชัยภูมิ จ.เลย และหนองบัวลำภู มีสถานี ๓๐ สถานี มีย่านกองเก็บตู้สินค้า (CY) ๖ แห่ง ที่สถานีชัยภูมิ สถานีช่องสามหมอ (ชัยภูมิ) สถานีชุมแพ (ขอนแก่น) สถานีเมืองใหม่ (หนองบัวลำภู) สถานีนาเหล่า (หนองบัวลำภู) และสถานีเลย - เว้นคืนที่ดิน (เขตทางกว้าง ๘๐ เมตร) ประมาณ ๑๗,๐๐๐ ไร่ มูลค่าโครงการ ๘๖,๘๕๒.๖๑ ล้านบาท ค่าเวนคืนที่ดิน และก่อสร้าง ๑,๐๔๐.๑๖ ล้านบาท ค่าก่อสร้าง๘๑,๑๘๙.๔๕ ล้านบาท ค่าจ้างที่ปรึกษาควบคุมงานก่อสร้าง ๔,๖๒๒.๕๐ ล้านบาท **สถานะโครงการ** รพท. ศึกษาความเหมาะสมของโครงการแล้วเสร็จเมื่อปี ๕๘ รพท. วางแผนของบประมาณเพื่อดำเนินการให้สอดคล้องกับแผนการพัฒนา R-MAP ตามขั้นตอนต่อไป (เตรียมเสนอของบประมาณปี ๖๙) แห่งประเทศไทย

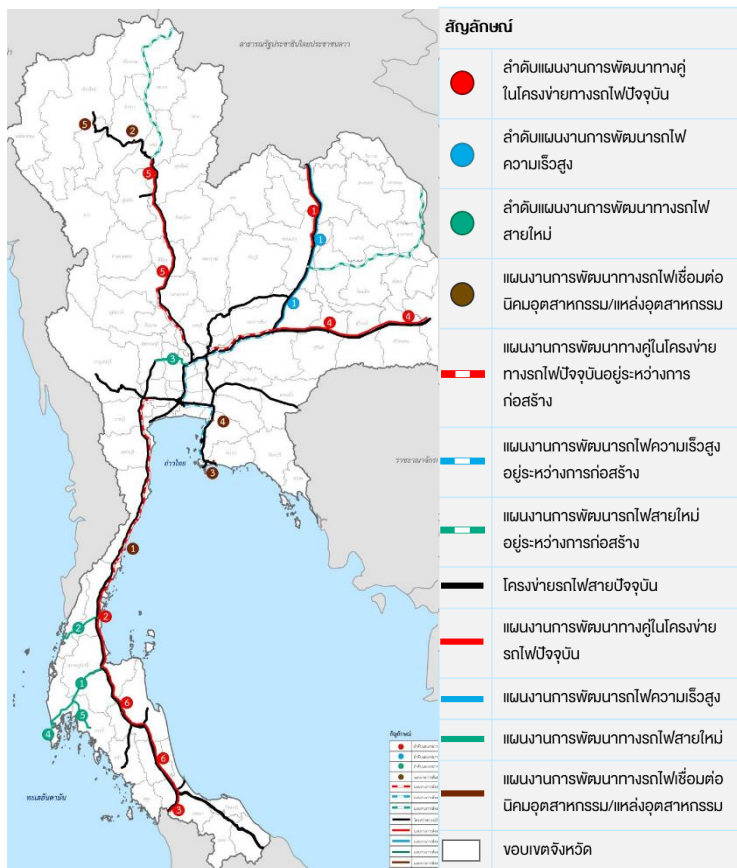


โครงการก่อสร้างทางรถไฟสายใหม่ ช่วงนครสวรรค์-บ้านไผ่

ลักษณะโครงการ ก่อสร้างรถไฟทางเดี่ยว ระยะทางประมาณ ๓๐๔ กม. ในพื้นที่ จ.นครสวรรค์ เพชรบูรณ์ ชัยภูมิ และขอนแก่น มีสถานี ๑๕ สถานี มี CY รวม ๓ แห่ง ที่สถานี หัวถนน(ท่าตะโก) (นครสวรรค์) สถานีบ้านพุดเตย (เพชรบูรณ์) สถานีชัยภูมิ (ชัยภูมิ) เว้นคืน ที่ดินประมาณ ๑๐,๒๑๔ ไร่ (เขตทางกว้าง ๕๐ เมตร) มูลค่าโครงการ ๔๑,๘๔๙ ล้านบาท **สถานะโครงการ** รพท. ศึกษาความเหมาะสมแล้วเสร็จ เมื่อปี ๖๓ (ค่า EIRR = ๑๖.๘๕%) รพท. เตรียมเสนอของบประมาณปี ๖๙ เพื่อสำรวจออกแบบรายละเอียด และจัดทำรายงาน การประเมินผลกระทบสิ่งแวดล้อม EIA



สรุปแผนงานการพัฒนาโครงข่ายทางรถไฟ แผนงานระยะเร่งด่วน (พ.ศ. ๒๕๖๖-๒๕๗๐)



ลำดับที่	แผนงานโครงการ	ระยะทางรวม (กม.)	มูลค่าลงทุนโครงการ (ล้านบาท)
โครงการรถไฟทางคู่ จำนวน 6 โครงการ			
1	ช่วงขอนแก่น-หนองคาย	167	29,748
2	ช่วงชุมพร-สุราษฎร์ธานี	168	24,294
3	ช่วงชุมทางหาดใหญ่-ปาดังเบซาร์	45	6,662
4	ช่วงชุมทางถนนจิระ-อุบลราชธานี	308	37,527
5	ช่วงปากน้ำโพ-เด่นชัย	281	62,860
6	ช่วงสุราษฎร์ธานี-ชุมทางหาดใหญ่-สงขลา	321	57,375
รวม		1,290	218,466
โครงการรถไฟความเร็วสูง จำนวน 1 โครงการ			
1	ช่วงนครราชสีมา-หนองคาย	355	252,348
รวม		355	252,348
โครงการรถไฟสายใหม่ จำนวน 5 โครงการ			
1	ช่วงสุราษฎร์ธานี-พังงา-ท่าปุ่น	158	28,857
2	ช่วงชุมพร-ระนอง (MR8-Landbridge)	91	48,112
3	ช่วงสุพรรณบุรี-นครหลวง-ชุมทางบ้านภาชี	68	21,840
4	ช่วงท่าปุ่น-ท่าอากาศยานนานาชาติภูเก็ต (MR9)	18	14,712
5	ช่วงทับปุด-กระบุรี	68	17,201
รวม		403	130,721
โครงการพัฒนาทางรถไฟเชื่อมต่อนิคมอุตสาหกรรม/แหล่งอุตสาหกรรม 5 โครงการ			
1	เขตอุตสาหกรรมเหล็กของกลุ่มสหวิริยาศิณดีสตาร์ ช่วงสถานีบ้านคอกง และ SSI's Distribution Hub กับ SSI's Logistics Terminal. นิคมอุตสาหกรรมสีชีงสำหรับสินค้าเกษตรและอาหาร	2.4	399
2	กฟผ. แม่เมาะ: ระยะที่ 1 : ช่วงสถานีแม่เมาะ - CY กฟผ.แม่เมาะ	2	80
3	นิคมอุตสาหกรรม WHA ตะวันออก ระยอง	3	690
4	นิคมอุตสาหกรรมอมตะซิตี้ ชลบุรี	5	1,071
5	นิคมอุตสาหกรรมเวิร์ค ลำพูน	2	1,021
รวม		14.4	3,261
รวมแผนงานระยะเร่งด่วน (พ.ศ. 2566-2570)		2,062	604,796

ตารางที่ 8.3-1 สรุปแผนงานการพัฒนาทางรถไฟสายใหม่ (ขนาดทาง 1.000 เมตร)

ลำดับที่	แผนงานโครงการ	ประเภททางรถไฟ	ระยะทางรวม (กม.)	มูลค่าลงทุนโครงการ (ล้านบาท)	สถานะโครงการปัจจุบัน	หน่วยงานเจ้าของโครงการ	หมายเหตุ
แผนงานระยะเริ่มต้น (พ.ศ. 2566-2570)							
1	ช่วงสุราษฎร์ธานี-พังงา-ท่าขนุน (MR9)	ทางคู่	158	28,857	<ul style="list-style-type: none"> อยู่ระหว่างเตรียมเอกสารอนุมัติโครงการ/พิจารณา EIA 	การรถไฟแห่งประเทศไทย	แผนแม่บท สทช. (ปรับแผนการดำเนินงาน)
2	ช่วงชุมพร-ระนอง (MR 8 - Landbridge)	ทางคู่	91	48,112	<ul style="list-style-type: none"> สนช. ดำเนินการศึกษาความเหมาะสมเบื้องต้นแล้วเสร็จ อยู่ระหว่างสำรวจออกแบบรายละเอียด และจัดทำรายงาน EIA 		แผนงาน MR MAP
3	ช่วงสุพรรณบุรี-นครหลวง-ชุมทางบ้านภาชี (MR10)	ทางคู่	68	21,840	<ul style="list-style-type: none"> อยู่ระหว่างจัดทำแผนและจัดลำดับความสำคัญ 		แผนแม่บท สทช.
4	ช่วงท่าขนุน-ท่าอากาศยานนานาชาติภูเก็ต (MR 9)	ทางคู่	18	14,712	<ul style="list-style-type: none"> อยู่ระหว่างศึกษาความเหมาะสม 		แผนงาน MR MAP
5	ช่วงทับปด-กระบุรี	ทางคู่	68	17,201	<ul style="list-style-type: none"> วางแผนของงบประมาณเพื่อศึกษาความเหมาะสมในลำดับถัดไป 		แผนแม่บท สทช.
รวม			403	130,721			
แผนงานระยะกลาง (พ.ศ. 2571-2575)							
6	ช่วงสุราษฎร์ธานี-ดอนสัก (MR9)	ทางคู่	78	19,240	<ul style="list-style-type: none"> ศึกษา FS+DD แล้วเสร็จ/พิจารณา EIA รฟท. มีแผนจะเสนอขอรับการจัดสรรงบประมาณปี 2567 เพื่อศึกษาความเหมาะสมเบื้องต้น 	การรถไฟแห่งประเทศไทย	แผนแม่บท สทช. (ปรับแผนการดำเนินงาน)
7	ช่วงอุบลราชธานี-ด่านช่องเม็ก (MR5)	ทางเดี่ยว	87	15,009	<ul style="list-style-type: none"> อยู่ระหว่างศึกษาความเหมาะสม 		แผนแม่บท สทช.
8	ช่วงกรุงเทพฯ และบริเวณตอนใต้ ลาดกระบัง-สมุทรสาคร (MR10)	ทางคู่	90	88,734	<ul style="list-style-type: none"> อยู่ระหว่างศึกษาความเหมาะสม 		แผนงาน MR MAP
9	ช่วงกรุงเทพฯ และบริเวณตอนใต้ฝั่งตะวันตก สมุทรสาคร-ปากท่อ (MR10)	ทางคู่	42	48,438	<ul style="list-style-type: none"> อยู่ระหว่างศึกษาความเหมาะสม 		
รวม			297	171,420			
แผนงานระยะยาว (พ.ศ. 2576-2585)							
10	ช่วงมณฑลภูเก็ต-ระยอง-จันทร์บุรี-ตราด (MR7)	ทางคู่	197	N/A	<ul style="list-style-type: none"> อยู่ระหว่าง เสนอของงบประมาณ ปี 2567 เพื่อออกแบบรายละเอียด และจัดทำรายงาน EIA 	การรถไฟแห่งประเทศไทย	แผนแม่บท สทช.
11	ช่วงกรุงเทพฯ และบริเวณตอนใต้ตะวันตก นครปฐม-สมุทรสาคร (MR10)	ทางคู่	35	N/A	<ul style="list-style-type: none"> อยู่ระหว่างศึกษาความเหมาะสม 		แผนงาน MR MAP
12	ช่วงนครสวรรค์-สุพรรณบุรี-นครปฐม (MR 1)	ทางคู่	183	N/A	<ul style="list-style-type: none"> อยู่ระหว่างศึกษาความเหมาะสม 	การรถไฟแห่งประเทศไทย	แผนแม่บท สทช.
13	ช่วงอุบลราชธานี-ด่านช่องเม็ก	ทางคู่	53	N/A	<ul style="list-style-type: none"> เป็นโครงการใหม่เสนอโดยที่ปรึกษา 		เสนอโดยที่ปรึกษา RMAP
14	ช่วงจันทบุรี-ชัยภูมิ-หนองบัวลำภู	ทางคู่	230	N/A	<ul style="list-style-type: none"> ศึกษาความเหมาะสมเบื้องต้นแล้วเสร็จ 		การรถไฟแห่งประเทศไทย
15	ช่วงกาญจนบุรี-บ้านนาบัวร้อน (MR6)	ทางคู่	36	N/A	<ul style="list-style-type: none"> รฟท. จะขอรับการจัดสรรงบประมาณปี 2567 เพื่อศึกษาความเหมาะสม 	การรถไฟแห่งประเทศไทย	แผนแม่บท สทช.
16	ช่วงอุตรดิตถ์-สกลนคร-นครพนม	ทางเดี่ยว	247	N/A	<ul style="list-style-type: none"> ศึกษาแนวเส้นทางโครงการเบื้องต้นแล้วเสร็จ 		การรถไฟแห่งประเทศไทย
17	ช่วงมุกดาหาร-อำนาจเจริญ-อุบลราชธานี	ทางเดี่ยว	173	N/A	<ul style="list-style-type: none"> ศึกษาแนวเส้นทางโครงการเบื้องต้นแล้วเสร็จ 		แผนแม่บท สทช.
18	ช่วงกาญจนบุรี-สุพรรณบุรี	ทางคู่	76	N/A	<ul style="list-style-type: none"> อยู่ระหว่างจัดทำแผนและจัดลำดับความสำคัญ 		การรถไฟแห่งประเทศไทย
19	ช่วงหนองบัวลำภู-เลย	ทางคู่	103	N/A	<ul style="list-style-type: none"> ศึกษาความเหมาะสมเบื้องต้นแล้วเสร็จ 	การรถไฟแห่งประเทศไทย	
รวม			1,333				
เส้นทางที่ศึกษาภาพ							
1	ช่วงนครสวรรค์-บ้านไผ่ (MR5)	ทางคู่	304	N/A	<ul style="list-style-type: none"> มีแผนจะเสนอขอรับการจัดสรรงบประมาณปี 2567 เพื่อออกแบบรายละเอียด และจัดทำรายงาน EIA 	การรถไฟแห่งประเทศไทย	แผนแม่บท สทช.
2	ช่วงศรีราชา-ประจักษ์บุรี-โนนสูง (MR2)	ทางคู่	299	N/A	<ul style="list-style-type: none"> อยู่ระหว่างศึกษาความเหมาะสม 		แผนงาน MR MAP
3	ช่วงแม่สอด-ตาก-กำแพงเพชร-นครสวรรค์ (MR4)	ทางคู่	256	N/A	<ul style="list-style-type: none"> อยู่ระหว่างดำเนินการจ้างที่ปรึกษา/พิจารณา EIA 		แผนแม่บท สทช.
4	ช่วงหนองคาย-บึงกาฬ-นครพนม	ทางเดี่ยว	316	N/A	<ul style="list-style-type: none"> ศึกษาแนวเส้นทางโครงการเบื้องต้นแล้วเสร็จ 		การรถไฟแห่งประเทศไทย
5	ช่วงปากเกร็ด-เขื่อนขุนด่านปราการชลนครนายก	ทางเดี่ยว	32	N/A	<ul style="list-style-type: none"> ศึกษาแนวเส้นทางโครงการเบื้องต้นแล้วเสร็จโดยที่ปรึกษา 		จากการประชุม อจร. จังหวัด และเสนอโดยที่ปรึกษา RMAP
6	ช่วงศิลาอาสน์-ภูชี้สูง	ทางเดี่ยว	135	N/A	<ul style="list-style-type: none"> เป็นโครงการใหม่เสนอโดยที่ปรึกษา 		
7	ช่วงตาก-สวรรคโลก	ทางเดี่ยว	108	N/A	<ul style="list-style-type: none"> เป็นโครงการใหม่เสนอโดยที่ปรึกษา 		
รวม			1,450				

หมายเหตุ : N/A : เป็นเส้นทางที่ศึกษาในอนาคต แต่ต้องนำภาพทวนความคุ้มค่าทางเศรษฐศาสตร์อีกครั้ง เมื่อใกล้ถึงกำหนดการพัฒนาตามแผน

นายสิทธิพล สุทธิศักดิ์ภักดิ์ เมื่อฟังที่การรถไฟแห่งประเทศไทยแล้วรู้สึกมีความมั่นใจมากขึ้นเนื่องจากผู้แทน ประธาน หอการค้า จ.ชย. ระยะเวลาที่มีความยาวกว่า ๓๐๐ กม. ถ้าจะเร่งการดำเนินการเส้นทางเดียวจะใช้งบประมาณกว่าแสนล้านบาท เนื่องจากเมื่อปีงบประมาณปี พ.ศ. ๒๕๕๘ ทราบมาว่างบประมาณที่ใช้นั้น ๘ หมื่นกว่าล้านบาท ถ้าจำไม่ผิด จะเป็นไปได้ไหมครับว่าทางการรถไฟและการขนส่งทางราง วางแผนการดำเนินงานเป็นขั้นตอน ซึ่งระยะทางที่เป็นการเดินทางโดยรถยนต์ จากอำเภอจตุรัส- มาตัวเมืองชัยภูมิ ระยะทางประมาณ ๔๐ กม. และอาจจะพาดผ่านอำเภอบ้านเขว้า ระยะรถยนต์ ประมาณรวมแล้ว ๖๐ กม. จะเป็นไปได้ไหมว่าจะสามารถดำเนินการเป็นช่วงๆและจุดที่ท่านจะไปติดกับเส้นทางทางการรถไฟ ช่วงที่สองก็ให้ไปติดกับอำเภอแก้งคร้อ อำเภอภูเขียว และอำเภอชุมแพ ซึ่งอำเภอชุมแพก็เป็นอำเภอที่มีความสำคัญที่มีถนน East-West Economic Corridor ผ่านอำเภอชุมแพด้วย ส่วนช่วงที่เหลือ ๓-๔ เส้นนั้นอยากให้ท่านได้ปรึกษาหารือกันใหม่ เพราะทุกจังหวัดรออยู่แล้ว โดยเฉพาะชัยภูมิเหลือแค่ ๔๐ กม. ตลอดระยะเวลา ๓๐-๔๐ ปีที่ผ่านมา เส้นทางไม่ถึงตัวเมืองจังหวัดชัยภูมิ ถ้าไม่ผ่านอำเภอเมืองชัยภูมิ ซึ่งเป็นเป็นพื้นที่มีศูนย์กลางของจังหวัดชัยภูมิ หากไม่ผ่านอำเภอเมืองชัยภูมิให้การเดินทางของจังหวัดชัยภูมิไม่เชื่อมโยงมายังประชาชนที่จะเป็น กลุ่มผู้ใช้บริการพื้นที่จังหวัดชัยภูมิมีพื้นที่ใหญ่เป็นอันดับ ๓ ของภาคอีสานรองจากจังหวัดนครราชสีมาและจังหวัดอุบลราชธานี จังหวัดชัยภูมิมีประชากรประมาณล้านกว่า สิ่งอำนวยความสะดวกระบบโลจิสติกส์เราสู้ไม่ได้เลย และที่ท่านการรถไฟแห่งประเทศไทยชี้แจงมาว่าเส้นนครสวรรค์-บ้านไผ่ ผมว่าบริเวณนั้นเราเปลี่ยนเป็นก่อสร้างรถไฟความเร็วสูงเลยดีหรือไม่ครับกว่าจะดำเนินการช่วงเวลานั้นแล้วน่าจะเป็นการก่อสร้างรถไฟความเร็วสูงกันหมดแล้วนะครับ ถ้าเราจะทำรถไฟเดิมนั้นผมว่าน่าจะไม่ทันการแล้วครับ จึงขอเสนอแนะตามนี้ครับ

นางสาวกฤติกา บุรณะดิช
ผอ.สนข.

ขอให้ความเห็นเพิ่มเติมว่าโครงการพัฒนาเส้นทางรถไฟ สายจัตรัส-ชัยภูมิ-หนองบัวลำภู-เลย และเส้นนครสวรรค์-บ้านไผ่ เมื่อสักครู่นี้ได้กล่าวไว้ว่าการรถไฟแห่งประเทศไทยแจ้งว่ามีการศึกษาความเหมาะสมเมื่อปี พ.ศ. ๒๕๕๘ นั้น ซึ่งดิฉันเห็นด้วยกับท่านที่ปรึกษา กิตติมาศักดิ์ของหอการค้าจังหวัดชัยภูมิ เส้นนี้มีความสำคัญจึงอยากจะทำให้มันเกิดเป็นรูปธรรม จึงอยากให้การรถไฟแห่งประเทศไทย อ่างมติการประชุมคณะกรรมการอนุกรรมการจัดการระบบจราจรทางบกจังหวัดเชียงใหม่ (อจร.) จังหวัดชัยภูมิ เมื่อวันที่ ๒๕ มกราคม ๒๕๖๗ เพื่อให้รถไฟได้รับการจัดสรรงบประมาณปี พ.ศ. ๒๕๖๙ ในการออกแบบรายละเอียดและประเมินผลกระทบกับสิ่งแวดล้อม EIA โครงการรถไฟ สายจัตรัส-ชัยภูมิ-ขอนแก่น-ชุมแพ-หนองบัวลำภู-เลย และเส้นนครสวรรค์-บ้านไผ่ ในเรื่องความต้องการของจังหวัดชัยภูมิ หากไม่ได้ดำเนินการตามความต้องการของจังหวัดชัยภูมิ ทำให้โครงการดังกล่าวเกิดความ โดยอยากให้การรถไฟแห่งประเทศไทยได้ดำเนินการเป็นไปอย่างรูปธรรม จึงเสนอให้นำมติที่ประชุมคณะกรรมการอนุกรรมการจัดการระบบจราจรทางบกจังหวัดเชียงใหม่ (อจร.) จังหวัดชัยภูมิ ก็จะเป็นโอกาสที่การดำเนินการมีความเป็นไปได้ ถ้าเป็นไปได้ อยากจะขอความกรุณากรมขนส่งทางรางพิจารณาปรับแผนในส่วนของแผนงานโครงการสำรวจออกแบบรายละเอียดของโครงการรถไฟ ๒ เส้นทางให้สอดคล้องกับความต้องการของกลุ่มจังหวัดฯ ก็จะทำให้การดำเนินการต่อไปได้ จริงๆแล้วทาง สนข. มีการศึกษาอยู่ ๓ โครงการที่ศึกษาปรับแผน ภาพรวมภาคกลาง ภาคตะวันออกเฉียงเหนือ GMF ๑ และภาคเหนือ GMF ๒ ซึ่งเป็นโครงการที่เกี่ยวข้องกับทางถนน ทางน้ำ ทางอากาศ ซึ่งตอนนี้ดิฉันได้เห็นข้อมูลทั้งหมดเกือบทั้งหมดและพบว่าต้องใช้งบประมาณเยอะมากๆ และเราต้องตั้งกรอบงบประมาณ ๑๘๐,๐๐๐ ล้านบาท และมาจัดลำดับความสำคัญอีกที ซึ่งเส้นนี้เดิมเป็นเส้นที่เราอยู่ในการจัดลำดับความสำคัญเช่นกัน เรียงเพื่อทราบ ว่าไม่ใช่ เป็นโครงการใดโครงการหนึ่งที่มีความสำคัญ ทุกโครงการก็มีความสำคัญ เพียงแต่มาเรียง Priority ซึ่งทาง สนข. กำลังดำเนินการอยู่ ซึ่งดิฉันเห็นด้วยกับท่านหอการค้าจังหวัดชัยภูมิ เราต้องอ้าวมติของเราเพื่อขอรับจัดสรรงบประมาณ ปี พ.ศ. ๒๕๖๙ เพื่อที่จะได้ศึกษาและออกแบบภายในปี เพื่อศึกษาออกแบบรายละเอียดและประเมินผลกระทบกับสิ่งแวดล้อม EIA อันนี้เป็นความคิดเห็นของ สนข. นะคะ

ประธาน

ผมคิดว่ากลุ่มจังหวัดนครชัยบุรินทร์ ไม่ว่าจะเป็จังหวัดนครราชสีมา จังหวัดชัยภูมิ จังหวัดบุรีรัมย์ จังหวัดสุรินทร์ พร้อมสนับสนุนจังหวัดชัยภูมิ โครงการที่เกิดขึ้นทั้ง ๔ จังหวัดของเราจะได้เชื่อมโยงกันเนื่องด้วยแผนดังกล่าวเป็นเส้นทางที่จะช่วยเชื่อมโยงกันนครชัยบุรินทร์แน่นแฟ้น เท่าที่ทราบ สนข. เป็นหน่วยงานที่ทำเรื่องนโยบายที่ทำแผนโดยตรงอยู่แล้ว ในมติของเราเป็นสื่อกลางตามมติที่เราประชุมกัน เพราะท่านพร้อมที่จะสนับสนุนเส้นทางนั้น เพราะเป็นเส้นทางที่ต้องได้รับการพัฒนาและเพิ่มศักยภาพ และจะส่งผลไปยังจังหวัดในกลุ่มจังหวัดและจังหวัดใกล้เคียงที่ติดกับจังหวัดชัยภูมิด้วย

นายสิทธิพล สุทธิศักดิ์ภักดี
ผู้แทน ประธาน
หอการค้า จ.ชย.

กราบขอบคุณท่านผู้อำนวยการ สนข. ด้วยนะครับที่รับฟังความต้องการของ
จังหวัดชัยภูมิ

นายสันต์ บั่นสังข์
ผู้แทน การรถไฟ
แห่งประเทศไทย

เห็นด้วยกับทาง สนข. นะครับว่าถ้าจะเพิ่มเติมผมมีความคิดเห็นว่าอาจจะต้องใช้คำว่าทบทวนความเหมาะสมเก่าด้วยนะครับ ในช่วงด้านล่างของจังหวัดชัยภูมิ จะมีจุดรอยต่อความเชื่อมโยงเส้นนครสวรรค์-บ้านไผ่ ครั้งที่ได้ออกแบบความเหมาะสมของเส้นทางเก่า นครสวรรค์-บ้านไผ่ ยังไม่มีเส้นนี้เข้ามา เพื่อที่จะให้เกิดความเหมาะสมตามความต้องการที่ท่านประธานหอการค้าจังหวัดชัยภูมิแจ้ง ว่าจะมีการแบ่งเฟสออกมาดีหรือไม่ ถ้าหากมีการทบทวนจะทำให้การศึกษามีความชัดเจนมากยิ่งขึ้นครับ ก็คือไปทบทวนออกแบบและศึกษา EIA เลยจะต้องมีเนื้องานที่จะทบทวนเข้ามาด้วยนะครับ ถ้าจะให้ครบถ้วนเพื่อปรับตามความต้องการของจังหวัดชัยภูมิครับ

ประธาน

ในเรื่องของรายละเอียดผมคิดว่า ทาง สนข. เป็นหน่วยงานที่วางแผนระบบการขนส่ง อยู่แล้วนั้นไม่ว่าจะเป็นเอกสาร หรือบันทึก รายงาน หากท่านได้มติดิจจากเราไปขอความอนุเคราะห์ช่วยประสานไปยังกรมขนส่งทางรางและการรถไฟแห่งประเทศไทย ให้ช่วยขับเคลื่อนเพราะว่าในเบื้องต้น ว่าเป็นแค่มติในที่ประชุมอย่างเดียวอยู่ที่นี้ แต่ถ้า สนข. ช่วยผลักดัน และประสานงานผมคิดว่าเป็นหน่วยงานที่เรื่องนี้โดยตรงก็จะได้ช่วยในการขับเคลื่อนเกี่ยวกับการวางแผนการขนส่งการจราจรในนครชัยภูมิที่มีประสิทธิภาพ และเชื่อมโยงในประเด็นปัญหา ข้อหารื้อ ที่เรามีความห่วงใยจะได้ทำให้โครงการนั้นประสบความสำเร็จและบรรลุวัตถุประสงค์ตามที่พวกเราวางไว้ ขอขอบคุณครับ

มติที่ประชุม

เห็นชอบตามที่สำนักงานนโยบายและแผนการขนส่งและจราจร (สนข.) เสนอ โดย สนข. จะประสานไปยังกรมขนส่งทางรางและการรถไฟแห่งประเทศไทย พิจารณาทบทวนโครงการพัฒนาเส้นทางรถไฟสายใหม่ สายจัตุรัส-ชัยภูมิ-หนองบัวลำภู-เลย และเส้นทางโครงการก่อสร้างทางรถไฟสายใหม่ ช่วงนครสวรรค์-บ้านไผ่ ให้เชื่อมโยงเส้นทางผ่านอำเภอเมืองชัยภูมิ พร้อมทั้งทบทวนแผนการพัฒนาโครงข่ายรถไฟพาดผ่านกลุ่มจังหวัดภาคตะวันออกเฉียงเหนือตอนล่าง ๑ จากเดิมโครงการรถไฟสายใหม่ เป็น รถไฟความเร็วสูง เพื่อเป็นไปตามความต้องการของประชาชนในพื้นที่จังหวัดชัยภูมิและกลุ่มจังหวัดภาคตะวันออกเฉียงเหนือตอนล่าง ๑

๔.๒ เรื่อง การเตรียมความพร้อมยื่นข้อเสนอโครงการ/แผนงานประกอบการเสนอการประชุมคณะรัฐมนตรีอย่างเป็นทางการนอกสถานที่ (ครม.สัญจร) ของกลุ่มจังหวัดภาคตะวันออกเฉียงเหนือตอนล่าง ๑ ดังนี้

นางสาวอิสริยา เคียงวิมลรัตน์
ผู้แทน กลุ่มจังหวัดฯ

แผนงาน/โครงการ ที่จะเสนอขอรับการสนับสนุน ต่อการประชุมคณะรัฐมนตรีอย่างเป็นทางการนอกสถานที่ (ครม.สัญจร) ของกลุ่มจังหวัดภาคตะวันออกเฉียงเหนือตอนล่าง ๑

กลุ่มจังหวัดภาคตะวันออกเฉียงเหนือตอนล่าง ๑ ได้มีการประชุมเตรียมความพร้อมยื่นข้อเสนอโครงการ/แผนงานประกอบการเสนอการประชุมคณะรัฐมนตรีอย่างเป็นทางการนอกสถานที่ (ครม.สัญจร) ของกลุ่มจังหวัดภาคตะวันออกเฉียงเหนือตอนล่าง ๑ เมื่อวันที่ ๒๑ มีนาคม ๒๕๖๗ ณ ห้องประชุมหลวงพ่อกุณ ประสิษฐโช ชั้น ๓ ศาลากลางจังหวัดนครราชสีมา จังหวัดนครราชสีมา และได้ให้จังหวัดรวบรวมข้อเสนอโครงการ/แผนงานประกอบการเสนอการประชุมคณะรัฐมนตรีอย่างเป็นทางการนอกสถานที่ (ครม.สัญจร) ของกลุ่มจังหวัดภาคตะวันออกเฉียงเหนือตอนล่าง ๑ นั้น

แนวทางการจัดทำข้อเสนอโครงการ ต่อ กรม.สัญญา ซึ่งแบ่งเป็น ๒ รูปแบบ เห็นควรเสนอให้ จังหวัดในกลุ่มจังหวัดฯ ได้ประชุมหารือระหว่างส่วนราชการที่เกี่ยวข้อง และภาคเอกชน เพื่อถ่วงถ่วงและจัดลำดับความสำคัญของโครงการ โดยให้ ลำดับความสำคัญของโครงการที่สามารถดำเนินการให้แล้วเสร็จภายใน ๑ ปี เป็นลำดับแรก โดยโครงการในส่วนที่ ๑ จะเสนอได้ไม่เกิน ๕๐ ล้านบาท ส่วนที่ ๒ ให้จัดลำดับความสำคัญของโครงการ พร้อมนำข้อมูลแต่ละจังหวัด มาประชุมถ่วงถ่วงในภาพรวมของกลุ่มจังหวัดฯ วันที่ ๙ พฤษภาคม ๒๕๖๗ เวลา ๑๓.๓๐ น. ผ่านระบบ Webex ต่อไป เพื่อเตรียมพร้อม สำหรับการประชุม กรม.สัญญา

กลุ่มจังหวัดฯ ได้รวบรวมและสรุปข้อเสนอโครงการ/แผนงานประกอบการเสนอ การประชุมคณะรัฐมนตรีอย่างเป็นทางการนอกสถานที่ (กรม.สัญญา) ของกลุ่มจังหวัด ภาคตะวันออกเฉียงเหนือตอนล่าง ๑ ทั้งหมด ๕ ด้าน ๔๙ โครงการ งบประมาณรวมทั้งสิ้น ๔๐,๔๗๐,๐๕๒,๘๑๘ บาท

สรุปงบประมาณโครงการ/แผนงาน เพื่อประกอบการเสนอการประชุมคณะรัฐมนตรีอย่างเป็นทางการนอกสถานที่ (กรม.สัญญา) ของกลุ่มจังหวัดภาคตะวันออกเฉียงเหนือตอนล่าง ๑

ด้าน/จังหวัด	นครราชสีมา	ชัยภูมิ	บุรีรัมย์	สุรินทร์	รวมทั้งสิ้น
๑. ด้านเกษตรและแหล่งน้ำเพื่อการเกษตร และแหล่งน้ำเพื่อการอุปโภค บริโภค	๑๒ โครงการ ๕,๓๙๙,๙๓๖,๒๒๘	๓ โครงการ ๙,๗๑๗,๙๖๒,๐๐๐	๔ โครงการ ๖,๕๖๑,๖๒๙,๐๐๐	๒ โครงการ ๒,๐๓๘,๐๐๐,๐๐๐	๒๑ โครงการ ๒๓,๗๑๗,๕๒๗,๒๒๘
๒. ด้านโครงสร้างพื้นฐาน	๒ โครงการ ๒,๐๓๘,๐๐๐,๐๐๐	๒ โครงการ ๓,๐๐๐,๐๐๐,๐๐๐	๑ โครงการ ๓๔,๐๐๐,๐๐๐	๒ โครงการ ๒๕๔,๑๑๗,๙๐๐	๗ โครงการ ๓,๔๖๕,๖๕๘,๗๐๐
๓. ด้านอุตสาหกรรม การค้าการลงทุน และการค้าชายแดน	๒ โครงการ ๗๐๙,๐๐๐,๐๐๐	๓ โครงการ ๗๖,๐๐๐,๐๐๐	๑ โครงการ ๘,๐๐๐,๐๐๐	-	๖ โครงการ ๗๙๓,๐๐๐,๐๐๐
๔. ด้านการท่องเที่ยว	๓ โครงการ ๗๑๖,๐๐๐,๐๐๐	๔ โครงการ ๔๒,๓๐๐,๐๐๐	๑ โครงการ ๗๔,๐๐๐,๐๐๐	-	๘ โครงการ ๘๓๒,๓๐๐,๐๐๐
๕. ด้านคุณภาพชีวิต	๕ โครงการ ๑๑,๖๓๔,๕๖๖,๘๙๐	๒ โครงการ ๒๗,๐๐๐,๐๐๐	-	-	๗ โครงการ ๑๑,๖๖๑,๕๖๖,๘๙๐
รวมทั้งสิ้น	๒๒ โครงการ ๑๘,๖๓๗,๐๔๓,๙๑๘	๑๔ โครงการ ๑๒,๘๖๓,๒๖๒,๐๐๐	๗ โครงการ ๖,๖๗๗,๖๒๙,๐๐๐	๔ โครงการ ๒,๒๙๒,๑๑๗,๙๐๐	๔๙ โครงการ ๔๐,๔๗๐,๐๕๒,๘๑๘

สรุปงบหน้าโครงการ/แผนงาน เพื่อประกอบการเสนอการประชุมคณะรัฐมนตรีอย่างเป็นทางการนอกสถานที่ (क्रम.สัญจร) ของกลุ่มจังหวัดภาคตะวันออกเฉียงเหนือตอนล่าง ๑

ที่	ด้าน/ชื่อโครงการ/แผนงาน	นครราชสีมา	ชัยภูมิ	บุรีรัมย์	สุรินทร์	งบประมาณ (บาท)	หน่วยงานรับผิดชอบ
	๑. ด้านเกษตรและแหล่งน้ำเพื่อการเกษตรและแหล่งน้ำ เพื่อการอุปโภค บริโภค	๕,๓๙๙,๙๓๖,๒๒๘	๙,๗๑๗,๙๖๒,๐๐๐	๖,๕๖๑,๖๒๙,๐๐๐	๒,๐๓๘,๐๐๐,๐๐๐	๒๓,๗๑๗,๕๒๗,๒๒๘	
	การพัฒนาแหล่งน้ำ	๔,๗๗๖,๔๐๐,๖๐๐	๙,๔๒๑,๕๐๐,๐๐๐	๕,๙๑๐,๔๓๒,๐๐๐	๒,๐๓๘,๐๐๐,๐๐๐	๒๒,๑๔๖,๓๓๒,๖๐๐	
๑	โครงการพัฒนาลุ่มน้ำลำเชียงไกร (ตอนบน) อำเภอด่านขุนทด อำเภอโนนไทย จังหวัดนครราชสีมา จำนวน ๕๗ รายการ	๑,๐๗๙,๐๐๐,๐๐๐	-	-	-	๑,๐๗๙,๐๐๐,๐๐๐	
	๑. อาคารบังคับน้ำบ้านพันชนะ พร้อมอาคารประกอบ ตำบลพันชนะ อำเภอด่านขุนทด จังหวัดนครราชสีมา จำนวน ๑ แห่ง	๑๒,๐๐๐,๐๐๐	-	-	-	๑๒,๐๐๐,๐๐๐	โครงการชลประทาน นครราชสีมา
	๒. อาคารบังคับน้ำคลองสวนหมาก พร้อมอาคารประกอบ ตำบลด่านขุนทด อำเภอด่านขุนทด จังหวัดนครราชสีมา จำนวน ๑ แห่ง	๑๒,๐๐๐,๐๐๐	-	-	-	๑๒,๐๐๐,๐๐๐	โครงการชลประทาน นครราชสีมา
	๓. อาคารบังคับน้ำห้วยค้ำพลู พร้อมอาคารประกอบ ตำบลค้ำพลู อำเภอโนนไทย จังหวัดนครราชสีมา จำนวน ๑ แห่ง	๓๐,๐๐๐,๐๐๐	-	-	-	๓๐,๐๐๐,๐๐๐	โครงการชลประทาน นครราชสีมา
	๔. อาคารบังคับน้ำสระจรเข้ พร้อมอาคารประกอบ ตำบลสระจรเข้ อำเภอด่านขุนทด จังหวัดนครราชสีมา จำนวน ๑ แห่ง	๑๕,๐๐๐,๐๐๐	-	-	-	๑๕,๐๐๐,๐๐๐	โครงการชลประทาน นครราชสีมา
	๕. อาคารบังคับน้ำบ้านโค้งตะคร้อ พร้อมอาคารประกอบ ตำบลหนองบัวละคร อำเภอด่านขุนทด จังหวัดนครราชสีมา จำนวน ๑ แห่ง	๑๒,๐๐๐,๐๐๐	-	-	-	๑๒,๐๐๐,๐๐๐	โครงการชลประทาน นครราชสีมา
	๖. อาคารบังคับน้ำบ้านดอนใหญ่ พร้อมอาคารประกอบ ตำบลตะเคียน อำเภอด่านขุนทด จังหวัดนครราชสีมา จำนวน ๑ แห่ง	๒๕,๐๐๐,๐๐๐	-	-	-	๒๕,๐๐๐,๐๐๐	โครงการชลประทาน นครราชสีมา

ที่	ด้าน/ชื่อโครงการ/แผนงาน	นครราชสีมา	ชัยภูมิ	บุรีรัมย์	สุรินทร์	งบประมาณ (บาท)	หน่วยงานรับผิดชอบ
	๗. อาคารบังคับน้ำบ้านหนองพังโปด พร้อมอาคารประกอบ ตำบลตะเคียน อำเภอด่านขุนทด จังหวัดนครราชสีมา จำนวน ๑ แห่ง	๑๕,๐๐๐,๐๐๐	-	-	-	๑๕,๐๐๐,๐๐๐	โครงการชลประทานนครราชสีมา
	๘. อาคารบังคับน้ำบ้านกุดโคก พร้อมอาคารประกอบ ตำบลบ้านเก่า อำเภอด่านขุนทด จังหวัดนครราชสีมา จำนวน ๑ แห่ง	๑๕,๐๐๐,๐๐๐	-	-	-	๑๕,๐๐๐,๐๐๐	โครงการชลประทานนครราชสีมา
	๙. ระบบระบายน้ำลำเชียงไกร ตอนบนพร้อมอาคารประกอบ เขตตำบลบ้านเก่า ตำบลบ้านเก่า อำเภอด่านขุนทด จังหวัดนครราชสีมา พื้นที่รับประโยชน์ ๑,๕๖๒ ไร่	๒๕,๐๐๐,๐๐๐	-	-	-	๒๕,๐๐๐,๐๐๐	โครงการชลประทานนครราชสีมา
	๑๐. ระบบระบายน้ำลำเชียงไกร ตอนบนพร้อมอาคารประกอบ บ้านกุดโคก ตำบลบ้านเก่า อำเภอด่านขุนทด จังหวัดนครราชสีมา พื้นที่รับประโยชน์ ๓๗๕ ไร่	๑๒,๐๐๐,๐๐๐	-	-	-	๑๒,๐๐๐,๐๐๐	โครงการชลประทานนครราชสีมา
	๑๑. ระบบระบายน้ำลำเชียงไกร ตอนบนพร้อมอาคารประกอบ เขตตำบลหนองบัวละคร ตำบลหนองบัวละคร อำเภอด่านขุนทด จังหวัดนครราชสีมา พื้นที่รับประโยชน์ ๖๒๕ ไร่	๑๘,๐๐๐,๐๐๐	-	-	-	๑๘,๐๐๐,๐๐๐	โครงการชลประทานนครราชสีมา
	๑๒. อาคารบังคับน้ำกระทุ่มโพรง พร้อมอาคารประกอบ ตำบลหนองกรด อำเภอด่านขุนทด จังหวัดนครราชสีมา จำนวน ๑ แห่ง	๑๒,๐๐๐,๐๐๐	-	-	-	๑๒,๐๐๐,๐๐๐	โครงการชลประทานนครราชสีมา
	๑๓. ระบบระบายน้ำลำห้วยสามบาท พร้อมอาคารประกอบ เขตตำบลหนองบัวตะเกียด ตำบลหนองบัวตะเกียด อำเภอด่านขุนทด จังหวัดนครราชสีมา พื้นที่รับประโยชน์ ๕๖๒ ไร่	๑๕,๐๐๐,๐๐๐	-	-	-	๑๕,๐๐๐,๐๐๐	โครงการชลประทานนครราชสีมา
	๑๔. อาคารบังคับน้ำบ้านเก่า พร้อมอาคารประกอบ ตำบลบ้านเก่า อำเภอด่านขุนทด จังหวัดนครราชสีมา จำนวน ๑ แห่ง	๑๕,๐๐๐,๐๐๐	-	-	-	๑๕,๐๐๐,๐๐๐	โครงการชลประทานนครราชสีมา

ที่	ด้าน/ชื่อโครงการ/แผนงาน	นครราชสีมา	ชัยภูมิ	บุรีรัมย์	สุรินทร์	งบประมาณ (บาท)	หน่วยงานรับผิดชอบ
	๑๕. อาคารบังคับน้ำห้วยสามบาทแ่งซ้าย พร้อมอาคารประกอบ ตำบลหนองกรด อำเภอด่านขุนทด จังหวัดนครราชสีมา จำนวน ๑ แห่ง	๑๕,๐๐๐,๐๐๐	-	-	-	๑๕,๐๐๐,๐๐๐	โครงการชลประทาน นครราชสีมา
	๑๖. อาคารบังคับน้ำบ้านขุยมะเมือง พร้อมอาคารประกอบ ตำบลหนองกรด อำเภอด่านขุนทด จังหวัดนครราชสีมา จำนวน ๑ แห่ง	๑๕,๐๐๐,๐๐๐	-	-	-	๑๕,๐๐๐,๐๐๐	โครงการชลประทาน นครราชสีมา
	๑๗. อาคารบังคับน้ำบ้านใหม่ศรีสุข พร้อมอาคารประกอบ ตำบลหนองกรด อำเภอด่านขุนทด จังหวัดนครราชสีมา จำนวน ๑ แห่ง	๑๕,๐๐๐,๐๐๐	-	-	-	๑๕,๐๐๐,๐๐๐	โครงการชลประทาน นครราชสีมา
	๑๘. อาคารบังคับน้ำบ้านหนองบัวตะเกียด พร้อมอาคารประกอบ ตำบลหนองบัวตะเกียด อำเภอด่านขุนทด จังหวัดนครราชสีมา จำนวน ๑ แห่ง	๑๕,๐๐๐,๐๐๐	-	-	-	๑๕,๐๐๐,๐๐๐	โครงการชลประทาน นครราชสีมา
	๑๙. อาคารบังคับน้ำดอนตะแบง พร้อมอาคารประกอบ ตำบลสระจรเข้ อำเภอด่านขุนทด จังหวัดนครราชสีมา จำนวน ๑ แห่ง	๑๕,๐๐๐,๐๐๐	-	-	-	๑๕,๐๐๐,๐๐๐	โครงการชลประทาน นครราชสีมา
	๒๐. อาคารบังคับน้ำบ้านมะขามน้อย พร้อมอาคารประกอบ ตำบลด่านนอก อำเภอด่านขุนทด จังหวัดนครราชสีมา จำนวน ๑ แห่ง	๑๕,๐๐๐,๐๐๐	-	-	-	๑๕,๐๐๐,๐๐๐	โครงการชลประทาน นครราชสีมา
	๒๑. ระบบระบายน้ำลำเชียงไกร ตอนบนพร้อมอาคารประกอบ เขตตำบลพันชนะ ตำบลพันชนะ อำเภอด่านขุนทด จังหวัดนครราชสีมา พื้นที่รับประโยชน์ ๕๐๐ ไร่	๑๕,๐๐๐,๐๐๐	-	-	-	๑๕,๐๐๐,๐๐๐	โครงการชลประทาน นครราชสีมา
	๒๒. ระบบระบายน้ำลำเชียงไกร ตอนบนพร้อมอาคารประกอบ เขตตำบลหนองบัวตะเกียด ตำบลหนองบัวตะเกียด อำเภอด่านขุนทด จังหวัดนครราชสีมา พื้นที่รับประโยชน์ ๘๗๕ ไร่	๒๐,๐๐๐,๐๐๐	-	-	-	๒๐,๐๐๐,๐๐๐	โครงการชลประทาน นครราชสีมา
	๒๓. ระบบระบายน้ำลำห้วยสามบาท พร้อมอาคารประกอบ เขตตำบลกุดพิमान ตำบลกุดพิमान อำเภอ	๒๐,๐๐๐,๐๐๐	-	-	-	๒๐,๐๐๐,๐๐๐	โครงการชลประทาน นครราชสีมา

ที่	ด้าน/ชื่อโครงการ/แผนงาน	นครราชสีมา	ชัยภูมิ	บุรีรัมย์	สุรินทร์	งบประมาณ (บาท)	หน่วยงานรับผิดชอบ
	ด้านชุมชนต จังหวัดนครราชสีมา พื้นที่รับประโยชน์ ๗๕๐ ไร่						
	๒๔. ระบบระบายน้ำลำห้วยสามบาท พร้อมอาคารประกอบ เขตตำบลหนองบัวละคร ตำบลหนองบัวละคร อำเภอด่านขุนทด จังหวัดนครราชสีมา พื้นที่รับประโยชน์ ๔๐๖ ไร่	๑๒,๐๐๐,๐๐๐	-	-	-	๑๒,๐๐๐,๐๐๐	โครงการชลประทาน นครราชสีมา
	๒๕. ระบบระบายน้ำลำห้วยกุดม่วง พร้อมอาคารประกอบ เขตตำบลตะเคียน-บ้านเก่า ตำบลตะเคียน อำเภอด่านขุนทด จังหวัดนครราชสีมา พื้นที่รับประโยชน์ ๖๒๕ ไร่	๑๖,๐๐๐,๐๐๐	-	-	-	๑๖,๐๐๐,๐๐๐	โครงการชลประทาน นครราชสีมา
	๒๖. อาคารบังคับน้ำบ้านดอนน้อย พร้อมอาคารประกอบ ตำบลกุดพิมาน อำเภอด่านขุนทด จังหวัดนครราชสีมา จำนวน ๑ แห่ง	๑๕,๐๐๐,๐๐๐	-	-	-	๑๕,๐๐๐,๐๐๐	โครงการชลประทาน นครราชสีมา
	๒๗. อาคารบังคับน้ำกุดพิมาน พร้อมอาคารประกอบ ตำบลกุดพิมาน อำเภอด่านขุนทด จังหวัดนครราชสีมา จำนวน ๑ แห่ง	๑๗,๐๐๐,๐๐๐	-	-	-	๑๗,๐๐๐,๐๐๐	โครงการชลประทาน นครราชสีมา
	๒๘. อาคารบังคับน้ำบ้านหนองไทร พร้อมอาคารประกอบ ตำบลหนองไทร อำเภอด่านขุนทด จังหวัดนครราชสีมา จำนวน ๑ แห่ง	๑๕,๐๐๐,๐๐๐	-	-	-	๑๕,๐๐๐,๐๐๐	โครงการชลประทาน นครราชสีมา
	๒๙. อาคารบังคับน้ำบ้านหนองกระทิง พร้อมอาคารประกอบ ตำบลหนองไทร อำเภอด่านขุนทด จังหวัดนครราชสีมา จำนวน ๑ แห่ง	๑๕,๐๐๐,๐๐๐	-	-	-	๑๕,๐๐๐,๐๐๐	โครงการชลประทาน นครราชสีมา
	๓๐. อาคารบังคับน้ำบ้านดอนแก้ว พร้อมอาคารประกอบ ตำบลหนองไทร อำเภอด่านขุนทด จังหวัดนครราชสีมา จำนวน ๑ แห่ง	๑๕,๐๐๐,๐๐๐	-	-	-	๑๕,๐๐๐,๐๐๐	โครงการชลประทาน นครราชสีมา
	๓๑. อาคารบังคับน้ำบ้านป่าตะคลอง พร้อมอาคารประกอบ ตำบลหนองไทร อำเภอด่านขุนทด จังหวัดนครราชสีมา จำนวน ๑ แห่ง	๑๕,๐๐๐,๐๐๐	-	-	-	๑๕,๐๐๐,๐๐๐	โครงการชลประทาน นครราชสีมา

ที่	ด้าน/ชื่อโครงการ/แผนงาน	นครราชสีมา	ชัยภูมิ	บุรีรัมย์	สุรินทร์	งบประมาณ (บาท)	หน่วยงานรับผิดชอบ
	๓๒. อาคารบังคับน้ำบ้านเมืองตะโก พร้อมอาคารประกอบ ตำบลหนองบัวตะเกียด อำเภอด่านขุนทด จังหวัดนครราชสีมา จำนวน ๑ แห่ง	๑๕,๐๐๐,๐๐๐	-	-	-	๑๕,๐๐๐,๐๐๐	โครงการชลประทาน นครราชสีมา
	๓๓. อาคารบังคับน้ำบ้านโนนระเวียง พร้อมอาคารประกอบ ตำบลหนองบัวตะเกียด อำเภอด่านขุนทด จังหวัดนครราชสีมา จำนวน ๑ แห่ง	๑๕,๐๐๐,๐๐๐	-	-	-	๑๕,๐๐๐,๐๐๐	โครงการชลประทาน นครราชสีมา
	๓๔. อาคารบังคับน้ำบ้านหัวนา พร้อมอาคารประกอบ ตำบลหนองไทร อำเภอด่านขุนทด จังหวัดนครราชสีมา จำนวน ๑ แห่ง	๑๕,๐๐๐,๐๐๐	-	-	-	๑๕,๐๐๐,๐๐๐	โครงการชลประทาน นครราชสีมา
	๓๕. อาคารบังคับน้ำบ้านหนองเรือ พร้อมอาคารประกอบ ตำบลบ้านแปรง อำเภอด่านขุนทด จังหวัดนครราชสีมา จำนวน ๑ แห่ง	๑๕,๐๐๐,๐๐๐	-	-	-	๑๕,๐๐๐,๐๐๐	โครงการชลประทาน นครราชสีมา
	๓๖. อาคารบังคับน้ำบ้านกุดม่วง พร้อมอาคารประกอบ ตำบลตะเคียน อำเภอด่านขุนทด จังหวัดนครราชสีมา จำนวน ๑ แห่ง	๑๘,๐๐๐,๐๐๐	-	-	-	๑๘,๐๐๐,๐๐๐	โครงการชลประทาน นครราชสีมา
	๓๗. อาคารบังคับน้ำค้ำฟลูเหนือ พร้อมอาคารประกอบ ตำบลค้ำฟลู อำเภอโนนไทย จังหวัดนครราชสีมา จำนวน ๑ แห่ง	๑๕,๐๐๐,๐๐๐	-	-	-	๑๕,๐๐๐,๐๐๐	โครงการชลประทาน นครราชสีมา
	๓๘. อาคารบังคับน้ำคลองแค พร้อมอาคารประกอบ ตำบลโนนเมืองพัฒนา อำเภอด่านขุนทด จังหวัดนครราชสีมา จำนวน ๑ แห่ง	๑๕,๐๐๐,๐๐๐	-	-	-	๑๕,๐๐๐,๐๐๐	โครงการชลประทาน นครราชสีมา
	๓๙. อาคารบังคับน้ำคลองแคเหนือ พร้อมอาคารประกอบ ตำบลโนนเมืองพัฒนา อำเภอด่านขุนทด จังหวัดนครราชสีมา จำนวน ๑ แห่ง	๑๕,๐๐๐,๐๐๐	-	-	-	๑๕,๐๐๐,๐๐๐	โครงการชลประทาน นครราชสีมา
	๔๐. อาคารบังคับน้ำบ้านโนนเต็ง พร้อมอาคารประกอบ ตำบลโนนเมืองพัฒนา อำเภอด่านขุนทด จังหวัดนครราชสีมา จำนวน ๑ แห่ง	๑๕,๐๐๐,๐๐๐	-	-	-	๑๕,๐๐๐,๐๐๐	โครงการชลประทาน นครราชสีมา

ที่	ด้าน/ชื่อโครงการ/แผนงาน	นครราชสีมา	ชัยภูมิ	บุรีรัมย์	สุรินทร์	งบประมาณ (บาท)	หน่วยงานรับผิดชอบ
	๔๑. อาคารบังคับน้ำบ้านโนนเมือง พร้อมอาคารประกอบ ตำบลโนนเมืองพัฒนา อำเภอด่านขุนทด จังหวัดนครราชสีมา จำนวน ๑ แห่ง	๑๕,๐๐๐,๐๐๐	-	-	-	๑๕,๐๐๐,๐๐๐	โครงการชลประทาน นครราชสีมา
	๔๒. อาคารบังคับน้ำบ้านโนนสายทอง พร้อมอาคารประกอบ ตำบลโนนเมืองพัฒนา อำเภอด่านขุนทด จังหวัดนครราชสีมา จำนวน ๑ แห่ง	๑๕,๐๐๐,๐๐๐	-	-	-	๑๕,๐๐๐,๐๐๐	โครงการชลประทาน นครราชสีมา
	๔๓. ระบบระบายน้ำห้วยสามบาทแก้งซ้ายพร้อมอาคารประกอบ ตำบลหนองกรด อำเภอด่านขุนทด จังหวัดนครราชสีมา พื้นที่รับประโยชน์ ๗๕๐ ไร่	๓๐,๐๐๐,๐๐๐	-	-	-	๓๐,๐๐๐,๐๐๐	โครงการชลประทาน นครราชสีมา
	๔๔. ระบบระบายน้ำลำห้วยสามบาท พร้อมอาคารประกอบ เขตตำบลหนองกรด ตำบลหนองกรด อำเภอด่านขุนทด จังหวัดนครราชสีมา พื้นที่รับประโยชน์ ๑,๒๕๐ ไร่	๓๐,๐๐๐,๐๐๐	-	-	-	๓๐,๐๐๐,๐๐๐	โครงการชลประทาน นครราชสีมา
	๔๕. ระบบระบายน้ำห้วยลำลู่ พร้อมอาคารประกอบ เขตตำบลหนองบัวตะเกียด ตำบลหนองบัวตะเกียด อำเภอด่านขุนทด จังหวัดนครราชสีมา พื้นที่รับประโยชน์ ๗๕๐ ไร่	๓๐,๐๐๐,๐๐๐	-	-	-	๓๐,๐๐๐,๐๐๐	โครงการชลประทาน นครราชสีมา
	๔๖. ระบบระบายน้ำห้วยลำละหลอด พร้อมอาคารประกอบ เขตตำบลหนองไทร ตำบลหนองไทร อำเภอด่านขุนทด จังหวัดนครราชสีมา พื้นที่รับประโยชน์ ๘๗๕ ไร่	๓๐,๐๐๐,๐๐๐	-	-	-	๓๐,๐๐๐,๐๐๐	โครงการชลประทาน นครราชสีมา
	๔๗. ระบบระบายน้ำห้วยลำลู่ พร้อมอาคารประกอบ เขตตำบลบ้านแปรง ตำบลบ้านแปรง อำเภอด่านขุนทด จังหวัดนครราชสีมา พื้นที่รับประโยชน์ ๖๒๕ ไร่	๒๕,๐๐๐,๐๐๐	-	-	-	๒๕,๐๐๐,๐๐๐	โครงการชลประทาน นครราชสีมา
	๔๘. ระบบระบายน้ำห้วยโพงตะเข้พร้อมอาคารประกอบ ตำบลหนองกรด อำเภอด่านขุนทด จังหวัดนครราชสีมา พื้นที่รับประโยชน์ ๘๑๒ ไร่	๑๘,๐๐๐,๐๐๐	-	-	-	๑๘,๐๐๐,๐๐๐	โครงการชลประทาน นครราชสีมา
	๔๙. ระบบระบายน้ำห้วยโกรกม่วงบ้านหลุง พร้อมอาคารประกอบ เขตตำบลบ้านแปรง ตำบลบ้านแปรง	๓๐,๐๐๐,๐๐๐	-	-	-	๓๐,๐๐๐,๐๐๐	โครงการชลประทาน นครราชสีมา

ที่	ด้าน/ชื่อโครงการ/แผนงาน	นครราชสีมา	ชัยภูมิ	บุรีรัมย์	สุรินทร์	งบประมาณ (บาท)	หน่วยงานรับผิดชอบ
	อำเภอด่านขุนทด จังหวัดนครราชสีมา พื้นที่รับประโยชน์ ๕๐๐ ไร่						
	๕๐. ระบบระบายน้ำห้วยโกรกน้ำทราย พร้อมอาคารประกอบ เขตตำบลบ้านแปรง ตำบลบ้านแปรง อำเภอด่านขุนทด จังหวัดนครราชสีมา พื้นที่รับประโยชน์ ๕๖๒ ไร่	๓๐,๐๐๐,๐๐๐	-	-	-	๓๐,๐๐๐,๐๐๐	โครงการชลประทาน นครราชสีมา
	๕๑. ระบบระบายน้ำลำค้ำพลู พร้อมอาคารประกอบ เขตตำบลค้ำพลู ตำบลค้ำพลู อำเภอโนนไทย จังหวัดนครราชสีมา พื้นที่รับประโยชน์ ๖๘๗ ไร่	๔๐,๐๐๐,๐๐๐	-	-	-	๔๐,๐๐๐,๐๐๐	โครงการชลประทาน นครราชสีมา
	๕๒. ระบบระบายน้ำคลองสวนหมาก พร้อมอาคารประกอบ เขตตำบลด่านขุนทด ตำบลด่านขุนทด อำเภอด่านขุนทด จังหวัดนครราชสีมา พื้นที่รับประโยชน์ ๕๐๐ ไร่	๓๐,๐๐๐,๐๐๐	-	-	-	๓๐,๐๐๐,๐๐๐	โครงการชลประทาน นครราชสีมา
	๕๓. ระบบระบายน้ำลำห้วยน้อย-นารอง พร้อมอาคารประกอบ เขตตำบลสระจรเข้ ตำบลสระจรเข้ อำเภอด่านขุนทด จังหวัดนครราชสีมา พื้นที่รับประโยชน์ ๕๖๒ ไร่	๓๐,๐๐๐,๐๐๐	-	-	-	๓๐,๐๐๐,๐๐๐	โครงการชลประทาน นครราชสีมา
	๕๔. ระบบระบายน้ำลำห้วยวังกะทะ พร้อมอาคารประกอบ เขตตำบลด่านนอก ตำบลด่านนอก อำเภอด่านขุนทด จังหวัดนครราชสีมา พื้นที่รับประโยชน์ ๖๒๕ ไร่	๓๐,๐๐๐,๐๐๐	-	-	-	๓๐,๐๐๐,๐๐๐	โครงการชลประทาน นครราชสีมา
	๕๕. ระบบระบายน้ำลำห้วยวังกะทะ พร้อมอาคารประกอบ เขตตำบลด่านโน ตำบลด่านโน อำเภอด่านขุนทด จังหวัดนครราชสีมา พื้นที่รับประโยชน์ ๑๒๕ ไร่	๑๐,๐๐๐,๐๐๐	-	-	-	๑๐,๐๐๐,๐๐๐	โครงการชลประทาน นครราชสีมา
	๕๖. ระบบระบายน้ำห้วยคลองแค พร้อมอาคารประกอบ ตำบลโนนเมืองพัฒนา อำเภอด่านขุนทด จังหวัดนครราชสีมา พื้นที่รับประโยชน์ ๙๓๗ ไร่	๒๕,๐๐๐,๐๐๐	-	-	-	๒๕,๐๐๐,๐๐๐	โครงการชลประทาน นครราชสีมา

ที่	ด้าน/ชื่อโครงการ/แผนงาน	นครราชสีมา	ชัยภูมิ	บุรีรัมย์	สุรินทร์	งบประมาณ (บาท)	หน่วยงานรับผิดชอบ
	๕๗. ระบบระบายน้ำห้วยแยกคลองแค พร้อมอาคารประกอบ ตำบลโนนเมืองพัฒนา อำเภอด่านขุนทด จังหวัดนครราชสีมา พื้นที่รับประโยชน์ ๕๖๒ ไร่	๒๕,๐๐๐,๐๐๐	-	-	-	๒๕,๐๐๐,๐๐๐	โครงการชลประทาน นครราชสีมา
๒	โครงการพัฒนาลำจักรราช อำเภอหนองบุญมาก และ อำเภอจักราช จังหวัดนครราชสีมา จำนวน ๑๑ รายการ	๓๔๘,๐๐๐,๐๐๐	-	-	-	๓๔๘,๐๐๐,๐๐๐	
	๑. แก้มลิงบ้านพระ พร้อมอาคารประกอบ ปริมาตร เก็บกัก ๐.๑๕ ล้าน ลบ.ม. ตำบลสารภี อำเภอหนอง บุญมาก จังหวัดนครราชสีมา	๓๒,๐๐๐,๐๐๐	-	-	-	๓๒,๐๐๐,๐๐๐	โครงการชลประทาน นครราชสีมา
	๒. ระบบระบายน้ำลำจักรราชช่วงบ้านละกอ พร้อม อาคารประกอบ ระยะทาง ๔.๐๐ กม. ตำบลศรีละกอ อำเภอจักราช จังหวัดนครราชสีมา	๒๔,๐๐๐,๐๐๐	-	-	-	๒๔,๐๐๐,๐๐๐	โครงการชลประทาน นครราชสีมา
	๓. แก้มลิงบ้านช่องโค พร้อมอาคารประกอบ ปริมาตร เก็บกัก ๐.๑๘ ล้าน ลบ.ม. ตำบลศรีละกอ อำเภอจัก ราช จังหวัดนครราชสีมา	๓๒,๐๐๐,๐๐๐	-	-	-	๓๒,๐๐๐,๐๐๐	โครงการชลประทาน นครราชสีมา
	๔. ระบบระบายน้ำลำจักรราชช่วงบ้านโคกสำโรง พร้อม อาคารประกอบ พื้นที่รับประโยชน์ ๔๕๐ ไร่ ตำบลศรี ละกอ อำเภอจักราช จังหวัดนครราชสีมา	๓๒,๐๐๐,๐๐๐	-	-	-	๓๒,๐๐๐,๐๐๐	โครงการชลประทาน นครราชสีมา
	๕. แก้มลิงมาบบัว พร้อมอาคารประกอบ ปริมาตรเก็บ กัก ๐.๑๒ ล้าน ลบ.ม. ตำบลสารภี อำเภอหนองบุญ มาก จังหวัดนครราชสีมา	๓๒,๐๐๐,๐๐๐	-	-	-	๓๒,๐๐๐,๐๐๐	โครงการชลประทาน นครราชสีมา
	๖. ระบบระบายน้ำช่วงบ้านช่องโค พร้อมอาคาร ประกอบ ตำบลศรีละกอ อำเภอจักราช จังหวัด นครราชสีมา พื้นที่รับประโยชน์ ๑,๒๐๐ ไร่	๒๔,๐๐๐,๐๐๐	-	-	-	๒๔,๐๐๐,๐๐๐	โครงการชลประทาน นครราชสีมา
	๗. แก้มลิงทำนบใหม่ พร้อมอาคารประกอบ ตำบล สารภี อำเภอหนองบุญมาก จังหวัดนครราชสีมา ปริมาตรเก็บกัก ๐.๑๖ ล้าน ลบ.ม.	๓๐,๐๐๐,๐๐๐	-	-	-	๓๐,๐๐๐,๐๐๐	โครงการชลประทาน นครราชสีมา

ที่	ด้าน/ชื่อโครงการ/แผนงาน	นครราชสีมา	ชัยภูมิ	บุรีรัมย์	สุรินทร์	งบประมาณ (บาท)	หน่วยงานรับผิดชอบ
	๘. แก้มลิงตาเทียง พร้อมอาคารประกอบ ตำบลสารภี อำเภอหนองบุญมาก จังหวัดนครราชสีมา ความจุ ๐.๒๐ ล้าน ลบ.ม.	๔๒,๐๐๐,๐๐๐	-	-	-	๔๒,๐๐๐,๐๐๐	โครงการชลประทาน นครราชสีมา
	๙. ระบบระบายน้ำช่วงบ้านละกอ พร้อมอาคารประกอบ ตำบลศรีละกอ อำเภอจักราช จังหวัดนครราชสีมา พื้นที่รับประโยชน์ ๑,๐๐๐ ไร่	๓๒,๐๐๐,๐๐๐	-	-	-	๓๒,๐๐๐,๐๐๐	โครงการชลประทาน นครราชสีมา
	๑๐. ระบบระบายน้ำลำจักราช ช่วงท้ายแก้มลิงตาเทียงถึงโค้งผืนน้อย พร้อมอาคารประกอบ ตำบลสารภี อำเภอหนองบุญมาก จังหวัดนครราชสีมา พื้นที่รับประโยชน์ ๑,๕๐๐ ไร่	๓๒,๐๐๐,๐๐๐	-	-	-	๓๒,๐๐๐,๐๐๐	โครงการชลประทาน นครราชสีมา
	๑๑. อาคารบังคับน้ำโกรกปูน พร้อมอาคารประกอบ ตำบลสารภี อำเภอหนองบุญมาก จังหวัดนครราชสีมา จำนวน ๑ แห่ง	๓๖,๐๐๐,๐๐๐	-	-	-	๓๖,๐๐๐,๐๐๐	โครงการชลประทาน นครราชสีมา
๓	โครงการพัฒนาลำตะคอง จังหวัดนครราชสีมา จำนวน ๒๒ รายการ	๓,๒๕๘,๐๒๐,๐๐๐	-	-	-	๓,๒๕๘,๐๒๐,๐๐๐	
	๑. โครงการขุดลอกอ่างเก็บน้ำจ้างเหมา อ่างเก็บน้ำลำตะคอง ปริมาณดิน ๓,๕๘๙,๐๐๐ ลูกบาศก์เมตร ต.หนองสาหร่าย และ ต.จันทึก อ.ปากช่อง จ.นครราชสีมา	๑๔๖,๗๗๐,๐๐๐	-	-	-	๑๔๖,๗๗๐,๐๐๐	โครงการส่งน้ำและบำรุงรักษาลำตะคอง
	๒. โครงการก่อสร้างสถานีสูบน้ำและระบบส่งน้ำ เพื่อเพิ่มประสิทธิภาพการส่งน้ำด้านท้ายอ่างเก็บน้ำลำตะคอง พื้นที่เพาะปลูก ๑๑,๒๖๓ ไร่ ต.ลาดบัวขาว ต.สีคิ้ว และ ต.มิตรภาพ อ.สีคิ้ว จ.นครราชสีมา	๑,๕๔๙,๒๕๐,๐๐๐	-	-	-	๑,๕๔๙,๒๕๐,๐๐๐	โครงการส่งน้ำและบำรุงรักษาลำตะคอง
	๓. ก่อสร้างสะพานคอนกรีตเสริมเหล็กบ้านพุดชา ๑ หมู่ที่ ๒ ต.พะเนา อ.เมืองนครราชสีมา จ.นครราชสีมา กว้าง ๘.๐๐ เมตร ยาว ๒๐.๐๐ เมตร ๑ แห่ง	๙,๐๐๐,๐๐๐	-	-	-	๙,๐๐๐,๐๐๐	โครงการส่งน้ำและบำรุงรักษาลำตะคอง

ที่	ด้าน/ชื่อโครงการ/แผนงาน	นครราชสีมา	ชัยภูมิ	บุรีรัมย์	สุรินทร์	งบประมาณ (บาท)	หน่วยงานรับผิดชอบ
	๔. ก่อสร้างสะพานคอนกรีตเสริมเหล็กบ้านพุฒา ๒ หมู่ที่ ๒ ต.พะเนา อ.เมืองนครราชสีมา จ.นครราชสีมา กว้าง ๘.๐๐ เมตร ยาว ๒๐.๐๐ เมตร ๑ แห่ง	๙,๐๐๐,๐๐๐	-	-	-	๙,๐๐๐,๐๐๐	โครงการส่งน้ำและบำรุงรักษาลำตะคอง
	๕. ก่อสร้างสะพานคอนกรีตเสริมเหล็กบ้านมะเรียงน้อย หมู่ที่ ๑ ต.พะเนา อ.เมืองนครราชสีมา จ.นครราชสีมา กว้าง ๘.๐๐ เมตร ยาว ๒๐.๐๐ เมตร ๑ แห่ง	๙,๐๐๐,๐๐๐	-	-	-	๙,๐๐๐,๐๐๐	โครงการส่งน้ำและบำรุงรักษาลำตะคอง
	๖. ก่อสร้างสะพานคอนกรีตเสริมเหล็กบ้านพระพุทธร หมู่ที่ ๕ ต.พะเนา อ.เมืองนครราชสีมา จ.นครราชสีมา กว้าง ๘.๐๐ เมตร ยาว ๒๐.๐๐ เมตร ๑ แห่ง	๙,๐๐๐,๐๐๐	-	-	-	๙,๐๐๐,๐๐๐	โครงการส่งน้ำและบำรุงรักษาลำตะคอง
	๗. ก่อสร้างสะพานคอนกรีตเสริมเหล็กบ้านโคก ๑ หมู่ที่ ๗ ต.มะเรียง อ.เมืองนครราชสีมา จ.นครราชสีมา กว้าง ๘.๐๐ เมตร ยาว ๒๐.๐๐ เมตร ๑ แห่ง	๙,๐๐๐,๐๐๐	-	-	-	๙,๐๐๐,๐๐๐	โครงการส่งน้ำและบำรุงรักษาลำตะคอง
	๘. ก่อสร้างสะพานคอนกรีตเสริมเหล็กบ้านโคก ๒ หมู่ที่ ๗ ต.มะเรียง อ.เมืองนครราชสีมา จ.นครราชสีมา กว้าง ๘.๐๐ เมตร ยาว ๒๐.๐๐ เมตร ๑ แห่ง	๙,๐๐๐,๐๐๐	-	-	-	๙,๐๐๐,๐๐๐	โครงการส่งน้ำและบำรุงรักษาลำตะคอง
	๙. ก่อสร้างสะพานคอนกรีตเสริมเหล็กบ้านพระ หมู่ที่ ๔ ต.มะเรียง อ.เมืองนครราชสีมา จ.นครราชสีมา กว้าง ๘.๐๐ เมตร ยาว ๒๐.๐๐ เมตร ๑ แห่ง	๙,๐๐๐,๐๐๐	-	-	-	๙,๐๐๐,๐๐๐	โครงการส่งน้ำและบำรุงรักษาลำตะคอง
	๑๐. ก่อสร้างสะพานคอนกรีตเสริมเหล็กบ้านหัวถนน หมู่ที่ ๗ ต.หัวทะเล อ.เมืองนครราชสีมา จ.นครราชสีมา กว้าง ๘.๐๐ เมตร ยาว ๒๐.๐๐ เมตร ๑ แห่ง	๙,๐๐๐,๐๐๐	-	-	-	๙,๐๐๐,๐๐๐	โครงการส่งน้ำและบำรุงรักษาลำตะคอง
	๑๑. งานอาคารบังคับน้ำฝายส้มเสี้ยว หมู่ที่ ๕ ต.พระพุทธร อ.เฉลิมพระเกียรติ จ.นครราชสีมา ความยาว ๕๐.๐๐ เมตร ๑ แห่ง	๒๕,๐๐๐,๐๐๐	-	-	-	๒๕,๐๐๐,๐๐๐	โครงการส่งน้ำและบำรุงรักษาลำตะคอง
	๑๒. งานอาคารบังคับน้ำฝายบ้านหัวช้าง หมู่ที่ ๑ ต.มะเรียง อ.เมืองนครราชสีมา จ.นครราชสีมา ความยาว ๕๐.๐๐ เมตร ๑ แห่ง	๒๕,๐๐๐,๐๐๐	-	-	-	๒๕,๐๐๐,๐๐๐	โครงการส่งน้ำและบำรุงรักษาลำตะคอง

ที่	ด้าน/ชื่อโครงการ/แผนงาน	นครราชสีมา	ชัยภูมิ	บุรีรัมย์	สุรินทร์	งบประมาณ (บาท)	หน่วยงานรับผิดชอบ
	๑๓. อาคารบังคับน้ำฝายหลวง (ลำห้วยทราย) บ้านหนองกกกลาง หมู่ที่ ๑ ต.หนองบัวน้อย อ.สีคิ้ว จ.นครราชสีมา	๓๐,๐๐๐,๐๐๐	-	-	-	๓๐,๐๐๐,๐๐๐	โครงการส่งน้ำและบำรุงรักษาลำตะคอง
	๑๔. อาคารบังคับน้ำบ้านห้วยลึก (ห้วยวังแวง) บ้านห้วยลึก หมู่ที่ ๙ ต.บ้านหัน อ.สีคิ้ว จ.นครราชสีมา	๓๐,๐๐๐,๐๐๐	-	-	-	๓๐,๐๐๐,๐๐๐	โครงการส่งน้ำและบำรุงรักษาลำตะคอง
	๑๕. อาคารบังคับน้ำบ้านหนองกก ๑ บ้านหนองกก หมู่ที่ ๒ ต.หนองบัวน้อย อ.สีคิ้ว จ.นครราชสีมา	๓๐,๐๐๐,๐๐๐	-	-	-	๓๐,๐๐๐,๐๐๐	โครงการส่งน้ำและบำรุงรักษาลำตะคอง
	๑๖. อาคารบังคับน้ำบ้านโคกมะกอก บ้านโคกมะกอก หมู่ที่ ๑๐ ต.บึงชีเหล็ก อ.สูงเนิน จ.นครราชสีมา	๓๐,๐๐๐,๐๐๐	-	-	-	๓๐,๐๐๐,๐๐๐	โครงการส่งน้ำและบำรุงรักษาลำตะคอง
	๑๗. อาคารบังคับน้ำบ้านเหมือดแอ่ ลำห้วยไผ่ บ้านเหมือดแอ่ หมู่ที่ ๑ ต.เสมา อ.สูงเนิน จ.นครราชสีมา	๓๐,๐๐๐,๐๐๐	-	-	-	๓๐,๐๐๐,๐๐๐	โครงการส่งน้ำและบำรุงรักษาลำตะคอง
	๑๘. แก้มลิงโปร่งใหญ่ พร้อมอาคารประกอบ บ้านคอนหัวมัน หมู่ที่ ๑๐ ต. กฤษณา อ. สีคิ้ว จ.นครราชสีมา	๙๐,๐๐๐,๐๐๐	-	-	-	๙๐,๐๐๐,๐๐๐	โครงการส่งน้ำและบำรุงรักษาลำตะคอง
	๑๙. โครงการก่อสร้างระบบผันน้ำ ปตร.กุดหิน-อบน. ละลมหม้อ เพื่อเพิ่มประสิทธิภาพการส่งน้ำ ระยะทาง ๑๖.๘๐๐ กม.	๔๕๐,๐๐๐,๐๐๐	-	-	-	๔๕๐,๐๐๐,๐๐๐	โครงการส่งน้ำและบำรุงรักษาลำตะคอง
	๒๐. แก้มลิงบึงพุดซา	๕๐,๐๐๐,๐๐๐	-	-	-	๕๐,๐๐๐,๐๐๐	โครงการส่งน้ำและบำรุงรักษาลำตะคอง
	๒๑. ปรับปรุงคลองส่งน้ำสายใหญ่ฝั่งซ้าย ประตุระบายน้ำโคกแฝก	๔๐๐,๐๐๐,๐๐๐	-	-	-	๔๐๐,๐๐๐,๐๐๐	โครงการส่งน้ำและบำรุงรักษาลำตะคอง
	๒๒. ปรับปรุงระบบผันน้ำบึงพุดซา - คลองหลังลาด	๓๐๐,๐๐๐,๐๐๐	-	-	-	๓๐๐,๐๐๐,๐๐๐	โครงการส่งน้ำและบำรุงรักษาลำตะคอง
๔	โครงการปรับปรุงคลองส่งน้ำและระบบกระจายน้ำ จำนวน ๓ รายการ	๒๕,๐๐๐,๐๐๐	-	-	-	๒๕,๐๐๐,๐๐๐	
	๑. งานปรับปรุงคลองส่งน้ำ สถานีสูบน้ำบ้านโนนเจริญ (ระยะที่ ๑) ระยะทาง ๕,๗๑๕ เมตร ตำบลกระเบื้องนอก อำเภอเมืองยาง จังหวัดนครราชสีมา	๑๒,๐๐๐,๐๐๐	-	-	-	๑๒,๐๐๐,๐๐๐	สำนักงานจัดรูปที่ดินและจัดระบบน้ำเพื่อเกษตรกรรมที่ ๑๗ กรมชลประทาน

ที่	ด้าน/ชื่อโครงการ/แผนงาน	นครราชสีมา	ชัยภูมิ	บุรีรัมย์	สุรินทร์	งบประมาณ (บาท)	หน่วยงานรับผิดชอบ
	๒. งานปรับปรุงจัดระบบน้ำ เชื้อนระบายน้ำมะเกลือใหม่ คลอง LMC คูสาย ๐๒,๐๔ ระยะทางรวม ๔,๔๖๐ เมตร ตำบลสีคิ้ว อำเภอสีคิ้ว จังหวัดนครราชสีมา	๙,๐๐๐,๐๐๐	-	-	-	๙,๐๐๐,๐๐๐	สำนักงานจัดรูปที่ดินและจัดระบบน้ำเพื่อเกษตรกรรมที่ ๑๗ กรมชลประทาน
	๓. งานปรับปรุงจัดระบบน้ำ เชื้อนระบายน้ำมะเกลือใหม่ คลอง RMC คูสาย ๐๑A,๐๑B ระยะทางรวม ๑,๙๐๕ เมตร ตำบลมะเกลือใหม่ อำเภอสูงเนิน จังหวัดนครราชสีมา	๔,๐๐๐,๐๐๐	-	-	-	๔,๐๐๐,๐๐๐	สำนักงานจัดรูปที่ดินและจัดระบบน้ำเพื่อเกษตรกรรมที่ ๑๗ กรมชลประทาน
๕	โครงการอนุรักษ์ฟื้นฟูแหล่งน้ำพร้อมระบบกระจายน้ำด้วยพลังงานแสงอาทิตย์จำนวน ๑ รายการ	๕๐,๐๐๐,๐๐๐	-	-	-	๕๐,๐๐๐,๐๐๐	
	๑. อนุรักษ์ฟื้นฟูหนองตะไก่พร้อมระบบกระจายน้ำด้วยพลังงานแสงอาทิตย์ หมู่ที่ ๗ ตำบลหนองตะไก่ อำเภอหนองบุญมาก จังหวัดนครราชสีมา	๕๐,๐๐๐,๐๐๐	-	-	-	๕๐,๐๐๐,๐๐๐	สำนักงานทรัพยากรน้ำที่ ๕
๖	โครงการก่อสร้างเขื่อนป้องกันตลิ่ง จำนวน ๑ รายการ	๔,๒๕๗,๖๐๐	-	-	-	๔,๒๕๗,๖๐๐	
	๑. ก่อสร้างเขื่อนป้องกันตลิ่งคอนกรีตเสริมเหล็ก รอบบึงแทน บ้านสำพะเนียง หมู่ที่ ๗ ตำบลสำพะเนียง อำเภอโนนแดง จังหวัดนครราชสีมา	๔,๒๕๗,๖๐๐	-	-	-	๔,๒๕๗,๖๐๐	อบต.สำพะเนียง อำเภอโนนแดง
๗	โครงการขุดลอกและก่อสร้างบล็อคอคอนเวิร์สจำนวน ๕ รายการ	๑๒,๑๒๓,๐๐๐	-	-	-	๑๒,๑๒๓,๐๐๐	
	๑. โครงการขุดลอกลำห้วยบ้านหนองไผ่ (ข้างโรงเรียน) หมู่ที่ ๖ บ้านหนองไผ่ ตำบลตะโก อำเภอห้วยแถลง จังหวัดนครราชสีมา	๕๐๐,๐๐๐	-	-	-	๕๐๐,๐๐๐	อบต.ตะโก อำเภอห้วยแถลง
	๒. โครงการขุดลอกสระน้ำสาธารณะประโยชน์ หมู่ที่ ๗ บ้านหนองโน ตำบลตะโก อำเภอห้วยแถลง จังหวัดนครราชสีมา	๕๐๐,๐๐๐	-	-	-	๕๐๐,๐๐๐	อบต.ตะโก อำเภอห้วยแถลง
	๓. โครงการก่อสร้างบล็อคอคอนเวิร์สกันลำห้วยตะเคียน ลำห้วยโกรกน้ำผา จากบ้านห้วยแคน หมู่ที่ ๑ - เขตตำบลห้วยแถลง	๔,๔๓๕,๐๐๐	-	-	-	๔,๔๓๕,๐๐๐	อบต.ห้วยแคน อำเภอห้วยแถลง

ที่	ด้าน/ชื่อโครงการ/แผนงาน	นครราชสีมา	ชัยภูมิ	บุรีรัมย์	สุรินทร์	งบประมาณ (บาท)	หน่วยงานรับผิดชอบ
	๔. ขุดลอกอ่างเก็บน้ำหนองบัวใหญ่ บ้านหนองสรวง หมู่ที่ ๕ ต.หนองสรวง อ.ขามทะเลสอ อ.ขามทะเลสอ จ.นครราชสีมา	๑,๖๘๘,๐๐๐	-	-	-	๑,๖๘๘,๐๐๐	อบต.หนองสรวง อ.ขามทะเลสอ
	๕. โครงการขุดลอกสระโปรงแดง บ้านหนองตาด หมู่ที่ ๘, หมู่ที่ ๑๙ ตำบลตลาดโพธิ์ อำเภอชุมพวง จังหวัดนครราชสีมา	๕,๐๐๐,๐๐๐	-	-	-	๕,๐๐๐,๐๐๐	อบต.ตลาดโพธิ์ อ.ชุมพวง
๘	โครงการบรรเทาอุทกภัยเมืองชัยภูมิ	-	๓,๔๔๐,๐๐๐,๐๐๐	-	-	๓,๔๔๐,๐๐๐,๐๐๐	สำนักงานก่อสร้าง ชลประทาน ขนาดกลางที่ ๖
๙	โครงการพัฒนาแหล่งน้ำรองรับการเติบโตทางเศรษฐกิจ	-	๕,๙๘๑,๕๐๐,๐๐๐	-	-	๕,๙๘๑,๕๐๐,๐๐๐	
	๑. ก่อสร้างอ่างเก็บน้ำช่องสามหมอ (อ.คอนสวรรค์)	-	๙๕๐,๐๐๐,๐๐๐	-	-	๙๕๐,๐๐๐,๐๐๐	สำนักงานก่อสร้าง ชลประทาน ขนาดกลางที่ ๖
	๒. แก้มลิงห้วยกลำน้อยพร้อมอาคารประกอบ (อ.คอนสวรรค์)	-	๙๗๕,๐๐๐,๐๐๐	-	-	๙๗๕,๐๐๐,๐๐๐	สำนักงานก่อสร้าง ชลประทาน ขนาดกลางที่ ๖
	๓. ก่อสร้าง ปตร.ลำน้ำเชิญ (อ.บ้านแพน)	-	๕๘๕,๐๐๐,๐๐๐	-	-	๕๘๕,๐๐๐,๐๐๐	สำนักงานก่อสร้าง ชลประทาน ขนาดกลางที่ ๖
	๔. ก่อสร้างฝายห้วยทิกแล้ง (อ.เกษตรสมบูรณ์)	-	๒๕,๐๐๐,๐๐๐	-	-	๒๕,๐๐๐,๐๐๐	โครงการชลประทานชัยภูมิ
	๕. ก่อสร้างฝายคอนกรีตเสริมเหล็กพร้อมขุดลอก บ้านโนนสำราญ ต.ท่าใหญ่ อ.หนองบัวแดง	-	๑๐,๐๐๐,๐๐๐	-	-	๑๐,๐๐๐,๐๐๐	โครงการชลประทานชัยภูมิ
	๖. ฝายกั้นน้ำลำห้วยระแหง ต.โสกปลาดุก อ.หนองบัวระแหง	-	๑๐,๐๐๐,๐๐๐	-	-	๑๐,๐๐๐,๐๐๐	โครงการชลประทานชัยภูมิ
	๗. ฝายกั้นน้ำลำห้วยลำปะทาว ต.นาเสียว อ.เมืองชัยภูมิ	-	๑๐,๐๐๐,๐๐๐	-	-	๑๐,๐๐๐,๐๐๐	โครงการชลประทานชัยภูมิ

ที่	ด้าน/ชื่อโครงการ/แผนงาน	นครราชสีมา	ชัยภูมิ	บุรีรัมย์	สุรินทร์	งบประมาณ (บาท)	หน่วยงานรับผิดชอบ
	๘. ก่อสร้างฝายลำห้วยเชียงทาพร้อมชุดลอก บ้านหนองม่วง ต.โคกสะอาด อ.หนองบัวระเหว	-	๑๐,๐๐๐,๐๐๐	-	-	๑๐,๐๐๐,๐๐๐	โครงการชลประทานชัยภูมิ
	๙. ก่อสร้างฝายน้ำล้นลำห้วยช่อระกา ต.นาฝาย อ.เมืองชัยภูมิ	-	๘,๐๐๐,๐๐๐	-	-	๘,๐๐๐,๐๐๐	โครงการชลประทานชัยภูมิ
	๑๐. ก่อสร้างฝายห้วยเตือพร้อมชุดลอก บ้านกนทา ต.คูเมือง อ.หนองบัวแดง	-	๘,๐๐๐,๐๐๐	-	-	๘,๐๐๐,๐๐๐	โครงการชลประทานชัยภูมิ
	๑๑. แก้มลิงหนองรวกพร้อมอาคารประกอบ บ้านกอก ต.หลวงศิริ อ.หนองบัวแดง	-	๑๐,๐๐๐,๐๐๐	-	-	๑๐,๐๐๐,๐๐๐	โครงการชลประทานชัยภูมิ
	๑๒. แก้มลิงบ้านมูลกระปือพร้อมอาคารประกอบ ระยะที่ ๒ ต.หนองคอนไทย อ.ภูเขียว	-	๘,๐๐๐,๐๐๐	-	-	๘,๐๐๐,๐๐๐	โครงการส่งน้ำและบำรุงรักษาพรม - เขื่อน
	๑๓. ก่อสร้างอาคารบังคับน้ำพร้อมชุดลอก บ้านห้วยหินลับ ต.หนองโพนงาม อ.เกษตรสมบูรณ์	-	๖,๐๐๐,๐๐๐	-	-	๖,๐๐๐,๐๐๐	โครงการชลประทานชัยภูมิ
	๑๔. ก่อสร้างอาคารบังคับน้ำพร้อมชุดลอกลำห้วยเสียว บ้านหนองผักหลอต ต.บ้านแท่น อ.บ้านแท่น	-	๘,๐๐๐,๐๐๐	-	-	๘,๐๐๐,๐๐๐	โครงการชลประทานชัยภูมิ
	๑๕. ก่อสร้างอาคารบังคับน้ำพร้อมชุดลอก ลำห้วยน้อยตอนล่าง บ้านโนนโพธิ์ ต.กุดตุ้ม อ.เมืองชัยภูมิ	-	๗,๕๐๐,๐๐๐	-	-	๗,๕๐๐,๐๐๐	โครงการชลประทานชัยภูมิ
	๑๖. ก่อสร้างอาคารบังคับน้ำพร้อมชุดลอกลำนาแซง ต.โนนสะอาด อ.คอนสวรรค์	-	๑๕,๐๐๐,๐๐๐	-	-	๑๕,๐๐๐,๐๐๐	โครงการชลประทานชัยภูมิ
	๑๗. ศึกษาและสำรวจออกแบบ ก่อสร้างวงแหวนน้ำชัยภูมิ (คูขนานกับเส้นทาง Bypass ชัยภูมิ รวมระยะทาง ๕๒ กม.)	-	๑๗๖,๐๐๐,๐๐๐	-	-	๑๗๖,๐๐๐,๐๐๐	โครงการชลประทานชัยภูมิ
	๑๘. ศึกษาและสำรวจออกแบบ ก่อสร้างอ่างเก็บน้ำช่องพันลำ (อ.เกษตรสมบูรณ์)	-	-	-	-	-	โครงการชลประทานชัยภูมิ
	๑๙. ศึกษาและสำรวจออกแบบ ก่อสร้างอ่างเก็บน้ำห้วยซาง (อ.เกษตรสมบูรณ์)	-	-	-	-	-	โครงการชลประทานชัยภูมิ
	๒๐. ศึกษาและสำรวจออกแบบ ชุดลอกแก้มลิงบึงละหาน (อ.จัตุรัส)	-	-	-	-	-	สำนักงานก่อสร้างชลประทานขนาดกลางที่ ๖

ที่	ด้าน/ชื่อโครงการ/แผนงาน	นครราชสีมา	ชัยภูมิ	บุรีรัมย์	สุรินทร์	งบประมาณ (บาท)	หน่วยงานรับผิดชอบ
	๒๑. ขยายวงเงินก่อสร้างอ่างเก็บน้ำลำน้ำชี อันเนื่องมาจากพระราชดำริ	-	๒,๙๐๐,๐๐๐,๐๐๐	-	-	๒,๙๐๐,๐๐๐,๐๐๐	โครงการส่งน้ำและบำรุงรักษาชีบน
	๒๒. ขอให้พิจารณาย้ายที่ตั้งสำนักบริหารพื้นที่อนุรักษ์ที่ ๗ จากเดิมจัดตั้งสำนักงาน ณ จ.นครราชสีมา ย้ายมาจัดตั้ง ณ จ.ชัยภูมิ เนื่องจากมีพื้นที่ที่ดูแลรับผิดชอบร้อยละ ๙๐ อยู่ในพื้นที่ จ.ชัยภูมิ	-	ข้อเสนอเชิงนโยบาย	-	-	-	
	๒๓. เชื้อนป้องกันตลิ่งริมแม่น้ำชี บ้านปากคันทู หมู่ ๑๔ (บริเวณประปาหมู่บ้าน) ต.ลุ่มน้ำชี อ.บ้านเขว้า	-	๖๐,๐๐๐,๐๐๐	-	-	๖๐,๐๐๐,๐๐๐	สำนักงานโยธาธิการและผังเมืองจังหวัดชัยภูมิ
	๒๔. เชื้อนป้องกันตลิ่งริมแม่น้ำชี บ้านโนนน้อย หมู่ ๔ (บริเวณศูนย์พัฒนาเด็กเล็ก ต.ลุ่มน้ำชี อ.บ้านเขว้า	-	๕๐,๐๐๐,๐๐๐	-	-	๕๐,๐๐๐,๐๐๐	สำนักงานโยธาธิการและผังเมืองจังหวัดชัยภูมิ
	๒๕. โครงการก่อสร้างอ่างเก็บน้ำห้วยจอมแก้วและระบบส่งน้ำ ต.ซับใหญ่ อ.ซับใหญ่	-	๑๕๐,๐๐๐,๐๐๐	-	-	๑๕๐,๐๐๐,๐๐๐	สำนักงานก่อสร้างชลประทานขนาดกลางที่ ๖
๙	โครงการพัฒนาแหล่งน้ำรองรับการขยายตัวพื้นที่เขตเศรษฐกิจ	-	-	๔,๑๒๗,๐๐๐,๐๐๐	-	๔,๑๒๗,๐๐๐,๐๐๐	
	๑.๑.๑ กิจกรรมเสริมสร้างความมั่นคงด้านน้ำพื้นที่เศรษฐกิจเมืองบุรีรัมย์	-	-	๓,๓๒๔,๐๐๐,๐๐๐	-	๓,๓๒๔,๐๐๐,๐๐๐	
	๑) ปรับปรุงสถานีสูบน้ำบ้านยาง-ห้วยจรเข้มาก ตำบลบ้านยาง อำเภอลำปลายมาศ จังหวัดบุรีรัมย์	-	-	๑๙๖,๐๐๐,๐๐๐	-	๑๙๖,๐๐๐,๐๐๐	โครงการชลประทานบุรีรัมย์
	๒) ปรับปรุงฝายบ้านยาง ตำบลบ้านยาง อำเภอลำปลายมาศ จังหวัดบุรีรัมย์	-	-	๓๕๐,๐๐๐,๐๐๐	-	๓๕๐,๐๐๐,๐๐๐	โครงการชลประทานบุรีรัมย์
	๓) ระบบผันน้ำฝายบ้านยาง-ห้วยจรเข้มาก-ตำบลบ้านยาง อำเภอลำปลายมาศ จังหวัดบุรีรัมย์	-	-	๙๕๐,๐๐๐,๐๐๐	-	๙๕๐,๐๐๐,๐๐๐	โครงการชลประทานบุรีรัมย์
	๔) เพิ่มประสิทธิภาพอ่างเก็บน้ำห้วยตลาด ตำบลสะแกชำ อำเภอเมือง จังหวัดบุรีรัมย์	-	-	๙๘,๐๐๐,๐๐๐	-	๙๘,๐๐๐,๐๐๐	โครงการชลประทานบุรีรัมย์
	๕) ผันน้ำลำชีน้อย – อ่างเก็บน้ำห้วยสวาย ตำบลสูงเนิน อำเภอกระสัง จังหวัดบุรีรัมย์	-	-	๙๘๐,๐๐๐,๐๐๐	-	๙๘๐,๐๐๐,๐๐๐	โครงการชลประทานบุรีรัมย์
	๖) แก้มลิงลำปลายมาศ พร้อมอาคารประกอบ ตำบลบ้านยาง อำเภอลำปลายมาศ จังหวัดบุรีรัมย์	-	-	๑๕๐,๐๐๐,๐๐๐	-	๑๕๐,๐๐๐,๐๐๐	โครงการชลประทานบุรีรัมย์

ที่	ด้าน/ชื่อโครงการ/แผนงาน	นครราชสีมา	ชัยภูมิ	บุรีรัมย์	สุรินทร์	งบประมาณ (บาท)	หน่วยงานรับผิดชอบ
	๗) เพิ่มประสิทธิภาพการเก็บกักฝายบ้านกระทุ่ม ตำบลสูงเนิน อำเภอกระสัง จังหวัดบุรีรัมย์	-	-	๓๐๐,๐๐๐,๐๐๐	-	๓๐๐,๐๐๐,๐๐๐	โครงการชลประทานบุรีรัมย์
	๘) เพิ่มประสิทธิภาพการเก็บกักน้ำอ่างเก็บน้ำห้วยสวาย ตำบลสองชั้น อำเภอกระสัง จังหวัดบุรีรัมย์	-	-	๓๐๐,๐๐๐,๐๐๐	-	๓๐๐,๐๐๐,๐๐๐	โครงการชลประทานบุรีรัมย์
	๑.๑.๒ กิจกรรมพัฒนาแหล่งน้ำสนับสนุนพื้นที่เศรษฐกิจ	-	-	๘๐๓,๐๐๐,๐๐๐	-	๘๐๓,๐๐๐,๐๐๐	
	๙) ปรับปรุงอ่างเก็บน้ำลำตะโค่งพร้อมอาคารประกอบ ตำบลหัวฝาย อำเภอสตึก จังหวัดบุรีรัมย์	-	-	๓๐๐,๐๐๐,๐๐๐	-	๓๐๐,๐๐๐,๐๐๐	โครงการชลประทานบุรีรัมย์
	๑๐) ปรับปรุงคลองส่งน้ำฝั่งขวา ๒-RMC อ่างเก็บน้ำลำตะโค่ง ตำบลหัวฝาย อำเภอแคนดง จังหวัดบุรีรัมย์	-	-	๕๐,๐๐๐,๐๐๐	-	๕๐,๐๐๐,๐๐๐	โครงการชลประทานบุรีรัมย์
	๑๑) ระบบส่งน้ำอ่างเก็บน้ำหนองกะโตวา ตำบลปราสาท อำเภอบ้านด่าน จังหวัดบุรีรัมย์	-	-	๕๐,๐๐๐,๐๐๐	-	๕๐,๐๐๐,๐๐๐	โครงการชลประทานบุรีรัมย์
	๑๒) สถานีสูบน้ำร้อนหนองเหนือ ตำบลร่อนทอง อำเภอสตึก จังหวัดบุรีรัมย์	-	-	๔๕,๐๐๐,๐๐๐	-	๔๕,๐๐๐,๐๐๐	โครงการชลประทานบุรีรัมย์
	๑๓) แก้มลิงหนองไผ่ ตำบลร่อนทอง อำเภอสตึก จังหวัดบุรีรัมย์	-	-	๔๐,๐๐๐,๐๐๐	-	๔๐,๐๐๐,๐๐๐	โครงการชลประทานบุรีรัมย์
	๑๔) เพิ่มประสิทธิภาพอ่างเก็บน้ำห้วยยาง ตำบลดอนอะราง อำเภอหนองกี่ จังหวัดบุรีรัมย์	-	-	๕๐,๐๐๐,๐๐๐	-	๕๐,๐๐๐,๐๐๐	โครงการชลประทานบุรีรัมย์
	๑๕) ปรับปรุงฝายปอดแดง ตำบลหนองโบสถ์ อำเภอนางรอง จังหวัดบุรีรัมย์	-	-	๘๐,๐๐๐,๐๐๐	-	๘๐,๐๐๐,๐๐๐	โครงการชลประทานบุรีรัมย์
	๑๖) ปรับปรุงทำนบกดินอ่างเก็บน้ำห้วยตะโก ตำบลจันทเพชร อำเภอบ้านกรวด จังหวัดบุรีรัมย์	-	-	๒๕,๐๐๐,๐๐๐	-	๒๕,๐๐๐,๐๐๐	โครงการชลประทานบุรีรัมย์
	๑๗) ปรับปรุงอาคารระบายน้ำล้นอ่างเก็บน้ำห้วยตะโก ตำบลจันทเพชร อำเภอบ้านกรวด จังหวัดบุรีรัมย์	-	-	๓๕,๐๐๐,๐๐๐	-	๓๕,๐๐๐,๐๐๐	โครงการชลประทานบุรีรัมย์
	๑๘) ปรับปรุงทำนบกดินอ่างเก็บน้ำห้วยเมฆา ตำบลบึงเจริญ อำเภอบ้านกรวด จังหวัดบุรีรัมย์	-	-	๒๘,๐๐๐,๐๐๐	-	๒๘,๐๐๐,๐๐๐	โครงการชลประทานบุรีรัมย์

ที่	ด้าน/ชื่อโครงการ/แผนงาน	นครราชสีมา	ชัยภูมิ	บุรีรัมย์	สุรินทร์	งบประมาณ (บาท)	หน่วยงานรับผิดชอบ
	๑๙) ปรับปรุงทำนบกั้นดินอ่างเก็บน้ำห้วยตาเขียว ตำบล บึงเจริญ อำเภอบ้านกรวด จังหวัดบุรีรัมย์	-	-	๓๐,๐๐๐,๐๐๐	-	๓๐,๐๐๐,๐๐๐	โครงการชลประทานบุรีรัมย์
	๒๐) ปรับปรุงอาคารระบายน้ำล้นอ่างเก็บน้ำห้วยเมฆา ตำบลบึงเจริญ อำเภอบ้านกรวด จังหวัดบุรีรัมย์	-	-	๓๕,๐๐๐,๐๐๐	-	๓๕,๐๐๐,๐๐๐	โครงการชลประทานบุรีรัมย์
	๒๑) ปรับปรุงอาคารระบายน้ำล้นอ่างเก็บน้ำห้วยตาเขียว ตำบลบึงเจริญ อำเภอบ้านกรวด จังหวัดบุรีรัมย์	-	-	๓๕,๐๐๐,๐๐๐	-	๓๕,๐๐๐,๐๐๐	โครงการชลประทานบุรีรัมย์
๑๐	โครงการพัฒนาแหล่งน้ำในกลุ่มน้ำลำปะเทีย ลุ่มน้ำลำตะโค่ง บรรเทาปัญหาภัยแล้งและอุทกภัยพื้นที่ จังหวัดบุรีรัมย์	-	-	๑,๗๘๓,๔๓๒,๐๐๐	-	๑,๗๘๓,๔๓๒,๐๐๐	
	๑.๒.๑ โครงการพัฒนากลุ่มน้ำลำปะเทีย	-	-	๑,๑๑๑,๔๓๒,๐๐๐	-	๑,๑๑๑,๔๓๒,๐๐๐	
	๑) อาคารบังคับน้ำบ้านโคกตาสิงห์ ตำบลอีสานเขต อำเภอเฉลิมพระเกียรติ จังหวัดบุรีรัมย์	-	-	๕๐,๐๐๐,๐๐๐	-	๕๐,๐๐๐,๐๐๐	โครงการชลประทานบุรีรัมย์
	๒) อาคารบังคับน้ำบ้านจอมเวง แห่งที่ ๑ ตำบลอีสานเขต อำเภอเฉลิมพระเกียรติ จังหวัดบุรีรัมย์	-	-	๔๐,๐๐๐,๐๐๐	-	๔๐,๐๐๐,๐๐๐	โครงการชลประทานบุรีรัมย์
	๓) อาคารบังคับน้ำบ้านจอมเวง แห่งที่ ๒ ตำบลอีสานเขต อำเภอเฉลิมพระเกียรติ จังหวัดบุรีรัมย์	-	-	๔๐,๐๐๐,๐๐๐	-	๔๐,๐๐๐,๐๐๐	โครงการชลประทานบุรีรัมย์
	๔) ประตูระบายน้ำบ้านตะลองตอง ตำบลหนองกง อำเภอนางรอง จังหวัดบุรีรัมย์	-	-	๖๘,๐๐๐,๐๐๐	-	๖๘,๐๐๐,๐๐๐	โครงการชลประทานบุรีรัมย์
	๕) อาคารบังคับน้ำบ้านลังกา ตำบลอีสานเขต อำเภอเฉลิมพระเกียรติ จังหวัดบุรีรัมย์	-	-	๔๐,๐๐๐,๐๐๐	-	๔๐,๐๐๐,๐๐๐	โครงการชลประทานบุรีรัมย์
	๖) อาคารบังคับน้ำบ้านหนองกง ตำบลอีสานเขต อำเภอเฉลิมพระเกียรติ จังหวัดบุรีรัมย์	-	-	๓๕,๐๐๐,๐๐๐	-	๓๕,๐๐๐,๐๐๐	โครงการชลประทานบุรีรัมย์
	๗) อาคารบังคับน้ำบ้านหนองบัวน้อย แห่งที่ ๑ ตำบลอีสานเขต อำเภอเฉลิมพระเกียรติ จังหวัดบุรีรัมย์	-	-	๔๐,๐๐๐,๐๐๐	-	๔๐,๐๐๐,๐๐๐	โครงการชลประทานบุรีรัมย์
	๘) อาคารบังคับน้ำบ้านหนองบัวน้อย แห่งที่ ๒ ตำบลอีสานเขต อำเภอเฉลิมพระเกียรติ จังหวัดบุรีรัมย์	-	-	๔๐,๐๐๐,๐๐๐	-	๔๐,๐๐๐,๐๐๐	โครงการชลประทานบุรีรัมย์

ที่	ด้าน/ชื่อโครงการ/แผนงาน	นครราชสีมา	ชัยภูมิ	บุรีรัมย์	สุรินทร์	งบประมาณ (บาท)	หน่วยงานรับผิดชอบ
	๙) ประตุระบายน้ำบ้านหนองตะโกของแมว ตำบลหนองโสน อำเภอนางรอง จังหวัดบุรีรัมย์	-	-	๕๕,๐๐๐,๐๐๐	-	๕๕,๐๐๐,๐๐๐	โครงการชลประทานบุรีรัมย์
	๑๐) อาคารบังคับน้ำบ้านโคกตะโก ตำบลหนองโสน อำเภอนางรอง จังหวัดบุรีรัมย์	-	-	๕๐,๐๐๐,๐๐๐	-	๕๐,๐๐๐,๐๐๐	โครงการชลประทานบุรีรัมย์
	๑๑) อาคารบังคับน้ำบ้านห้วย ตำบลหนองกง อำเภอนางรอง จังหวัดบุรีรัมย์	-	-	๖๕,๐๐๐,๐๐๐	-	๖๕,๐๐๐,๐๐๐	โครงการชลประทานบุรีรัมย์
	๑๒) อาคารบังคับน้ำบ้านหนองยายพิมพ์ ตำบลหนองโสน อำเภอนางรอง จังหวัดบุรีรัมย์	-	-	๕๐,๐๐๐,๐๐๐	-	๕๐,๐๐๐,๐๐๐	โครงการชลประทานบุรีรัมย์
	๑๓) อาคารบังคับน้ำบ้านดอนหวาย ตำบลเมืองยาง อำเภอขำนิ จังหวัดบุรีรัมย์	-	-	๔๘,๐๐๐,๐๐๐	-	๔๘,๐๐๐,๐๐๐	โครงการชลประทานบุรีรัมย์
	๑๔) อาคารบังคับน้ำบ้านบัวตารุ่ง ตำบลเมืองยาง อำเภอขำนิ จังหวัดบุรีรัมย์	-	-	๓๕,๐๐๐,๐๐๐	-	๓๕,๐๐๐,๐๐๐	โครงการชลประทานบุรีรัมย์
	๑๕) อาคารบังคับน้ำบ้านโคกตะแบก ตำบลหนองปล่อง อำเภอขำนิ จังหวัดบุรีรัมย์	-	-	๔๐,๐๐๐,๐๐๐	-	๔๐,๐๐๐,๐๐๐	โครงการชลประทานบุรีรัมย์
	๑๖) อาคารบังคับน้ำบ้านหนองเสม็ด ตำบลหนองปล่อง อำเภอขำนิ จังหวัดบุรีรัมย์	-	-	๔๕,๐๐๐,๐๐๐	-	๔๕,๐๐๐,๐๐๐	โครงการชลประทานบุรีรัมย์
	๑๗) อาคารบังคับน้ำบ้านประคอง ตำบลเมืองยาง อำเภอขำนิ จังหวัดบุรีรัมย์	-	-	๔๐,๐๐๐,๐๐๐	-	๔๐,๐๐๐,๐๐๐	โครงการชลประทานบุรีรัมย์
	๑๘) ประตุระบายน้ำบ้านส้มป่อย ตำบลเมืองยาง อำเภอขำนิ จังหวัดบุรีรัมย์	-	-	๔๕,๐๐๐,๐๐๐	-	๔๕,๐๐๐,๐๐๐	โครงการชลประทานบุรีรัมย์
	๑๙) อาคารบังคับน้ำบ้านโคกสะอาด ตำบลขำนิ อำเภอขำนิ จังหวัดบุรีรัมย์	-	-	๔๐,๐๐๐,๐๐๐	-	๔๐,๐๐๐,๐๐๐	โครงการชลประทานบุรีรัมย์
	๒๐) ประตุระบายน้ำบ้านช่อผกา ตำบลช่อผกา อำเภอขำนิ จังหวัดบุรีรัมย์	-	-	๖๐,๐๐๐,๐๐๐	-	๖๐,๐๐๐,๐๐๐	โครงการชลประทานบุรีรัมย์
	๒๑) เพิ่มประสิทธิภาพอ่างเก็บน้ำต้นลำปะเทีย ตำบลหนองแวง อำเภอละหานทราย จังหวัดบุรีรัมย์	-	-	๓๐,๐๐๐,๐๐๐	-	๓๐,๐๐๐,๐๐๐	โครงการชลประทานบุรีรัมย์
	๒๒) เพิ่มประสิทธิภาพอ่างเก็บน้ำห้วยตะโก ตำบลจันทเพชร อำเภอบ้านกรวดจังหวัดบุรีรัมย์	-	-	๓๕,๐๐๐,๐๐๐	-	๓๕,๐๐๐,๐๐๐	โครงการชลประทานบุรีรัมย์

ที่	ด้าน/ชื่อโครงการ/แผนงาน	นครราชสีมา	ชัยภูมิ	บุรีรัมย์	สุรินทร์	งบประมาณ (บาท)	หน่วยงานรับผิดชอบ
	๒๓) เพิ่มประสิทธิภาพอ่างเก็บน้ำห้วยเมฆา ตำบลบึงเจริญ อำเภอบ้านกรวด จังหวัดบุรีรัมย์	-	-	๕๐,๐๐๐,๐๐๐	-	๕๐,๐๐๐,๐๐๐	โครงการชลประทานบุรีรัมย์
	๒๔) เพิ่มประสิทธิภาพอ่างเก็บน้ำห้วยตาเขียว ตำบลบึงเจริญ อำเภอบ้านกรวด จังหวัดบุรีรัมย์	-	-	๔๐,๐๐๐,๐๐๐	-	๔๐,๐๐๐,๐๐๐	โครงการชลประทานบุรีรัมย์
	๒๕) เพิ่มประสิทธิภาพอ่างเก็บน้ำห้วยดินทราย ตำบลหนองแวง อำเภอละหานทราย จังหวัดบุรีรัมย์	-	-	๓๐,๐๐๐,๐๐๐	-	๓๐,๐๐๐,๐๐๐	โครงการชลประทานบุรีรัมย์
	๒๖) ขุดลอกกุดน้ำใส บ้านชีเหล็ก หมู่ที่ ๗ ตำบลหัวฝาย อำเภอกันตัง จังหวัดบุรีรัมย์	-	-	๔๓๒,๐๐๐	-	๔๓๒,๐๐๐	โครงการชลประทานบุรีรัมย์
	๑.๒.๒ โครงการพัฒนากลุ่มน้ำตะโคง	-	-	๖๗๒,๐๐๐,๐๐๐	-	๖๗๒,๐๐๐,๐๐๐	
	๒๗) อาคารบังคับน้ำบ้านมะค่าเหนือ ตำบลบ้านบัว อำเภอมือง จังหวัดบุรีรัมย์	-	-	๒๐,๐๐๐,๐๐๐	-	๒๐,๐๐๐,๐๐๐	โครงการชลประทานบุรีรัมย์
	๒๘) อาคารบังคับน้ำบ้านม่วงใต้ ตำบลบ้านบัว อำเภอมือง จังหวัดบุรีรัมย์	-	-	๒๕,๐๐๐,๐๐๐	-	๒๕,๐๐๐,๐๐๐	โครงการชลประทานบุรีรัมย์
	๒๙) อาคารบังคับน้ำคลองชุมเห็ด ตำบลชุมเห็ด อำเภอมือง จังหวัดบุรีรัมย์	-	-	๒๕,๐๐๐,๐๐๐	-	๒๕,๐๐๐,๐๐๐	โครงการชลประทานบุรีรัมย์
	๓๐) ขุดลอกคลองชุมเห็ด พร้อมอาคารประกอบ ตำบลบ้านยาง อำเภอมือง จังหวัดบุรีรัมย์	-	-	๓๐,๐๐๐,๐๐๐	-	๓๐,๐๐๐,๐๐๐	โครงการชลประทานบุรีรัมย์
	๓๑) อาคารบังคับน้ำบ้านโนนสมบูรณ์ ตำบลบ้านยาง อำเภอมือง จังหวัดบุรีรัมย์	-	-	๒๕,๐๐๐,๐๐๐	-	๒๕,๐๐๐,๐๐๐	โครงการชลประทานบุรีรัมย์
	๓๒) ปรับปรุงฝายบ้านมะค่าเหนือ ตำบลบ้านยาง อำเภอมือง จังหวัดบุรีรัมย์	-	-	๒๕,๐๐๐,๐๐๐	-	๒๕,๐๐๐,๐๐๐	โครงการชลประทานบุรีรัมย์
	๓๓) อาคารบังคับน้ำบ้านบัวทอง ตำบลบัวทอง อำเภอมือง จังหวัดบุรีรัมย์	-	-	๒๒,๐๐๐,๐๐๐	-	๒๒,๐๐๐,๐๐๐	โครงการชลประทานบุรีรัมย์
	๓๔) คลองเชื่อมห้วยราช-ตะโคง พร้อมอาคารประกอบ ตำบลปราสาท อำเภอบ้านด่าน จังหวัดบุรีรัมย์	-	-	๔๕,๐๐๐,๐๐๐	-	๔๕,๐๐๐,๐๐๐	โครงการชลประทานบุรีรัมย์
	๓๕) อาคารบังคับน้ำห้วยทองเรือ ตำบลบ้านด่าน อำเภอบ้านด่าน จังหวัดบุรีรัมย์	-	-	๒๕,๐๐๐,๐๐๐	-	๒๕,๐๐๐,๐๐๐	โครงการชลประทานบุรีรัมย์

ที่	ด้าน/ชื่อโครงการ/แผนงาน	นครราชสีมา	ชัยภูมิ	บุรีรัมย์	สุรินทร์	งบประมาณ (บาท)	หน่วยงานรับผิดชอบ
	๓๖) ปตร.ร้อนทงเหนือ พร้อมอาคารประกอบ ตำบลดอนมนต์ อำเภอสตึก จังหวัดบุรีรัมย์	-	-	๖๐,๐๐๐,๐๐๐	-	๖๐,๐๐๐,๐๐๐	โครงการชลประทานบุรีรัมย์
	๓๗) อาคารบังคับน้ำบ้านร้อนทง พร้อมอาคารประกอบ ตำบลดอนมนต์ อำเภอสตึก จังหวัดบุรีรัมย์	-	-	๓๐,๐๐๐,๐๐๐	-	๓๐,๐๐๐,๐๐๐	โครงการชลประทานบุรีรัมย์
	๓๘) ปตร.โนนสำราญ พร้อมอาคารประกอบ ตำบลหัวฝาย อำเภอแคนดง จังหวัดบุรีรัมย์	-	-	๘๐,๐๐๐,๐๐๐	-	๘๐,๐๐๐,๐๐๐	โครงการชลประทานบุรีรัมย์
	๓๙) อาคารบังคับน้ำบ้านสะแกช้า พร้อมอาคารประกอบ ตำบลสะแกช้า อำเภอเมือง จังหวัดบุรีรัมย์	-	-	๒๕,๐๐๐,๐๐๐	-	๒๕,๐๐๐,๐๐๐	โครงการชลประทานบุรีรัมย์
	๔๐) อาคารบังคับน้ำบ้านใหม่ พร้อมอาคารประกอบ ตำบลสวายจิก อำเภอเมือง จังหวัดบุรีรัมย์	-	-	๓๕,๐๐๐,๐๐๐	-	๓๕,๐๐๐,๐๐๐	โครงการชลประทานบุรีรัมย์
	๔๑) อาคารบังคับน้ำบ้านสวายจิกน้อย พร้อมอาคารประกอบ ตำบลสนวน อำเภอห้วยราช จังหวัดบุรีรัมย์	-	-	๓๕,๐๐๐,๐๐๐	-	๓๕,๐๐๐,๐๐๐	โครงการชลประทานบุรีรัมย์
	๔๒) อาคารบังคับน้ำบ้านสวายจิกน้อย แห่งที่ ๒ พร้อมอาคารประกอบ ตำบลสนวน อำเภอเมือง จังหวัดบุรีรัมย์	-	-	๓๕,๐๐๐,๐๐๐	-	๓๕,๐๐๐,๐๐๐	โครงการชลประทานบุรีรัมย์
	๔๓) ระบบระบายน้ำคลองราช บ้านสนวน ตำบลสนวน อำเภอห้วยราช จังหวัดบุรีรัมย์	-	-	๖๐,๐๐๐,๐๐๐	-	๖๐,๐๐๐,๐๐๐	โครงการชลประทานบุรีรัมย์
	๔๔) ระบบระบายน้ำห้วยราชา ตำบลห้วยราชา อำเภอห้วยราช จังหวัดบุรีรัมย์	-	-	๗๐,๐๐๐,๐๐๐	-	๗๐,๐๐๐,๐๐๐	โครงการชลประทานบุรีรัมย์
๑๑	โครงการเพิ่มประสิทธิภาพการเก็บกักน้ำอ่างเก็บน้ำห้วยเสนง จังหวัดสุรินทร์	-	-	-	๑,๐๔๘,๐๐๐,๐๐๐	๑,๐๔๘,๐๐๐,๐๐๐	
	๑. กิจกรรมก่อสร้างประตูระบายน้ำห้วยกระดาช พร้อมอาคารประกอบ ตำบลเทนมีย์ อำเภอเมืองสุรินทร์ จังหวัดสุรินทร์	-	-	-	๑๒๐,๐๐๐,๐๐๐	๑๒๐,๐๐๐,๐๐๐	สำนักงานก่อสร้างชลประทานขนาดกลางที่ ๘ กองพัฒนาแหล่งน้ำขนาดกลาง กรมชลประทาน
	๒. กิจกรรมขุดลอกเพิ่มประสิทธิภาพอ่างเก็บน้ำห้วยเสนง ระยะที่ ๑ ตำบลเจียง อำเภอเมืองสุรินทร์ จังหวัดสุรินทร์	-	-	-	๓๖๐,๐๐๐,๐๐๐	๓๖๐,๐๐๐,๐๐๐	สำนักงานก่อสร้างชลประทานขนาดกลางที่ ๘ กองพัฒนาแหล่งน้ำขนาดกลาง กรมชลประทาน

ที่	ด้าน/ชื่อโครงการ/แผนงาน	นครราชสีมา	ชัยภูมิ	บุรีรัมย์	สุรินทร์	งบประมาณ (บาท)	หน่วยงานรับผิดชอบ
	๓. กิจกรรมเพิ่มประสิทธิภาพการบริหารจัดการน้ำอ่างเก็บน้ำอำปิล ตำบลเทนมีย์ อำเภอเมืองสุรินทร์ จังหวัดสุรินทร์	-	-	-	๒๐๐,๐๐๐,๐๐๐	๒๐๐,๐๐๐,๐๐๐	สำนักงานก่อสร้างชลประทานขนาดกลางที่ ๘ กองพัฒนาแหล่งน้ำขนาดกลาง กรมชลประทาน
	๔. กิจกรรมก่อสร้างสถานีสูบน้ำด้วยไฟฟ้าพร้อมระบบส่งน้ำห้วยเสนง - ห้วยโตง ตำบลโคกยาง อำเภอปราสาท จังหวัดสุรินทร์	-	-	-	๓๐๐,๐๐๐,๐๐๐	๓๐๐,๐๐๐,๐๐๐	สำนักงานก่อสร้างชลประทานขนาดกลางที่ ๘ กองพัฒนาแหล่งน้ำขนาดกลาง กรมชลประทาน
	๕. กิจกรรมขุดลอกอ่างเก็บน้ำห้วยเสนงบ้านปราสาท ตำบลเฉนียง อำเภอเมืองสุรินทร์ จังหวัดสุรินทร์	-	-	-	๒๐,๐๐๐,๐๐๐	๒๐,๐๐๐,๐๐๐	สำนักงานก่อสร้างชลประทานขนาดกลางที่ ๘ กองพัฒนาแหล่งน้ำขนาดกลาง กรมชลประทาน
	๖. กิจกรรมก่อสร้างประตูระบายน้ำห้วยเสนงบ้านปราสาท ตำบลเฉนียง อำเภอเมืองสุรินทร์ จังหวัดสุรินทร์	-	-	-	๔๘,๐๐๐,๐๐๐	๔๘,๐๐๐,๐๐๐	สำนักงานก่อสร้างชลประทานขนาดกลางที่ ๘ กองพัฒนาแหล่งน้ำขนาดกลาง กรมชลประทาน
๑๒	โครงการฝายท่าตูม ตำบลโพนครก อำเภอท่าตูม จังหวัดสุรินทร์	-	-	-	๙๙๐,๐๐๐,๐๐๐	๙๙๐,๐๐๐,๐๐๐	
	๑. กิจกรรมก่อสร้างฝายพับได้และอาคารประกอบตำบลโพนครก อำเภอท่าตูม จังหวัดสุรินทร์	-	-	-	๗๔๐,๐๐๐,๐๐๐	๗๔๐,๐๐๐,๐๐๐	สำนักงานก่อสร้างชลประทานขนาดกลางที่ ๘ กองพัฒนาแหล่งน้ำขนาดกลาง
	๒. กิจกรรมเบื้องต้นและงานส่วนประกอบอื่น ตำบลโพนครก อำเภอท่าตูม,ตำบลกุดขาคีม อำเภอรัตนบุรี จังหวัดสุรินทร์	-	-	-	๒๕๐,๐๐๐,๐๐๐	๒๕๐,๐๐๐,๐๐๐	สำนักงานก่อสร้างชลประทานขนาดกลางที่ ๘ กองพัฒนาแหล่งน้ำขนาดกลาง
	ประปา	๗๘,๒๙๒,๐๐๐	-	๖๕๑,๑๙๗,๐๐๐	-	๗๒๙,๔๘๙,๐๐๐	
๑๓	โครงการพัฒนาระบบประปา จำนวน ๓ รายการ	๗๘,๒๙๒,๐๐๐	-	-	-	๗๘,๒๙๒,๐๐๐	

ที่	ด้าน/ชื่อโครงการ/แผนงาน	นครราชสีมา	ชัยภูมิ	บุรีรัมย์	สุรินทร์	งบประมาณ (บาท)	หน่วยงานรับผิดชอบ
	๑. ก่อสร้างระบบระบายน้ำขอยลิก เชื่อมถนน มิตรภาพ ขอย ๑๙ อำเภอเมืองนครราชสีมา	๒๘,๐๐๐,๐๐๐	-	-	-	๒๘,๐๐๐,๐๐๐	เทศบาลนครนครราชสีมา
	๒. ขยายกำลังการผลิตน้ำประปาผิวดินภายในโรง กรองน้ำบ้านมะขามเต่า ขนาดไม่น้อยกว่า ๕๐๐ ลูกบาศก์เมตร/ชั่วโมง	๒๙,๐๐๐,๐๐๐	-	-	-	๒๙,๐๐๐,๐๐๐	เทศบาลนครนครราชสีมา
	๓. ก่อสร้างโรงสูบน้ำดิบเพื่อใช้ผลิตน้ำประปาด้วย เครื่องสูบน้ำแรงดันสูง บ้านกุศิลาชั้น ๓.๔ ต.หลุ่ง ประดู่ อ.ห้วยแถลง จ.นครราชสีมา	๒๑,๒๙๒,๐๐๐	-	-	-	๒๑,๒๙๒,๐๐๐	อบต.ห้วยแคน อำเภอห้วยแถลง
๑๔	โครงการงานขยายเขตจำหน่ายน้ำเพื่อเพิ่ม ประสิทธิภาพการให้บริการสถานพยาบาลทาง ราชการ, โรงพยาบาลบุรีรัมย์ ๒, ศูนย์ราชการ จังหวัดบุรีรัมย์ เพื่อรองรับการเจริญเติบโตและการ พัฒนาทางเศรษฐกิจในพื้นที่ ตำบลเสม็ด อำเภอ เมืองบุรีรัมย์ จังหวัดบุรีรัมย์	-	-	๒๖,๙๖๔,๐๐๐	-	๒๖,๙๖๔,๐๐๐	สำนักงานการประปา ส่วนภูมิภาค สาขาบุรีรัมย์
๑๕	โครงการงานก่อสร้างปรับปรุงขยายการประปาส่วน ภูมิภาคสาขาบุรีรัมย์	-	-	๖๒๔,๒๓๓,๐๐๐	-	๖๒๔,๒๓๓,๐๐๐	สำนักงานการประปา ส่วนภูมิภาค สาขาบุรีรัมย์
	การพัฒนาส่งเสริมการเกษตร	๕๔๕,๒๔๓,๖๒๘	๒๙๖,๔๖๒,๐๐๐	-	-	๘๔๑,๗๐๕,๖๒๘	
๑๖	โครงการยกระดับการผลิตและเพิ่มมูลค่าสินค้า เกษตรมูลค่าสูง จังหวัดนครราชสีมา จำนวน ๗ กิจกรรม	๕๐,๑๖๐,๑๒๘	-	-	-	๕๐,๑๖๐,๑๒๘	
	กิจกรรมที่ ๑ การส่งเสริมการผลิตและขยายท่อนพันธุ์ มันสำปะหลังสะอาดจังหวัดนครราชสีมา	๑๗,๓๒๔,๙๖๐	-	-	-	๑๗,๓๒๔,๙๖๐	สำนักงานเกษตรจังหวัด นครราชสีมา
	กิจกรรมที่ ๒ การเพิ่มศักยภาพการผลิตและยกระดับ การเลี้ยงโคเนื้อสู่ฟาร์มมาตรฐาน	๒๐,๖๑๐,๐๐๐	-	-	-	๒๐,๖๑๐,๐๐๐	สำนักงานปศุสัตว์จังหวัด นครราชสีมา
	กิจกรรมที่ ๓ การก่อสร้างอาคารตัดแต่งและแปรรูป เนื้อโคขุนคุณภาพสูง	๑๐,๐๐๐,๐๐๐	-	-	-	๑๐,๐๐๐,๐๐๐	สำนักงานปศุสัตว์จังหวัด นครราชสีมา

ที่	ด้าน/ชื่อโครงการ/แผนงาน	นครราชสีมา	ชัยภูมิ	บุรีรัมย์	สุรินทร์	งบประมาณ (บาท)	หน่วยงานรับผิดชอบ
	กิจกรรมที่ ๔ การพัฒนาสินค้าอัตลักษณ์ชุมชนด้วยเทคโนโลยี ภายใต้แนวคิด BCG Model จังหวัดนครราชสีมา	๙๐๘,๙๐๐	-	-	-	๙๐๘,๙๐๐	สำนักงานเกษตรจังหวัดนครราชสีมา
	กิจกรรมที่ ๕ การผลิตท่อนพันธุ์ และการประเมินศักยภาพของพันธุ์มันสำปะหลังต้านทานโรคใบด่างในแหล่งปลูกต่างๆ ของจังหวัดนครราชสีมา	๙๘๕,๑๖๘	-	-	-	๙๘๕,๑๖๘	ศูนย์วิจัยและพัฒนาการเกษตรนครราชสีมา
	กิจกรรมที่ ๖ การจัดการวัสดุเหลือใช้ "ฟางข้าว" ทดแทนการเผาเพื่อสร้างมูลค่า	๑๑๘,๐๐๐	-	-	-	๑๑๘,๐๐๐	ศูนย์เมล็ดพันธุ์ข้าวนครราชสีมา
	กิจกรรมที่ ๗ การพัฒนาเกษตรกรรมยั่งยืน (เกษตรทฤษฎีใหม่)	๒๑๓,๑๐๐	-	-	-	๒๑๓,๑๐๐	สำนักงานเกษตรจังหวัดนครราชสีมา
๑๗	โครงการการผลิตข้าวหอมมะลิคุณภาพดี จังหวัดนครราชสีมา	๑๐,๐๘๓,๕๐๐	-	-	-	๑๐,๐๘๓,๕๐๐	สำนักงานเกษตรจังหวัดนครราชสีมา
๑๘	โครงการยกระดับโรงงานต้นแบบนวัตกรรมอาคารครบวงจร (ภาคตะวันออกเฉียงเหนือตอนล่าง)	๑๘๕,๐๐๐,๐๐๐	-	-	-	๑๘๕,๐๐๐,๐๐๐	มหาวิทยาลัยเทคโนโลยีสุรนารี
๑๙	โครงการอีสานนาวิกสู่อ่าวโลก	๓๐๐,๐๐๐,๐๐๐	-	-	-	๓๐๐,๐๐๐,๐๐๐	มหาวิทยาลัยเทคโนโลยีสุรนารี
๒๐	โครงการยกระดับสินค้าเกษตรมูลค่าสูง เพิ่มขีดความสามารถการแข่งขัน	-	๒๙๖,๔๖๒,๐๐๐	-	-	๒๙๖,๔๖๒,๐๐๐	
	กิจกรรม เพิ่มประสิทธิภาพระบบกระจายน้ำเพื่อเพิ่มพื้นที่ชลประทาน	-	๒๒๕,๐๐๐,๐๐๐	-	-	๒๒๕,๐๐๐,๐๐๐	
	๑. ก่อสร้างระบบกระจายน้ำ ๒๖ งาน	-	๒๒๑,๐๐๐,๐๐๐	-	-	๒๒๑,๐๐๐,๐๐๐	โครงการชลประทานชัยภูมิ
	๒. ติดตั้งระบบสูบน้ำพลังงานแสงอาทิตย์ แบบลากจูง (ขนาดไม่น้อยกว่า ๓,๖๐๐ วัตต์ต่อระบบ จำนวน ๑๖ ระบบ ในพื้นที่เกษตรกรรม ๑๖ ตำบล	-	๔,๐๐๐,๐๐๐	-	-	๔,๐๐๐,๐๐๐	สำนักงานพลังงานจังหวัดชัยภูมิ
	กิจกรรม ส่งเสริมพัฒนาเกษตรมูลค่าสูง	-	๖๒,๗๒๒,๐๐๐	-	-	๖๒,๗๒๒,๐๐๐	
	๑. ส่งเสริมและพัฒนาการผลิตพืชทางเลือกมูลค่าสูงสู่มาตรฐาน	-	๑,๖๐๐,๐๐๐	-	-	๑,๖๐๐,๐๐๐	สำนักงานเกษตรจังหวัดชัยภูมิ

ที่	ด้าน/ชื่อโครงการ/แผนงาน	นครราชสีมา	ชัยภูมิ	บุรีรัมย์	สุรินทร์	งบประมาณ (บาท)	หน่วยงานรับผิดชอบ
	๒. ส่งเสริมและพัฒนาการผลิตสินค้าประมง	-	๑๔,๐๐๐,๐๐๐	-	-	๑๔,๐๐๐,๐๐๐	สำนักงานประมงจังหวัดชัยภูมิ
	๓. ส่งเสริมการเลี้ยงโคเนื้อคุณภาพสูงจังหวัดชัยภูมิ	-	๒๐,๐๐๐,๐๐๐	-	-	๒๐,๐๐๐,๐๐๐	สำนักงานปศุสัตว์จังหวัดชัยภูมิ
	๔. ส่งเสริมการปลูกพืชอาหารสัตว์คุณภาพสูง	-	๑,๐๐๐,๐๐๐	-	-	๑,๐๐๐,๐๐๐	สำนักงานปศุสัตว์จังหวัดชัยภูมิ
	๕. ส่งเสริมและผลิตสินค้าหม่อนไหม	-	๑,๓๙๙,๐๐๐	-	-	๑,๓๙๙,๐๐๐	ศูนย์หม่อนไหมเฉลิมพระเกียรติฯ ชัยภูมิ
	๖. พัฒนาศักยภาพการจัดการวัสดุเหลือใช้ทางการเกษตรสร้างมูลค่าเพิ่ม	-	๒๔,๗๒๓,๐๐๐	-	-	๒๔,๗๒๓,๐๐๐	สำนักงานเกษตรจังหวัดชัยภูมิ
	กิจกรรม แปรรูปสินค้าเกษตร	-	๒,๗๔๐,๐๐๐	-	-	๒,๗๔๐,๐๐๐	
	ส่งเสริมการใช้ระบบอบแห้งพลังงานแสงอาทิตย์ ๑๐ ระบบ	-	๒,๗๔๐,๐๐๐	-	-	๒,๗๔๐,๐๐๐	สำนักงานพลังงานจังหวัดชัยภูมิ
	กิจกรรม ส่งเสริมช่องทางการตลาดสินค้าเกษตรมูลค่าสูง	-	๕,๐๐๐,๐๐๐	-	-	๕,๐๐๐,๐๐๐	
	๑. ประชาสัมพันธ์สินค้าดีสินค้าเด่น	-	๒,๐๐๐,๐๐๐	-	-	๒,๐๐๐,๐๐๐	สำนักงานพาณิชย์จังหวัดชัยภูมิ
	๒. เชื่อมโยงตลาดสินค้าที่มีศักยภาพ	-	๒,๐๐๐,๐๐๐	-	-	๒,๐๐๐,๐๐๐	สำนักงานพาณิชย์จังหวัดชัยภูมิ
	๓. ประชาสัมพันธ์และส่งเสริมการตลาดสินค้าเกษตรและผลิตภัณฑ์การเกษตร	-	๑,๐๐๐,๐๐๐	-	-	๑,๐๐๐,๐๐๐	สำนักงานพาณิชย์จังหวัดชัยภูมิ
	กิจกรรม ส่งเสริมและพัฒนาศักยภาพผู้ประกอบการ SMEs สู่สากล	-	๑,๐๐๐,๐๐๐	-	-	๑,๐๐๐,๐๐๐	สำนักงานพาณิชย์จังหวัดชัยภูมิ
	๒. ด้านโครงสร้างพื้นฐาน	๑๗๗,๕๔๐,๘๐๐	๓,๐๐๐,๐๐๐,๐๐๐	๓๔,๐๐๐,๐๐๐	๒๕๔,๑๑๗,๙๐๐	๓,๔๖๕,๖๕๘,๗๐๐	
	การพัฒนายกระดับระบบโลจิสติกส์และการคมนาคมขนส่ง	๑๗๗,๕๔๐,๘๐๐	๓,๐๐๐,๐๐๐,๐๐๐	๓๔,๐๐๐,๐๐๐	๒๕๔,๑๑๗,๙๐๐	๓,๔๖๕,๖๕๘,๗๐๐	
๒๑	โครงการพัฒนาเส้นทางคมนาคมและการขนส่งจำนวน ๓๗ รายการ	๑๖๗,๖๗๙,๘๐๐	-	-	-	๑๖๗,๖๗๙,๘๐๐	

ที่	ด้าน/ชื่อโครงการ/แผนงาน	นครราชสีมา	ชัยภูมิ	บุรีรัมย์	สุรินทร์	งบประมาณ (บาท)	หน่วยงานรับผิดชอบ
	๑. โครงการก่อสร้างถนนคอนกรีตเสริมเหล็ก หมู่ ๕ จากถนนทางหลวงชนบทเชื่อมบ้านโนนแฝก ตำบล ตะโก	๓,๓๖๘,๗๐๐	-	-	-	๓,๓๖๘,๗๐๐	อบต.ทับสวาย อำเภอห้วยแถลง
	๒. โครงการก่อสร้างถนนคอนกรีตเสริมเหล็ก หมู่ ๕ จากสามแยกหมู่บ้านทางไปไร่ นายวิเชียร โยวราช เชื่อมบ้านโนนแก้ว ตำบลตะโก	๓,๙๑๙,๘๐๐	-	-	-	๓,๙๑๙,๘๐๐	อบต.ทับสวาย อำเภอห้วยแถลง
	๓. โครงการก่อสร้างถนนคอนกรีตเสริมเหล็ก หมู่ที่ ๒ จากฟาร์มสุพรรณ ไป ถนน ๒๒๖ เชื่อมตำบลหินดาด	๓,๓๖๘,๗๐๐	-	-	-	๓,๓๖๘,๗๐๐	อบต.ทับสวาย อำเภอห้วยแถลง
	๔. โครงการก่อสร้างถนนคอนกรีตเสริมเหล็ก หมู่ที่ ๖ จากนายนายประสิทธิ์ เรืองคง ถึงถนน ๒๒๖	๓,๓๖๘,๗๐๐	-	-	-	๓,๓๖๘,๗๐๐	อบต.ทับสวาย อำเภอห้วยแถลง
	๕. โครงการปรับปรุงผิวจราจรแอสฟัลท์ติกคอนกรีต สายวัดโคกโกศ -บ้านหนองหว่า	๔,๐๗๒,๐๐๐	-	-	-	๔,๐๗๒,๐๐๐	อบต.ทับสวาย อำเภอห้วยแถลง
	๖. โครงการปรับปรุงผิวจราจรแอสฟัลท์ติกคอนกรีต สายเรียบทางรถไฟ เขตหมู่ ๘ ตำบลทับสวาย เชื่อม บ้านหนองโน ตำบลตะโก	๓,๖๖๑,๐๐๐	-	-	-	๓,๖๖๑,๐๐๐	อบต.ทับสวาย อำเภอห้วยแถลง
	๗. โครงการก่อสร้างถนนคอนกรีตเสริมเหล็ก นม.ถ. ๓๓๓-๑๓ สายบ้านหัวฝาย-บ้านสะพานทอง บ้านหัวฝาย หมู่ที่ ๑๓	๓,๓๐๖,๐๐๐	-	-	-	๓,๓๐๖,๐๐๐	อบต.หินดาด อำเภอห้วยแถลง
	๘. โครงการก่อสร้างถนนคอนกรีตเสริมเหล็กสายข้าง โรงเรียนหัวสะพาน-บ้านสระมะค่า บ้านหัวสะพาน หมู่ที่ ๕	๒,๑๔๘,๐๐๐	-	-	-	๒,๑๔๘,๐๐๐	อบต.หินดาด อำเภอห้วยแถลง
	๙. โครงการก่อสร้างถนนคอนกรีตเสริมเหล็กสาย บ้านเมืองเพชร หมู่ที่ ๘ ต.หินดาด อ.ห้วยแถลง จ. นครราชสีมา – บ้านหนองเต่า หมู่ที่ ๗ ต.เสาดิษฐ์ อ.หนองหงส์ จ.บุรีรัมย์	๓,๒๘๕,๐๐๐	-	-	-	๓,๒๘๕,๐๐๐	อบต.หินดาด อำเภอห้วยแถลง
	๑๐. โครงการก่อสร้างถนนคอนกรีตเสริมเหล็ก บ้านเอื้ออารี หมู่ที่ ๘ (สายบ้านเอื้ออารี – บ้านเจริญผล ต. ทับสวาย ต่อจากถนน คสล.เดิม) หมู่ที่ ๘ บ้านเอื้ออารี ตำบลตะโก อำเภอห้วยแถลง จังหวัดนครราชสีมา	๔๙๐,๐๐๐	-	-	-	๔๙๐,๐๐๐	อบต.ตะโก อำเภอห้วยแถลง

ที่	ด้าน/ชื่อโครงการ/แผนงาน	นครราชสีมา	ชัยภูมิ	บุรีรัมย์	สุรินทร์	งบประมาณ (บาท)	หน่วยงานรับผิดชอบ
	๑๑. โครงการก่อสร้างถนนหินคลุก บ้านตะโก หมู่ที่ ๑ (สายทางเลียบลำห้วยตะโก - ฝายน้ำล้นบ้านตะโก) หมู่ที่ ๑ บ้านตะโก ตำบลตะโก อำเภอห้วยแถลง จังหวัดนครราชสีมา	๓๓๐,๐๐๐	-	-	-	๓๓๐,๐๐๐	อบต.ตะโก อำเภอห้วยแถลง
	๑๒. โครงการก่อสร้างถนนหินคลุก บ้านโนนแฝก หมู่ที่ ๕ (สายเลียบลำห้วยตะโก) หมู่ที่ ๕ บ้านโนนแฝก ตำบลตะโก อำเภอห้วยแถลง จังหวัดนครราชสีมา	๕๐๐,๐๐๐	-	-	-	๕๐๐,๐๐๐	อบต.ตะโก อำเภอห้วยแถลง
	๑๓. โครงการก่อสร้างถนนหินคลุก บ้านโนนแก้ว หมู่ที่ ๔ (สายบ้านโนนแก้ว - บ้านเอื้ออารี) หมู่ที่ ๔ บ้านโนนแก้ว ตำบลตะโก อำเภอห้วยแถลง จังหวัดนครราชสีมา	๕๐๐,๐๐๐	-	-	-	๕๐๐,๐๐๐	อบต.ตะโก อำเภอห้วยแถลง
	๑๔. โครงการก่อสร้างถนนคอนกรีตเสริมเหล็ก บ้านเอื้ออารี หมู่ที่ ๘ (สายบ้านเอื้ออารี - บ้านหนองหว้า ต.ทับสวาย ต่อจากถนน คสล.เดิม) หมู่ที่ ๘ บ้านเอื้ออารี ตำบลตะโก อำเภอห้วยแถลง จังหวัดนครราชสีมา	๔๙๐,๐๐๐	-	-	-	๔๙๐,๐๐๐	อบต.ตะโก อำเภอห้วยแถลง
	๑๕. โครงการก่อสร้างถนนคอนกรีตเสริมเหล็ก บ้านสี่แยก หมู่ที่ ๙ (สายบ้านสี่แยก - บ้านหนองไผ่ ต่อจากถนน คสล.เดิม) หมู่ที่ ๙ บ้านสี่แยก ตำบลตะโก อำเภอห้วยแถลง จังหวัดนครราชสีมา	๔๙๐,๐๐๐	-	-	-	๔๙๐,๐๐๐	อบต.ตะโก อำเภอห้วยแถลง
	๑๖. โครงการก่อสร้างถนนคอนกรีตเสริมเหล็ก บ้านตะโกสามัคคี หมู่ที่ ๑๐ (สายซอยบ้านนายจำนงค์ แสนสุขสว่าง) หมู่ที่ ๑๐ บ้านตะโกสามัคคี ตำบลตะโก อำเภอห้วยแถลง จังหวัดนครราชสีมา	๔๙๐,๐๐๐	-	-	-	๔๙๐,๐๐๐	อบต.ตะโก อำเภอห้วยแถลง
	๑๗. โครงการก่อสร้างถนนคอนกรีตเสริมเหล็ก บ้านหนองกก หมู่ที่ ๒ (สายเลียบบระน้ำ บ้านหนองกก ต่อจากถนน คสล. เดิม) หมู่ที่ ๒ บ้านหนองกก ตำบลตะโก อำเภอห้วยแถลง จังหวัดนครราชสีมา	๕๐๐,๐๐๐	-	-	-	๕๐๐,๐๐๐	อบต.ตะโก อำเภอห้วยแถลง

ที่	ด้าน/ชื่อโครงการ/แผนงาน	นครราชสีมา	ชัยภูมิ	บุรีรัมย์	สุรินทร์	งบประมาณ (บาท)	หน่วยงานรับผิดชอบ
	๑๘. โครงการก่อสร้างถนนคอนกรีตเสริมเหล็ก บ้านโคกซาง หมู่ที่ ๓ (สาย นม.ถ. ๑๕๖-๑๓ บ้านหนองไผ่ – บ้านโคกซาง ต่อจากถนน คสล.เดิม) หมู่ที่ ๓ บ้านโคกซาง ตำบลตะโก อำเภอห้วยแถลง จังหวัดนครราชสีมา	๔๙๐,๐๐๐	-	-	-	๔๙๐,๐๐๐	อบต.ตะโก อำเภอห้วยแถลง
	๑๙. โครงการก่อสร้างถนนคอนกรีตเสริมเหล็ก บ้านหนองโน หมู่ที่ ๗ (สายทางบ้านหนองโน – บ้านสี่แยก ต่อจากถนน คสล.เดิม) หมู่ที่ ๗ บ้านหนองโน ตำบลตะโก อำเภอห้วยแถลง จังหวัดนครราชสีมา	๔๙๐,๐๐๐	-	-	-	๔๙๐,๐๐๐	อบต.ตะโก อำเภอห้วยแถลง
	๒๐. โครงการก่อสร้างถนนคอนกรีตเสริมเหล็ก บ้านสี่แยก หมู่ที่ ๙ (สายบ้านสี่แยก – บ้านหนองโน ต่อจากถนน คสล.เดิม) หมู่ที่ ๙ บ้านสี่แยก ตำบลตะโก อำเภอห้วยแถลง จังหวัดนครราชสีมา	๔๙๐,๐๐๐	-	-	-	๔๙๐,๐๐๐	อบต.ตะโก อำเภอห้วยแถลง
	๒๑. ก่อสร้างถนนคอนกรีตเสริมเหล็ก รหัสทางหลวงท้องถิ่น นม.ถ ๒๖๗-๐๑ สาย บ้านแก หมู่ที่ ๓ ตำบลวังหิน อำเภอโนนแดง - ตลาดนาบุญ อำเภอสีดา จังหวัดนครราชสีมา ขนาดกว้าง ๖ เมตร ยาว ๑,๔๖๐ เมตร หนา ๐.๒๐ เมตร ไหล่ทางคอนกรีตเสริมเหล็ก ๒ ข้าง ข้างละ ๑.๐๐ เมตร หรือมีพื้นที่ไม่น้อยกว่า ๑๑,๖๘๐ ตารางเมตร เทศบาลตำบลวังหิน อำเภอโนนแดง จังหวัดนครราชสีมา	๙,๘๓๙,๐๐๐	-	-	-	๙,๘๓๙,๐๐๐	ทต.วังหิน อำเภอโนนแดง
	๒๒. ก่อสร้างถนนคอนกรีตเสริมเหล็ก รหัสทางหลวงท้องถิ่น นม.ถ ๒๙๔-๓๗ สาย บ้านดอนยาวน้อย หมู่ที่ ๖ - บ้านสำโรงใต้ หมู่ที่ ๑๐ ตำบลวังหิน อำเภอโนนแดง จังหวัดนครราชสีมา ขนาดกว้าง ๕.๐๐ เมตร ยาว ๑,๔๔๓.๐๐ เมตร หนา ๐.๑๕ เมตร หรือมีพื้นที่ไม่น้อยกว่า ๗,๒๑๕ ตารางเมตร ไหล่ทางหินคลุก เทศบาลตำบลวังหิน อำเภอโนนแดง จังหวัดนครราชสีมา	๔,๕๕๑,๐๐๐	-	-	-	๔,๕๕๑,๐๐๐	ทต.วังหิน อำเภอโนนแดง

ที่	ด้าน/ชื่อโครงการ/แผนงาน	นครราชสีมา	ชัยภูมิ	บุรีรัมย์	สุรินทร์	งบประมาณ (บาท)	หน่วยงานรับผิดชอบ
	๒๓. ก่อสร้างถนนคอนกรีตเสริมเหล็ก รหัสทางหลวง ท้องถิ่น นม.ถ ๒๙๔-๓๕ สาย มาบกระทา หมู่ที่ ๑๒ - ตำบลวังหิน อำเภอโนนแดง - บ้านหนองสะแบง หมู่ที่ ๗ ตำบลนางรำ อำเภอประทาย จังหวัดนครราชสีมา ขนาดกว้าง ๕.๐๐ เมตร ยาว ๑,๔๐๐.๐๐ เมตร หนา ๐.๑๕ เมตร หรือมีพื้นที่ไม่น้อยกว่า ๗,๐๐ ตารางเมตร ไหล่ทางหินคลุก เทศบาลตำบลวังหิน อำเภอโนนแดง จังหวัดนครราชสีมา	๔,๖๗๘,๐๐๐	-	-	-	๔,๖๗๘,๐๐๐	ทต.วังหิน อำเภอโนนแดง
	๒๔. ก่อสร้างถนนคอนกรีตเสริมเหล็ก รหัสทางหลวง ท้องถิ่น นม.ถ ๒๙๔-๒๑ สาย นานายเผ่า - นานาย เสนห์ บ้านดอนยาวน้อย หมู่ที่ ๖ ตำบลวังหิน อำเภอ โนนแดง จังหวัดนครราชสีมา ขนาดกว้าง ๕.๐๐ เมตร ยาว ๑,๔๒๐ เมตร หนา ๐.๑๕ เมตร หรือมีพื้นที่ไม่ น้อยกว่า ๗,๑๐๐ ตารางเมตร ไหล่ทางหินคลุก เทศบาลตำบลวังหิน อำเภอโนนแดง จังหวัด นครราชสีมา	๔,๔๗๙,๐๐๐	-	-	-	๔,๔๗๙,๐๐๐	ทต.วังหิน อำเภอโนนแดง
	๒๕. โครงการก่อสร้างถนนคอนกรีตเสริมเหล็ก บ้าน สันกำแพง หมู่ที่ ๑๒ ถึง บ้านคลองนกแก้ว หมู่ที่ ๑๘ (สายทางวัดบ้านโคกสะอาด ทช.นม. ๓๑๓๙) ตำบลวัง หมี อำเภอวังน้ำเขียว จังหวัดนครราชสีมา	๙,๗๘๖,๐๐๐	-	-	-	๙,๗๘๖,๐๐๐	อบต.วังหมี อำเภอวังน้ำเขียว
	๒๖. โครงการก่อสร้างถนนคอนกรีตเสริมเหล็ก บ้าน ยางงามพัฒนา หมู่ที่ ๒๐ ตำบลวังหมี ถึงบ้านคลองบง พัฒนา หมู่ที่ ๑๖ ตำบลวังน้ำเขียว อำเภอวังน้ำเขียว จังหวัดนครราชสีมา	๙,๙๐๓,๐๐๐	-	-	-	๙,๙๐๓,๐๐๐	อบต.วังหมี อำเภอวังน้ำเขียว
	๒๗. โครงการก่อสร้างถนนคอนกรีตเสริมเหล็ก บ้าน อุบลพัฒนา หมู่ที่ ๑๔ ถึง บ้านยุบพัฒนา หมู่ที่ ๑๑ ตำบลวังหมี อำเภอวังน้ำเขียว จังหวัดนครราชสีมา	๘,๔๓๕,๐๐๐	-	-	-	๘,๔๓๕,๐๐๐	อบต.วังหมี อำเภอวังน้ำเขียว

ที่	ด้าน/ชื่อโครงการ/แผนงาน	นครราชสีมา	ชัยภูมิ	บุรีรัมย์	สุรินทร์	งบประมาณ (บาท)	หน่วยงานรับผิดชอบ
	๒๘. โครงการก่อสร้างถนนลาดยางแอสฟัลต์ติกคอนกรีต บ้านวังไผ่ทอง หมู่ที่ ๒๑ ตำบลวังหมี อำเภอวังน้ำเขียว จังหวัดนครราชสีมา	๗,๗๙๖,๐๐๐	-	-	-	๗,๗๙๖,๐๐๐	อบต.วังหมี อำเภอวังน้ำเขียว
	๒๙. ก่อสร้างถนนคอนกรีตเสริมเหล็ก บ้านท่าอ่าง หมู่ที่ ๖ บริเวณถนนสายจากแยกทางหลวงสายราชสีมา-โชคชัย ๒๒๔ ถึง สะพานข้ามคลองชลประทาน เชื่อมต่อเทศบาลตำบลเกวียน	๙,๗๐๐,๐๐๐	-	-	-	๙,๗๐๐,๐๐๐	อบต.ท่าอ่าง อำเภอโชคชัย
	๓๐. ก่อสร้างถนนคอนกรีตเสริมเหล็กถนนสายบ้านหนองบัว หมู่ ๑ ต.บึงสำโรง เชื่อมบ้านหนองบง ต.แก้งสนามนาง อ.แก้งสนามนาง จ.นครราชสีมา	๙,๒๔๙,๐๐๐	-	-	-	๙,๒๔๙,๐๐๐	อำเภอแก้งสนามนาง
	๓๑. ก่อสร้างถนนลาดยางบ้านกุดพัฒนา หมู่ที่ ๑๑ ต.หินลาด เชื่อมบ้านปำรังงาม หมู่ที่ ๓ ต.ห้วยบง อ.ด่านขุนทด จ.นครราชสีมา	๙,๗๙๑,๐๐๐	-	-	-	๙,๗๙๑,๐๐๐	อบต.หินลาด อำเภอด่านขุนทด
	๓๒. โครงการก่อสร้างถนนคอนกรีตเสริมเหล็ก ซอยบ้านผู้ใหญ่หมู่ที่ ๕ บ้านหนองม่วง ต.โป่งแดง อ.ขามทะเลสอ จ.นครราชสีมา	๖,๘๕๗,๒๐๐	-	-	-	๖,๘๕๗,๒๐๐	อบต.โป่งแดง อำเภอขามทะเลสอ
	๓๓. โครงการก่อสร้างถนนคอนกรีตเสริมเหล็กสายหนองกระสา-หนองแวง หมู่ที่ ๓ บ้านน้ำผ่า ต.โป่งแดง อ.ขามทะเลสอ จ.นครราชสีมา	๙,๔๙๔,๐๐๐	-	-	-	๙,๔๙๔,๐๐๐	อบต.โป่งแดง อำเภอขามทะเลสอ
	๓๔. ก่อสร้างเสริมผิวจราจรชนิดแอสฟัลต์ติกคอนกรีต (AC) รหัสสายทาง นม.ถ.๘-๐๑๐ ถนนรัฐราษฎร์พร้อมตีเส้นจราจร บ้านหนองคู หมู่ที่ ๒ ต.ขามทะเลสอ อ.ขามทะเลสอ จ.นครราชสีมา	๑,๔๓๖,๐๐๐	-	-	-	๑,๔๓๖,๐๐๐	ทต.ขามทะเลสอ อำเภอขามทะเลสอ
	๓๕. ก่อสร้างถนนคอนกรีตเสริมเหล็ก สายบึงอ้อ-กุ่มพะยา หมู่ที่ ๑ บ้านบึงอ้อ ต.บึงอ้อ อ.ขามทะเลสอ จ.นครราชสีมา	๙,๙๑๐,๐๐๐	-	-	-	๙,๙๑๐,๐๐๐	อบต.บึงอ้อ อำเภอขามทะเลสอ

ที่	ด้าน/ชื่อโครงการ/แผนงาน	นครราชสีมา	ชัยภูมิ	บุรีรัมย์	สุรินทร์	งบประมาณ (บาท)	หน่วยงานรับผิดชอบ
	๓๖. ก่อสร้างถนนคอนกรีตเสริมเหล็ก บ้านโคกแขวน เก่า หมู่ที่ ๔ เชื่อมบ้านหนองประดู่ ตำบลสำโรง อ. โนนไทย จ.นครราชสีมา	๖,๑๘๘,๖๐๐	-	-	-	๖,๑๘๘,๖๐๐	ทต.พันดุง อำเภอขามทะเลสอ
	๓๗. ก่อสร้างถนนคอนกรีตเสริมเหล็ก พร้อมสะพาน สาย นม.ถ.๓๑๗-๑๕ (หนองขุย-นาไร่-หนองขุย) หมู่ ที่ ๙ บ้านหนองสรวงสันติสุข ต.หนองสรวง อ.ขาม ทะเลสอ จ.นครราชสีมา	๙,๘๒๙,๑๐๐	-	-	-	๙,๘๒๙,๑๐๐	อบต.หนองสรวง อำเภอขามทะเลสอ
๒๒	โครงการติดตั้งไฟฟ้าส่องสว่างเส้นทางสัญจร จำนวน ๑ รายการ	๙,๘๖๑,๐๐๐	-	-	-	๙,๘๖๑,๐๐๐	
	๑. ติดตั้งเสาไฟฟ้าพลังงานแสงอาทิตย์ ถนนสายบ้าน หนองแต้ หมู่ที่ ๒ ไปเชื่อมบ้านห้วยแคน หมู่ที่ ๑ บ้าน หัวนาคำพัฒนา หมู่ที่ ๓ บ้านโนนจิว หมู่ที่ ๔ บ้าน ตะโกพัฒนา หมู่ที่ ๕ บ้านหนองบัว หมู่ที่ ๖ บ้าน หนองม่วง หมู่ที่ ๗ และบ้านตาดอ หมู่ที่ ๘	๙,๘๖๑,๐๐๐	-	-	-	๙,๘๖๑,๐๐๐	อบต.ห้วยแคน อำเภอห้วยแถลง
๒๓	โครงการยกระดับมาตรฐานเส้นทางคมนาคมสาย หลัก (ขยายช่องทางจราจรถนนสายหลัก ให้เป็น ๔ ช่องทางจราจร ตลอดสายทาง)	-	๓,๐๐๐,๐๐๐,๐๐๐	-	-	๓,๐๐๐,๐๐๐,๐๐๐	
	๑. ทล.๒๐๑ (สีคิ้ว - ชัยภูมิ - ชุมแพ ทล.๒๔๘ เลี้ยว เมืองภูเขียว) ระยะทาง ๑๐ กม.	-	๕๕๐,๐๐๐,๐๐๐	-	-	๕๕๐,๐๐๐,๐๐๐	แขวงทางหลวงชัยภูมิ
	๒. ทล.๒๐๒ (ชัยภูมิ - บัวใหญ่) อยู่ระหว่างการ ออกแบบ (โพนทอง - แก้งสนามนาง)	-	๕๕๐,๐๐๐,๐๐๐	-	-	๕๕๐,๐๐๐,๐๐๐	แขวงทางหลวงชัยภูมิ
	๓. ทล.๒๐๕ (ช่องสำราญ - หนองบัวโคก) (ของปี ๒๕๖๘)	-	๘๐๐,๐๐๐,๐๐๐	-	-	๘๐๐,๐๐๐,๐๐๐	แขวงทางหลวงชัยภูมิ
	๔. ทล.๒๒๕ (ชัยภูมิ - นครสวรรค์) ช่วงที่ ๑ ระยะทาง ๓๗ กม. (อยู่ในช่วงศึกษา EIA) ช่วงที่ ๒ ระยะทาง ๒๑ กม.	-	๑,๑๐๐,๐๐๐,๐๐๐	-	-	๑,๑๐๐,๐๐๐,๐๐๐	แขวงทางหลวงชัยภูมิ
	๕. ศึกษาและสำรวจออกแบบ ขยายช่องทางจราจรให้ เป็น ๔ ช่องจราจร ตลอดสายทาง ถนน ทล.๒๓๕๔	-	-	-	-	-	แขวงทางหลวงชัยภูมิ

ที่	ด้าน/ชื่อโครงการ/แผนงาน	นครราชสีมา	ชัยภูมิ	บุรีรัมย์	สุรินทร์	งบประมาณ (บาท)	หน่วยงานรับผิดชอบ
	(หนองบัวระเหว - ชัยใหญ่ - เทพสถิต) ระยะทาง ๗๒ กม.						
๒๔	โครงการศึกษาความเหมาะสม และการสำรวจ ออกแบบเพื่อปรับปรุงและยกระดับระบบคมนาคมขนส่งและโลจิสติกส์	-	-	-	-	-	
	๑. ก่อสร้างถนนเลี่ยงเมืองชัยภูมิ (Bypass) รวมระยะทาง ๕๒ กม.	-	-	-	-	-	แขวงทางหลวงชัยภูมิ
	๒. ก่อสร้างรถไฟ สายจัตุรัส - ชัยภูมิ - หนองบัวลำภู - เลย (ทบทวนศึกษาใหม่)	-	-	-	-	-	การรถไฟแห่งประเทศไทย
	๓. เสนอ MR เชื่อม M๖๒ ตัดหา M๔	-	-	-	-	-	การทางพิเศษแห่งประเทศไทย
	๔. เสนอ MR เชื่อม M๔๑ ตัดหา M๒	-	-	-	-	-	การทางพิเศษแห่งประเทศไทย
	๕. รถไฟ ต.โพนทอง - บัวใหญ่ - เชื่อมรถไฟความเร็วสูง	-	-	-	-	-	การรถไฟแห่งประเทศไทย
	๖. ก่อสร้างรถไฟ สายนครสวรรค์ - บ้านไผ่	-	-	-	-	-	การรถไฟแห่งประเทศไทย
๒๕	โครงการเพิ่มศักยภาพแหล่งท่องเที่ยว และพัฒนา Land Mark จังหวัดชัยภูมิ	-	-	-	-	-	
	๑. ปรับปรุงซ่อมแซมถนนทางเข้า-ออกทุ่งกะมัง	-	-	-	-	-	เขตรักษาพันธุ์สัตว์ป่าภูเขียว
	๒. ศึกษาและสำรวจออกแบบ ก่อสร้าง Chaiyaphum Geopark @มอหินขาว	-	-	-	-	-	จังหวัดชัยภูมิ
	๓. ศึกษาและสำรวจออกแบบ พัฒนา Land Mark มอหินขาว สำรวจ	-	-	-	-	-	จังหวัดชัยภูมิ
	๔. ศึกษาและสำรวจออกแบบ ก่อสร้าง Chaiyaphum Dark Sky @ผาห้วยน้ำ	-	-	-	-	-	จังหวัดชัยภูมิ
	๕. ศึกษาและสำรวจออกแบบ พัฒนา Land Mark ทุ่งดอกกระเจียว	-	-	-	-	-	จังหวัดชัยภูมิ

ที่	ด้าน/ชื่อโครงการ/แผนงาน	นครราชสีมา	ชัยภูมิ	บุรีรัมย์	สุรินทร์	งบประมาณ (บาท)	หน่วยงานรับผิดชอบ
	๖. ศึกษาและสำรวจออกแบบ พัฒนา Land Mark น้ำพุตกพิลาท	-	-	-	-	-	จังหวัดชัยภูมิ
	๗. ศึกษาและสำรวจออกแบบ พัฒนาแหล่งท่องเที่ยวเชิงนิเวศ Land Mark บึงละหาน	-	-	-	-	-	จังหวัดชัยภูมิ
	๘. ศึกษาและสำรวจออกแบบ ก่อสร้าง Sky Walk ทุ่งลุยลาย	-	-	-	-	-	จังหวัดชัยภูมิ
๒๖	โครงการก่อสร้างขยายถนนลาดยางแอสฟัลติกคอนกรีต ทางหลวงหมายเลข ๒๔๔๕ ตอน บุรีรัมย์ - แสลงโพน ตำบลแสลงโพน อำเภอประโคนชัย จังหวัดบุรีรัมย์ ระยะทาง ๐.๗๔๕ กิโลเมตร	-	-	๓๔,๐๐๐,๐๐๐	-	๓๔,๐๐๐,๐๐๐	แขวงทางหลวงบุรีรัมย์
๒๗	ศึกษาและสำรวจออกแบบ โครงการการพัฒนาสนามบินเชิงพาณิชย์จังหวัดสุรินทร์	-	-	-	-	-	สำนักงานการบินพลเรือนแห่งประเทศไทย และกรมท่าอากาศยาน กระทรวงคมนาคม
๒๘	ศึกษาและสำรวจออกแบบ โครงการก่อสร้างด้านพรมแดนช่องจอม พร้อมสิ่งปลูกสร้างประกอบตำบลด้าน อำเภอกาบเชิง จังหวัดสุรินทร์	-	-	-	๒๕๔,๑๑๗,๙๐๐	๒๕๔,๑๑๗,๙๐๐	กรมศุลกากร กระทรวงการคลัง
	๓. ด้านอุตสาหกรรม การค้าการลงทุน และการค้าชายแดน	๗๐๙,๐๐๐,๐๐๐	๗๖,๐๐๐,๐๐๐	๘,๐๐๐,๐๐๐	-	๗๙๓,๐๐๐,๐๐๐	
๒๙	โครงการจัดสร้างศูนย์ประชุมและนิทรรศการ	๗๐๐,๐๐๐,๐๐๐	-	-	-	๗๐๐,๐๐๐,๐๐๐	สภาอุตสาหกรรมจังหวัดนครราชสีมา
๓๐	การส่งเสริมและพัฒนาศักยภาพคลัสเตอร์ Soft power ใหม่อีสาน กลุ่มจังหวัดนครชัยบุรีรินทร์สู่ระดับสากล	๙,๐๐๐,๐๐๐	-	-	-	๙,๐๐๐,๐๐๐	มหาวิทยาลัยเทคโนโลยีราชมงคลอีสาน
๓๑	โครงการการพัฒนาผลิตภัณฑ์สร้างสรรค์ของฝากของที่ระลึกจังหวัดชัยภูมิ	-	ขอรับการสนับสนุนด้านวิจัยเพื่อพัฒนา (R&D)	-	-	-	สำนักงานพัฒนาชุมชนจังหวัดชัยภูมิ
	การพัฒนาระดับผลิตภัณฑ์ชุมชน	-	๗๖,๐๐๐,๐๐๐	๘,๐๐๐,๐๐๐	-	๘๔,๐๐๐,๐๐๐	

ที่	ด้าน/ชื่อโครงการ/แผนงาน	นครราชสีมา	ชัยภูมิ	บุรีรัมย์	สุรินทร์	งบประมาณ (บาท)	หน่วยงานรับผิดชอบ
๓๒	โครงการยกระดับมาตรฐานผลิตภัณฑ์ชุมชนอย่างครบวงจร	-	๒๐,๐๐๐,๐๐๐	-	-	๒๐,๐๐๐,๐๐๐	
	๑. พัฒนาและยกระดับผลิตภัณฑ์ Quadrant D คู่คุณภาพมาตรฐานและการตลาด	-	๒,๐๐๐,๐๐๐	-	-	๒,๐๐๐,๐๐๐	สำนักงานพัฒนาชุมชนจังหวัดชัยภูมิ
	๒. จัดตั้งศูนย์ผลิตเส้นไหมชัยภูมิ	-	๑๐,๐๐๐,๐๐๐	-	-	๑๐,๐๐๐,๐๐๐	สำนักงานพัฒนาชุมชนจังหวัดชัยภูมิ
	๓. ยกระดับและพัฒนาผ้าทอสูสีสินค้าแฟชั่น	-	๒,๐๐๐,๐๐๐	-	-	๒,๐๐๐,๐๐๐	สำนักงานพัฒนาชุมชนจังหวัดชัยภูมิ
	๔. Chaiyaphum Expo & E-San Expo กิจกรรม จัดแสดง เผยแพร่กิจกรรมประชาสัมพันธ์	-	๕,๐๐๐,๐๐๐	-	-	๕,๐๐๐,๐๐๐	สำนักงานพัฒนาชุมชนจังหวัดชัยภูมิ
	๖. พัฒนาผู้ประกอบการรุ่นใหม่/ ผู้ผลิตผ้ารุ่นใหม่ (สืบสาน รักษา ต่อยอด ภูมิปัญญาผ้าไหม)	-	๑,๐๐๐,๐๐๐	-	-	๑,๐๐๐,๐๐๐	สำนักงานพัฒนาชุมชนจังหวัดชัยภูมิ
๓๓	โครงการ Smart Economy (อบจ.ชย.)	-	๕๖,๐๐๐,๐๐๐	-	-	๕๖,๐๐๐,๐๐๐	องค์การบริหารส่วนจังหวัดชัยภูมิ
๓๔	การส่งเสริมและการพัฒนาตลาดการค้าชายแดน	-	-	๘,๐๐๐,๐๐๐	-	๘,๐๐๐,๐๐๐	
	- การส่งเสริมพัฒนาศักยภาพผู้ประกอบการนครชัยบุรีรัมย์เพื่อการส่งออก	-	-	๕๔๕,๐๐๐	-	๕๔๕,๐๐๐	สำนักงานพาณิชย์จังหวัดบุรีรัมย์
	- การเชื่อมโยงการค้าชายแดนไทย-กัมพูชา (Border Trade Expo)	-	-	๗,๔๕๕,๐๐๐	-	๗,๔๕๕,๐๐๐	สำนักงานพาณิชย์จังหวัดบุรีรัมย์
	๔. ด้านการท่องเที่ยว	๗๑๖,๐๐๐,๐๐๐	๔๒,๓๐๐,๐๐๐	๗๔,๐๐๐,๐๐๐	-	๘๓๒,๓๐๐,๐๐๐	
๓๕	โครงการพัฒนาพื้นที่เขาใหญ่เป็น Blue Zone แห่งที่ ๖ ของโลก	๕๐๐,๐๐๐,๐๐๐	-	-	-	๕๐๐,๐๐๐,๐๐๐	สภาอุตสาหกรรมท่องเที่ยวจังหวัดนครราชสีมา
๓๖	โครงการ ปรับปรุงภูมิทัศน์และพัฒนาระบบโครงสร้างพื้นฐานเพื่อสนับสนุนการท่องเที่ยวเชิงนิเวศ บริเวณพื้นที่เขาเขื่อนลั่น ตำบลคลองไผ่ อำเภอสี่คิ้ว จังหวัดนครราชสีมา (Sky Walk บริเวณพื้นที่เขาเขื่อนลั่น)	๑๕๐,๐๐๐,๐๐๐				๑๕๐,๐๐๐,๐๐๐	สำนักงานการท่องเที่ยวและกีฬาจังหวัดนครราชสีมา

ที่	ด้าน/ชื่อโครงการ/แผนงาน	นครราชสีมา	ชัยภูมิ	บุรีรัมย์	สุรินทร์	งบประมาณ (บาท)	หน่วยงานรับผิดชอบ
๓๗	โครงการ Triple Heritage Ring Road	๖๖,๐๐๐,๐๐๐	-	-	-	๖๖,๐๐๐,๐๐๐	- หอการค้าจังหวัด - สำนักงานท่องเที่ยวและ กีฬาจังหวัด - สำนักงานทลวงที่ ๑๐ - แขวงทลวงชนบท
	(๑) เพิ่มศักยภาพการแข่งขันผู้ประกอบการตาม เส้นทาง ๓ มรดกโลก	๖,๐๐๐,๐๐๐	-	-	-	๖,๐๐๐,๐๐๐	
	(๒) พัฒนาโครงสร้างพื้นฐานตามเส้นทาง ๓ มรดกโลก	๕๐,๐๐๐,๐๐๐	-	-	-	๕๐,๐๐๐,๐๐๐	
	(๓) การถ่ายทำภาพยนตร์ในพื้นที่ ๓ มรดกโลก (Film Industry In Korat)	๑๐,๐๐๐,๐๐๐	-	-	-	๑๐,๐๐๐,๐๐๐	
๓๘	โครงการเพิ่มศักยภาพแหล่งท่องเที่ยว และพัฒนา Land Mark จังหวัดชัยภูมิ	-	๔๒,๓๐๐,๐๐๐	-	-	๔๒,๓๐๐,๐๐๐	
	๑. ปรับปรุงซ่อมแซมถนนทางเข้า-ออกทุ่งกะมัง	-	๔๒,๓๐๐,๐๐๐	-	-	๔๒,๓๐๐,๐๐๐	เขตรักษาพันธุ์สัตว์ป่าภูเขียว
	๒. ศึกษาและสำรวจออกแบบ ก่อสร้าง Chaiyaphum Geopark @มอหินขาว	-	-	-	-	-	จังหวัดชัยภูมิ
	๓. ศึกษาและสำรวจออกแบบ พัฒนา Land Mark มอ หินขาว สำรวจ	-	-	-	-	-	จังหวัดชัยภูมิ
	๔. ศึกษาและสำรวจออกแบบ ก่อสร้าง Chaiyaphum Dark Sky @ผาห้วยน้ำ	-	-	-	-	-	จังหวัดชัยภูมิ
	๕. ศึกษาและสำรวจออกแบบ พัฒนา Land Mark ทุ่ง ดอกกระเจียว	-	-	-	-	-	จังหวัดชัยภูมิ
	๖. ศึกษาและสำรวจออกแบบ พัฒนา Land Mark น้ำ ผุดที่พลาว	-	-	-	-	-	จังหวัดชัยภูมิ
	๗. ศึกษาและสำรวจออกแบบ พัฒนาแหล่งท่องเที่ยว เชิงนิเวศ Land Mark บึงละหาน	-	-	-	-	-	จังหวัดชัยภูมิ
	๘. ศึกษาและสำรวจออกแบบ ก่อสร้าง Sky Walk ทุ่ง ลุยลาย	-	-	-	-	-	จังหวัดชัยภูมิ

ที่	ด้าน/ชื่อโครงการ/แผนงาน	นครราชสีมา	ชัยภูมิ	บุรีรัมย์	สุรินทร์	งบประมาณ (บาท)	หน่วยงานรับผิดชอบ
๓๙	โครงการส่งเสริมด้านการตลาดการท่องเที่ยว	-	-	-	-	-	การการท่องเที่ยวแห่งประเทศไทย (ททท.) สำนักงานนครราชสีมา
	๑. การประชาสัมพันธ์ส่งเสริมการตลาดท่องเที่ยวชัยภูมิ	-	-	-	-	-	การการท่องเที่ยวแห่งประเทศไทย (ททท.) สำนักงานนครราชสีมา
	๒. การส่งเสริมการท่องเที่ยว ๓ ฤดู (๑) ฤดูหนาว : White Mountain Festival (๒) ฤดูร้อน : CHAIYAPHUM SUMMER FEST. (๓) ฤดูฝน : Tulip Thailand Festival	-	-	-	-	-	การการท่องเที่ยวแห่งประเทศไทย (ททท.) สำนักงานนครราชสีมา
	๓. การส่งเสริมการท่องเที่ยวและยกระดับงานประเพณี ๑ เดียวในโลกสู่งาน Event ระดับประเทศ/ภูมิภาค (แห่บายศรี/ บุญกระฐูป/ แห่นาคโหด/ ตีคลีไฟ/ ผีสู้ม)	-	-	-	-	-	การการท่องเที่ยวแห่งประเทศไทย (ททท.) สำนักงานนครราชสีมา
๔๐	โครงการพัฒนากิจกรรมและแหล่งท่องเที่ยวจังหวัดบุรีรัมย์	-	-	๗๔,๐๐๐,๐๐๐	-	๗๔,๐๐๐,๐๐๐	
	๑.๑ กิจกรรมการท่องเที่ยวเชิงวัฒนธรรมยามค่ำคืนปราสาทพนมรุ้ง ปราสาทเมืองต่ำ และภูเขาไฟกระโดง	-	-	๕๙,๐๐๐,๐๐๐	-	๕๙,๐๐๐,๐๐๐	สำนักงานการท่องเที่ยวและกีฬาจังหวัดบุรีรัมย์
	๑.๒ กิจกรรม “ทางเดินนาคราชเรืองแสง” ณ ภูเขาไฟกระโดง	-	-	๑,๐๐๐,๐๐๐	-	๑,๐๐๐,๐๐๐	สำนักงานการท่องเที่ยวและกีฬาจังหวัดบุรีรัมย์
	๑.๓ กิจกรรมปรับสภาพแวดล้อมและสิ่งอำนวยความสะดวกตามหลักอารยสถาปัตยกรรมในแหล่งท่องเที่ยวเขตห้ามล่าสัตว์ป่าภูเขาไฟกระโดง (ก่อสร้างทางลาดและจุดชมวิว)	-	-	๑๔,๐๐๐,๐๐๐	-	๑๔,๐๐๐,๐๐๐	สำนักงานการท่องเที่ยวและกีฬาจังหวัดบุรีรัมย์
	- ก่อสร้างทางลาดคนพิการบริเวณจุดชมวิวหน้าองค์พระสุภัทรบพิตร (โชนบนเขา)	-	-	๓,๐๐๐,๐๐๐	-	๓,๐๐๐,๐๐๐	สำนักงานการท่องเที่ยวและกีฬาจังหวัดบุรีรัมย์
	- ก่อสร้างทางลาดคนพิการบริเวณทางเดินขึ้นสะพานแขวน (โชนกลางปากปล่องภูเขาไฟ)	-	-	๓,๐๐๐,๐๐๐	-	๓,๐๐๐,๐๐๐	สำนักงานการท่องเที่ยวและกีฬาจังหวัดบุรีรัมย์

ที่	ด้าน/ชื่อโครงการ/แผนงาน	นครราชสีมา	ชัยภูมิ	บุรีรัมย์	สุรินทร์	งบประมาณ (บาท)	หน่วยงานรับผิดชอบ
	- ก่อสร้างทางลาดเดินบริเวณช่องปะทุปากปล่องภูเขาไฟกระโดง (โซนกลางปากปล่องภูเขาไฟ)	-	-	๘,๐๐๐,๐๐๐	-	๘,๐๐๐,๐๐๐	สำนักงานการท่องเที่ยวและกีฬาจังหวัดบุรีรัมย์
๔๑	ขอประกาศเป็นพื้นที่พิเศษเพื่อการท่องเที่ยวอย่างยั่งยืน (อพท.) - Phase ๑ จำนวน ๕ อำเภอ ได้แก่ คอนสาร/ ภูเขียว/ เกษตรสมบูรณ์/ แก้งคร้อ และเมืองชัยภูมิ)	-	ข้อเสนอเชิงนโยบาย	-	-	-	หน่วยงานที่เกี่ยวข้อง องค์การบริหารการพัฒนาพื้นที่พิเศษเพื่อการท่องเที่ยวอย่างยั่งยืน (องค์การมหาชน) (อพท.)
๔๒	ขอจัดตั้ง ททท.สำนักงานชัยภูมิ	-	ข้อเสนอเชิงนโยบาย	-	-	-	หน่วยงานที่เกี่ยวข้อง ททท.
	๕. ด้านคุณภาพชีวิต	๑๑,๖๓๔,๕๖๖,๘๙๐	๒๗,๐๐๐,๐๐๐	-	-	๑๑,๖๖๑,๕๖๖,๘๙๐	
๔๓	โครงการจัดตั้งศูนย์ความเป็นเลิศยกระดับคุณภาพชีวิตผู้สูงอายุในเขตพื้นที่อีสานตอนล่าง	๘,๕๐๐,๐๐๐,๐๐๐	-	-	-	๘,๕๐๐,๐๐๐,๐๐๐	มหาวิทยาลัยเทคโนโลยีสุรนารี
๔๔	โครงการศูนย์การจัดการคาร์บอนภาคตะวันออกเฉียงเหนือ Center of Carbon Management of Northeastern Region	๗๕,๐๐๐,๐๐๐	-	-	-	๗๕,๐๐๐,๐๐๐	มหาวิทยาลัยเทคโนโลยีสุรนารี
๔๕	โครงการพัฒนาระบบบริการทางการแพทย์และสาธารณสุขให้มีศักยภาพสูงเพื่อรองรับการจัดงานมหกรรมพืชสวนโลกนครราชสีมา ปี ๒๕๗๒	๒,๖๘๓,๙๐๕,๔๙๐	-	-	-	๒,๖๘๓,๙๐๕,๔๙๐	สำนักงานสาธารณสุขจังหวัดนครราชสีมา
๔๖	โครงการพัฒนาระบบบริการทางการแพทย์ หน่วยบริการปฐมภูมิ ๘ มุมเมือง เพื่อลดความแออัดให้กับประชาชน ในเขตเมืองนครราชสีมา	๓๖๐,๗๕๗,๒๐๐	-	-	-	๓๖๐,๗๕๗,๒๐๐	สำนักงานสาธารณสุขจังหวัดนครราชสีมา
๔๗	โครงการก่อสร้างอาคารห้องชุดครอบครัว ๑๒ ยูนิต (๒๔ ห้อง) เพื่อบุคลากรโรงพยาบาลมกุฏศิรีวัน อำเภอปากช่อง จังหวัดนครราชสีมา	๑๔,๙๐๔,๒๐๐	-	-	-	๑๔,๙๐๔,๒๐๐	สำนักงานสาธารณสุขจังหวัดนครราชสีมา
	การพัฒนาเด็กและเยาวชน (เสริมสร้าง IQ และ EQ)	-	๑๐,๐๐๐,๐๐๐	-	-	๑๐,๐๐๐,๐๐๐	
๔๘	โครงการพัฒนาคุณภาพเด็กและเยาวชน (ครอบครัวชัยภูมิเข้มแข็ง)	-	๑๐,๐๐๐,๐๐๐	-	-	๑๐,๐๐๐,๐๐๐	
	๑. ส่งเสริมการตั้งครุภัณฑ์อย่างมีคุณภาพ	-	-	-	-	-	สำนักงานสาธารณสุขจังหวัดชัยภูมิ

ที่	ด้าน/ชื่อโครงการ/แผนงาน	นครราชสีมา	ชัยภูมิ	บุรีรัมย์	สุรินทร์	งบประมาณ (บาท)	หน่วยงานรับผิดชอบ
	๒. ดูแลทารกในครรภ์ฝากครรภ์ตามเกณฑ์	-	-	-	-	-	สำนักงานสาธารณสุข จังหวัดชัยภูมิ
	๓. ส่งเสริมโภชนาการแม่และเด็ก เน้นบริโภคไข่ นม จืด และเกลือไอโอดีน	-	-	-	-	-	สำนักงานสาธารณสุข จังหวัดชัยภูมิ
	๔. พัฒนาการเด็กให้เหมาะสมกับวัย	-	-	-	-	-	สำนักงานสาธารณสุข จังหวัดชัยภูมิ
	๕. ส่งเสริมทักษะการเลี้ยงดูเด็กปฐมวัย	-	-	-	-	-	สำนักงานสาธารณสุข จังหวัดชัยภูมิ
	๖. ส่งเสริมคุณภาพสถานพัฒนาเด็กปฐมวัย (๔D : Development/ Diet/ Dental/ Disease)	-	-	-	-	-	สำนักงานสาธารณสุข จังหวัดชัยภูมิ
	๗. พัฒนาครูผู้สอน/พัฒนาหลักสูตรการสอน	-	-	-	-	-	สำนักงานสาธารณสุข จังหวัดชัยภูมิ
	๘. ยกระดับมาตรฐานการศึกษา	-	-	-	-	-	สำนักงานสาธารณสุข จังหวัดชัยภูมิ
	๙. ฝ้าระวังโรคในเด็กปฐมวัย (ขาดสารไอโอดีน/ โลหิตจาง/ อ้วน-เตี้ย-ผอม)	-	-	-	-	-	สำนักงานสาธารณสุข จังหวัดชัยภูมิ
	การพัฒนาและเตรียมความพร้อมรองรับสังคมผู้สูงอายุ	-	๑๗,๐๐๐,๐๐๐	-	-	๑๗,๐๐๐,๐๐๐	
๔๙	โครงการส่งเสริมและพัฒนาคุณภาพชีวิตผู้สูงอายุ	-	๑๗,๐๐๐,๐๐๐	-	-	๑๗,๐๐๐,๐๐๐	
	(๑) พัฒนาสุขภาพจิตผู้สูงอายุและคนพิการ	-	๑๐,๐๐๐,๐๐๐	-	-	๑๐,๐๐๐,๐๐๐	สำนักงานพัฒนาสังคม และความมั่นคงของมนุษย์ จังหวัดชัยภูมิ
	(๒) โครงการปรับปรุงซ่อมแซมที่อยู่อาศัยผู้ด้อยโอกาส และผู้ยากไร้	-	๖,๐๐๐,๐๐๐	-	-	๖,๐๐๐,๐๐๐	สำนักงานพัฒนาสังคม และความมั่นคงของมนุษย์ จังหวัดชัยภูมิ
	(๓) โครงการฝึกอาชีพกลุ่มเปราะบาง	-	๑,๐๐๐,๐๐๐	-	-	๑,๐๐๐,๐๐๐	สำนักงานพัฒนาสังคม และความมั่นคงของมนุษย์ จังหวัดชัยภูมิ
รวม	โครงการ	๑๘,๖๓๗,๐๔๓,๙๑๘	๑๒,๘๖๓,๒๖๒,๐๐๐	๖,๖๗๗,๖๒๙,๐๐๐	๒,๒๙๒,๑๑๗,๙๐๐	๔๐,๔๗๐,๐๕๒,๘๑๘	

มติที่ประชุม

เห็นชอบในหลักการโครงการ ตามข้อเสนอคณะกรรมการ กรอ. กลุ่มจังหวัดฯ โดยให้จังหวัดในกลุ่มจังหวัด ได้นำไปหารือร่วมกันระหว่างหน่วยงานที่เกี่ยวข้อง และภาคเอกชน (หอการค้า สภาอุตสาหกรรมสภาอุตสาหกรรมท่องเที่ยว) เกี่ยวกับการกลั่นกรองและจัดลำดับความสำคัญของโครงการตามแนวทางการจัดทำข้อเสนอโครงการต่อการประชุมคณะรัฐมนตรีอย่างเป็นทางการนอกสถานที่ (ครม.สัญจร)

ระเบียบวาระที่ ๕

เรื่องอื่น ๆ (ถ้ามี)

- ไม่มี

ปิดการประชุม เวลา ๑๕.๓๐ น.



(ลงชื่อ)

ผู้จัดบันทึก

(ลงชื่อ)

ผู้ตรวจรายงาน ฯ

(นางสาวณัฐวรรณ ตีเจริญ)
เจ้าหน้าที่วิเคราะห์นโยบายและแผน

(นางสาวอิสริยา เคียงวิมลรัตน์)
นักวิเคราะห์นโยบายและแผนชำนาญการ



เอกสารนำเสนอเพิ่มเติม

แบบรายงานสรุปสาระสำคัญการประชุม กรอ.กลุ่มจังหวัดภาคตะวันออกเฉียงเหนือตอนล่าง ๑
ครั้งที่ ๔/๒๕๖๔

เมื่อในวันพฤหัสบดีที่ ๒๕ เมษายน ๒๕๖๗ เวลา ๑๓.๓๐ - ๑๕.๓๐ น.

ณ ห้องประชุมหลวงพ่อคุณ ปริสุทโธ ชั้น ๓ ศาลากลางจังหวัดนครราชสีมา จังหวัดนครราชสีมา

ที่	เรื่องที่ประชุม	สรุปสาระสำคัญ (โดยย่อ)	มติที่ประชุม
๑	เรื่อง รับรองรายงานการประชุมครั้งที่แล้ว (ครั้งที่ ๓/๒๕๖๗) เมื่อวันพุธที่ ๒๑ กุมภาพันธ์ ๒๕๖๗	ตรวจสอบรายงานการประชุมเมื่อคราวก่อนและรับรองรายงานการประชุม	รับรองรายงานการประชุมครั้งที่แล้ว (ครั้งที่ ๓/๒๕๖๗) เมื่อวันพุธที่ ๒๑ กุมภาพันธ์ ๒๕๖๗
๒	เรื่อง เพื่อทราบ เรื่อง แนวทางการจัดทำข้อเสนอโครงการต่อการประชุมคณะรัฐมนตรีอย่างเป็นทางการนอกสถานที่ (กรม.สัญญาจร)	แนวทางการจัดทำข้อเสนอโครงการต่อการประชุมคณะรัฐมนตรีอย่างเป็นทางการนอกสถานที่ (กรม.สัญญาจร) โดยแบ่งเป็น ๑. โครงการที่มีความพร้อมและดำเนินการแล้วเสร็จ ภายใน ๑ ปี ๒. ข้อเสนอประเด็นการพัฒนาจังหวัดและกลุ่มจังหวัดฯ ของภาคเอกชน	รับทราบ
๓	เรื่อง เพื่อพิจารณา ความคืบหน้าของโครงการก่อสร้างเส้นทางรถไฟช่วงจตุรัส - ชัยภูมิ - หนองบัวลำภู - เลย และโครงการก่อสร้างทางรถไฟช่วงนครสวรรค์ - บ้านไผ่	โครงการรถไฟสายใหม่ แผนงานกลุ่มโครงการที่สมควรได้รับการพิจารณาพื้นที่ เพื่อส่งเสริมอุตสาหกรรม การท่องเที่ยว และการเดินทาง มีแผนการดำเนินงาน ดังนี้ - ช่วง นครสวรรค์ - บ้านไผ่ (MR๕) ระยะทาง ๓๐๔. กม. / DD ปี ๒๕๕๑ / EIA ปี ๒๕๕๓ / ขออนุมัติปี ๒๕๕๔ / เวเนคืน ปี ๒๕๕๕ / ประกวดราคา ปี ๒๕๕๖ / ก่อสร้าง ปี ๒๕๕๗ - ช่วงจตุรัส-ชัยภูมิ-หนองบัวลำภู ระยะทาง ๒๓๐ กม. FS ปี ๒๕๗๕ / DD ปี ๒๕๗๖ / EIA ปี ๒๕๗๗ / ขออนุมัติปี ๒๕๗๘ / เวเนคืน ปี ๒๕๗๘ / ประกวดราคา ปี ๒๕๗๙ / ก่อสร้าง ปี ๒๕๘๐ จังหวัดชัยภูมิ จึงเสนอให้มีการทบทวนแผนการดำเนินงานดังกล่าวให้เร็วขึ้น โดย สำนักงานนโยบายและแผนการขนส่งและจราจร (สนข.) ได้เสนอว่าจะประสานไปยังกรมขนส่งทางรางและการรถไฟแห่งประเทศไทย พิจารณาทบทวนโครงการพัฒนาเส้นทางรถไฟสายใหม่	เห็นชอบตามที่สำนักงานนโยบายและแผนการขนส่งและจราจร (สนข.) เสนอ โดย สนข. จะประสานไปยังกรมขนส่งทางรางและการรถไฟแห่งประเทศไทย พิจารณาทบทวนโครงการพัฒนาเส้นทางรถไฟสายใหม่ สายจตุรัส-ชัยภูมิ-หนองบัวลำภู-เลย และเส้นทางโครงการก่อสร้างทางรถไฟสายใหม่ ช่วง นครสวรรค์-บ้านไผ่ ให้เชื่อมโยงเส้นทางผ่านอำเภอเมืองชัยภูมิ พร้อมทั้งทบทวนแผนการพัฒนาคอนกรีตพัฒนาโครงการรถไฟผ่านกลุ่มจังหวัดภาคตะวันออกเฉียงเหนือ

ที่	เรื่องที่ประชุม	สรุปสาระสำคัญ (โดยย่อ)	มติที่ประชุม
			<p>ตอนล่าง ๑ จากเดิม โครงการรถไฟสายใหม่ เป็น รถไฟความเร็วสูง เพื่อ เป็นไปตามความต้องการ ของประชาชนในพื้นที่ จังหวัดชัยภูมิและกลุ่ม จังหวัดภาค ตะวันออกเฉียงเหนือ ตอนล่าง ๑</p>
๔	<p>เรื่อง เพื่อพิจารณา เรื่อง การเตรียมความพร้อมยื่น ข้อเสนอโครงการ/แผนงานประกอบการ เสนอการประชุมคณะรัฐมนตรีอย่างเป็นทางการ นอกระบบที่ (กรม.สัญญา) ของ กลุ่มจังหวัดภาคตะวันออกเฉียงเหนือ ตอนล่าง ๑</p>	<p>ขอรับการสนับสนุน จำนวน ๕ ด้าน ดังนี้</p> <ol style="list-style-type: none"> ๑) ด้านเกษตรและแหล่งน้ำเพื่อการเกษตรและ แหล่งน้ำ เพื่อการอุปโภค บริโภค จำนวน ๒๑ โครงการ ๒๓,๗๑๗,๕๒๗,๒๒๘ บาท ๒) ด้านโครงสร้างพื้นฐาน จำนวน ๗ โครงการ ๓,๕๖๕,๖๕๘,๗๐๐ บาท ๓) ด้านอุตสาหกรรม การค้าการลงทุน และ การค้าชายแดน จำนวน ๖ โครงการ ๗๙๓,๐๐๐,๐๐๐ บาท ๔) ด้านการท่องเที่ยว จำนวน ๘ โครงการ ๘๓๒,๓๐๐,๐๐๐ บาท ๕) ด้านคุณภาพชีวิต จำนวน ๗ โครงการ ๑๑,๖๖๑,๕๖๖,๘๙๐ บาท <p>รวมทั้งสิ้น ๔๙ โครงการ ๔๐,๔๗๐,๐๕๒,๘๑๘ บาท</p>	<p>เห็นชอบใน หลักการโครงการ ตาม ข้อเสนอคณะกรรมการ กรอ. กลุ่มจังหวัดฯ โดยให้จังหวัดใน กลุ่มจังหวัด ได้นำไปหารือ ร่วมกันระหว่างหน่วยงานที่ เกี่ยวข้อง และภาคเอกชน (หอการค้า สภา อุตสาหกรรม สภา อุตสาหกรรมท่องเที่ยว) เกี่ยวกับการกลั่นกรองและ จัดลำดับความสำคัญของ โครงการตามแนวทางการ จัดทำข้อเสนอโครงการต่อ การประชุมคณะรัฐมนตรี อย่างเป็นทางการนอก สถานที่ (กรม.สัญญา)</p>
๕	เรื่อง อื่นๆ -	ไม่มี	ไม่มี

หมายเหตุ : ๑. ให้จังหวัด/กลุ่มจังหวัด รายงานตามแบบ กรอ. ๑ ภายหลังจากการประชุม กรอ.จังหวัด/กลุ่มจังหวัด ทุกเดือน

๒. ให้จัดทำแบบรายงานสรุปสาระสำคัญการประชุมฯ ส่งไปยังกระทรวงมหาดไทย ทาง E-mail :
jpp_9999@yahoo.co.th อีกทางหนึ่งด้วย โดยจัดทำใน Microsoft Word ใช้รูปแบบตัวพิมพ์ไทยสารบรรณ (Th
sarabun PSK) ขนาด ๑๖ พอยท์



การประชุมคณะกรรมการร่วมภาครัฐและเอกชนเพื่อแก้ไขปัญหาทางเศรษฐกิจ (กรอ.)
กลุ่มจังหวัดภาคตะวันออกเฉียงเหนือตอนล่าง 1
ครั้งที่ 4/2567

วันพฤหัสบดีที่ 25 เมษายน 2567 เวลา 13.30 น. ณ ห้องประชุมหลวงพ่อกุณ ชั้น 3 ศาลากลางจังหวัดนครราชสีมา



ระเบียบวาระที่ 1

ประธานแจ้งให้ที่ประชุมทราบ



ระเบียบวาระที่ 2

รับรองรายงานการประชุมครั้งที่ 3/2567



ระเบียบวาระที่ 3

เรื่อง เพื่อทราบ



**3.1 ความคืบหน้าของโครงการก่อสร้างเส้นทางรถไฟช่วงจตุรัส – ชัยภูมิ –
หนองบัวลำภู – เลย และโครงการก่อสร้างทางรถไฟช่วงนครสวรรค์ – บ้านไผ่
โดย ผู้แทนจากกรมการขนส่งทางราง ผู้แทนจากการรถไฟแห่งประเทศไทย และ
ผู้แทนจากสำนักงานนโยบายและแผนการขนส่งและจราจร**



ระเบียบวาระที่ 3

3.2 เรื่อง แนวทางการจัดทำข้อเสนอโครงการต่อการประชุมคณะรัฐมนตรี
อย่างเป็นทางการนอกสถานที่ (क्रम.สัญจร)

แนวทางการจัดทำข้อเสนอโครงการ

1. โครงการที่มีความพร้อมและดำเนินการแล้วเสร็จ ภายใน 1 ปี

จังหวัดละ 50 ล้านบาท
กลุ่มจังหวัด 50 ล้านบาท
รวมพื้นที่กลุ่มจังหวัดภาคตะวันออกเฉียงเหนือ
ตอนล่าง 1
มีกรอบวงเงินสนับสนุนทั้งสิ้น 250 ล้านบาท

โดยโครงการที่จังหวัด กลุ่มจังหวัดเสนอ จะต้อง
(1) สอดคล้องกับแนวทางการพัฒนาที่กำหนด
(2) มีความพร้อม สามารถดำเนินการได้ทันที
(3) มีผลประโยชน์ที่คาดว่าจะได้รับอย่างเป็น
รูปธรรม

แนวทางการจัดทำข้อเสนอโครงการ

2. ข้อเสนอประเด็นการพัฒนาจังหวัดและกลุ่มจังหวัดฯ ของภาคเอกชน

โครงการที่ภาคเอกชนเสนอ เพื่อขับเคลื่อนการ
พัฒนา/แก้ไขปัญหา/ เพิ่มศักยภาพของพื้นที่

โครงการที่ภาคเอกชนเสนอ เพื่อขับเคลื่อนการ
พัฒนา/แก้ไขปัญหา/ เพิ่มศักยภาพของพื้นที่

- จัดลำดับความสำคัญ โดยให้โครงการที่สามารถ
ดำเนินการภายในได้ 1 ปี เป็นลำดับแรก

- ไม่ซ้ำซ้อน

- ส่วนราชการส่วนกลางที่รับผิดชอบรับทราบ



ระเบียบวาระที่ 4

เรื่อง เพื่อพิจารณา



แผนพัฒนากลุ่มจังหวัด พ.ศ. 2566-2570 (ฉบับทบทวน)

เป้าหมายการพัฒนา : ศูนย์กลางของเกษตรอุตสาหกรรม ท่องเที่ยวเชิงสร้างสรรค์ อารยธรรมขอม การค้าชายแดน ผลิตภัณฑ์ใหม่ และสังคมเป็นสุข สู่การพัฒนาเศรษฐกิจอย่างยั่งยืน

ประเด็นการพัฒนาของกลุ่มจังหวัด



การพัฒนาขีดความสามารถเกษตร
อุตสาหกรรมครบวงจร



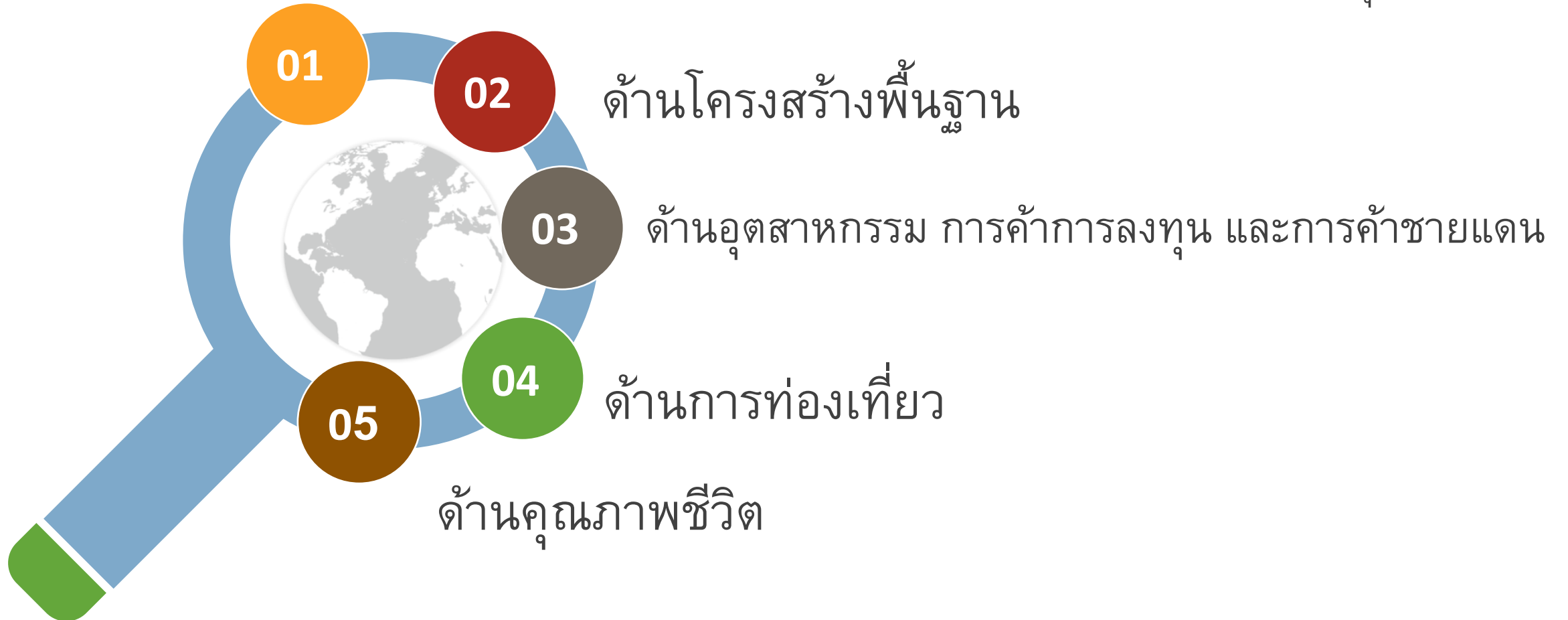
การพัฒนาอุตสาหกรรมการท่องเที่ยว
การค้าชายแดน และผลิตภัณฑ์ใหม่



ยกระดับการพัฒนาคุณภาพชีวิต

โดยนำเสนอเป็นประเด็นพัฒนาสำคัญ 5 ด้าน

ด้านส่งเสริมการเกษตร และแหล่งน้ำเพื่อการเกษตร และแหล่งน้ำเพื่อการอุปโภค บริโภค



การเสนอโครงการจังหวัด กลุ่มจังหวัด

หน่วย : ล้านบาท

ด้าน	นครราชสีมา		ชัยภูมิ		บุรีรัมย์		สุรินทร์		รวมกลุ่ม	
	โครงการ	ลป.	โครงการ	ลป.	โครงการ	ลป.	โครงการ	ลป.	โครงการ	ลป.
เกษตร แหล่งน้ำเกษตร แหล่งน้ำอุปโภค บริโภค	11	5,389.85	3	9,977.96	4	6,561.63	2	2,038.00	18	23,967.44
โครงสร้างพื้นฐาน	2	177.54	2	3,000.00	1	34.00	2	254.12	7	3,465.66
อุตสาหกรรม การค้าการ ลงทุน และการค้า ชายแดน	1	700.00	3	76.00	1	8.00	-	-	5	784.00
ท่องเที่ยว	3	716.00	2	42.30	1	74.00	-	-	6	832.30
คุณภาพชีวิต	5	11,634.57	4	27.00	-	-	-	-	9	11,661.57
รวม	22	18,617.96	14	13,123.26	7	6,677.63	4	2,292.12	47	40,710.97



ระเบียบวาระที่ 3

จังหวัดนครราชสีมา และกลุ่มจังหวัด
รอบเพื่อทราบ

จ.นครราชสีมา / กลุ่มจังหวัด

ลำดับ	โครงการ	งบประมาณ	หน่วยงานที่รับผิดชอบ
ด้านเกษตร แหล่งน้ำเกษตร แหล่งน้ำอุปโภค บริโภค			
1	โครงการพัฒนาลุ่มน้ำลำเชียงไกร (ตอนบน) อำเภอด่านขุนทด อำเภอโนนไทย จังหวัดนครราชสีมา จำนวน 57 รายการ	1,079,000,00	โครงการชลประทาน นครราชสีมา
2	โครงการพัฒนาลำจักราช อำเภอหนองบุญมาก และอำเภอจักราช จังหวัดนครราชสีมา จำนวน 11 รายการ	348,000,000	โครงการชลประทาน นครราชสีมา
3	โครงการพัฒนาลำตะคอง จังหวัดนครราชสีมา จำนวน 22 รายการ	3,258,020,000	โครงการส่งน้ำและบำรุงรักษาลำตะคอง
4	โครงการปรับปรุงคลองส่งน้ำและระบบกระจายน้ำ จำนวน 3 รายการ	25,000,000	สำนักงานจัดรูปที่ดินและจัดระบบน้ำเพื่อเกษตรกรรมที่ 17 กรมชลประทาน
5	โครงการอนุรักษ์ฟื้นฟูแหล่งน้ำพร้อมระบบกระจายน้ำด้วยพลังงานแสงอาทิตย์จำนวน 1 รายการ	50,000,000	สำนักงานทรัพยากรน้ำที่ 5

จ.นครราชสีมา / กลุ่มจังหวัด

ลำดับ	โครงการ	งบประมาณ	หน่วยงานที่รับผิดชอบ
ด้านเกษตร แหล่งน้ำเกษตร แหล่งน้ำอุปโภค บริโภค			
6	โครงการก่อสร้างเขื่อนป้องกันตลิ่ง จำนวน 1 รายการ	4,257,600	อบต.ลำพระเนียง อำเภอโนนแดง
7	โครงการขุดลอกและก่อสร้างบล็อกคอนเวิร์ส จำนวน 5 รายการ	12,123,000	อบต.ในพื้นที่ อ.ห้วยแถลง อ.ขามทะเลสอ อ.ชุมพวง
8	โครงการพัฒนาระบบประปา จำนวน 3 รายการ	78,292,000	เทศบาลนครนครราชสีมา อบต.ห้วยแคน อำเภอห้วยแถลง
9	โครงการยกระดับการผลิตและเพิ่มมูลค่าสินค้าเกษตรมูลค่าสูง จังหวัดนครราชสีมา จำนวน 7 กิจกรรม	50,160,128	สนง.เกษตร สนง.ปศุสัตว์ ศูนย์วิจัย และพัฒนาการเกษตรนครราชสีมา ศูนย์เมล็ดพันธุ์ข้าววนนครราชสีมา
10	โครงการยกระดับโรงงานต้นแบบนวัตกรรมอาหารครบวงจร (ภาคตะวันออกเฉียงเหนือตอนล่าง)	185,000,000	มหาวิทยาลัยเทคโนโลยีสุรนารี
11	โครงการอีสานวาทีวสุ่ครัวโลก	300,000,000	มหาวิทยาลัยเทคโนโลยีสุรนารี

จ.นครราชสีมา / กลุ่มจังหวัด

ลำดับ	โครงการ	งบประมาณ	หน่วยงานที่รับผิดชอบ
ด้านโครงสร้างพื้นฐาน			
12	โครงการพัฒนาเส้นทางคมนาคมและการขนส่ง จำนวน 37 รายการ	167,679,800	อบต. ไชยเขต อ.ห้วยแถลง อ.โนนแดง อ.วังน้ำเขียว อ.โชคชัย อ.ด่านขุนทด อ.ขามทะเลสอ และอำเภอแก้งสนามนาง
13	โครงการติดตั้งไฟฟ้าส่องสว่างเส้นทางสัญจร จำนวน 1 รายการ	9,861,000	อบต.ห้วยแคน อำเภอห้วยแถลง
ด้านอุตสาหกรรม การค้าการลงทุน และการค้าชายแดน			
14	โครงการจัดสร้างศูนย์ประชุมและนิทรรศการ	700,000,000	สภาอุตสาหกรรมจังหวัดนครราชสีมา
ด้านท่องเที่ยว			
15	โครงการพัฒนาพื้นที่เขาใหญ่เป็น Blue Zone แห่งที่ 6 ของโลก	500,000,000	สภาอุตสาหกรรมท่องเที่ยวจังหวัดนครราชสีมา
16	โครงการ ปรับปรุงภูมิทัศน์และพัฒนาระบบโครงสร้างพื้นฐานเพื่อสนับสนุนการท่องเที่ยวเชิงนิเวศ บริเวณพื้นที่เขาเขื่อนล้น ตำบลคลองไผ่ อำเภอสีคิ้ว จังหวัดนครราชสีมา (Sky Walk บริเวณพื้นที่เขาเขื่อนล้น)	150,000,000	สำนักงานการท่องเที่ยวและกีฬา จังหวัดนครราชสีมา

จ.นครราชสีมา / กลุ่มจังหวัด

ลำดับ	โครงการ	งบประมาณ	หน่วยงานที่รับผิดชอบ
17	Triple Heritage Ring Road (1) เพิ่มศักยภาพการแข่งขันผู้ประกอบการตามเส้นทาง 3 มรดกโลก (6 ลป.) (2) พัฒนาโครงสร้างพื้นฐานตามเส้นทาง 3 มรดกโลก (50 ลป.) (3) การถ่ายทำภาพยนตร์ในพื้นที่ 3 มรดกโลก (Film Industry In Korat) (10 ลป.)	66,000,0000 (เพิ่งได้รับแจ้ง)	- หอการค้าจังหวัด - สำนักงานท่องเที่ยวและกีฬาจังหวัด - สำนักงานทางหลวงที่ 10 - แขวงทางหลวงชนบท
ด้านคุณภาพชีวิต			
18	โครงการจัดตั้งศูนย์ความเป็นเลิศยกระดับคุณภาพชีวิตผู้สูงอายุในเขตพื้นที่อีสานตอนล่าง	8,500,000,000	
19	โครงการศูนย์การจัดการคาร์บอนภาคตะวันออกเฉียงเหนือ Center of Carbon Management of Northeastern Region	75,000,000	
20	โครงการพัฒนาระบบบริการทางการแพทย์และสาธารณสุขให้มีศักยภาพสูงเพื่อรองรับการจัดงานมหกรรมพืชสวนโลกนครราชสีมา ปี 2572	2,683,905,490	
21	โครงการพัฒนาระบบบริการทางการแพทย์ หน่วยบริการปฐมภูมิ 8 มุมเมืองเพื่อลดความแออัดให้กับประชาชน ในเขตเมืองนครราชสีมา	360,757,200	
22	โครงการก่อสร้างอาคารห้องชุดครอบครัว 12 ยูนิต (24 ห้อง) เพื่อบุคลากรโรงพยาบาลมกุฏศิรีวัน อำเภอปากช่อง จังหวัดนครราชสีมา	14,904,200	



ระเบียบวาระที่ 3

เรื่อง เพื่อทราบ

จังหวัดชัยภูมิ

จ.ชัยภูมิ

ลำดับ	โครงการ	งบประมาณ	หน่วยงานที่รับผิดชอบ
ด้านเกษตร แหล่งน้ำเกษตร แหล่งน้ำอุปโภค บริโภค			
1	โครงการบรรเทาอุทกภัยเมืองชัยภูมิ	3,440,000,000	สำนักงานก่อสร้างชลประทานขนาดกลางที่ 6
2	โครงการพัฒนาแหล่งน้ำรองรับการเติบโตทางเศรษฐกิจ 25 รายการ (เป็นข้อเสนอเชิงนโยบาย 1 รายการ)	5,981,500,000	สำนักงานก่อสร้างชลประทานขนาดกลางที่ 6 โครงการชลประทานชัยภูมิ โครงการส่งน้ำและบำรุงรักษาพรม – เขียว โครงการส่งน้ำและบำรุงรักษาชีบน สำนักงานโยธาธิการและผังเมืองจังหวัดชัยภูมิ
3	โครงการยกระดับสินค้าเกษตรมูลค่าสูง เพิ่มขีดความสามารถการแข่งขัน	296,462,000	โครงการชลประทานชัยภูมิ สำนักงานพลังงานจังหวัดชัยภูมิ สำนักงานเกษตรจังหวัดชัยภูมิ สำนักงานประมงจังหวัดชัยภูมิ สำนักงานปศุสัตว์จังหวัดชัยภูมิ ศูนย์หม่อนไหมเฉลิมพระเกียรติฯ ชัยภูมิ สำนักงานพาณิชย์จังหวัดชัยภูมิ

จ.ชัยภูมิ

ลำดับ	โครงการ	งบประมาณ	หน่วยงานที่รับผิดชอบ
ด้านโครงสร้างพื้นฐาน			
4	โครงการยกระดับมาตรฐานเส้นทางคมนาคมสายหลัก (ขยายช่องทางจราจรถนนสายหลัก ให้เป็น 4 ช่องจราจร ตลอดสายทาง)	3,000,000,000	แขวงทางหลวงชัยภูมิ
5	โครงการศึกษาความเหมาะสม และการสำรวจออกแบบเพื่อปรับปรุงและยกระดับระบบคมนาคมขนส่งและโลจิสติกส์ <ul style="list-style-type: none"> - 1. ก่อสร้างถนนเลี่ยงเมืองชัยภูมิ (Bypass) รวมระยะทาง 52 กม. - 2. ก่อสร้างรถไฟ สายจัตุรัส - ชัยภูมิ - หนองบัวลำภู - เลย (ทบทวนศึกษาใหม่) - 3. เสนอ MR เชื่อม M62 ตัดหา M4 - 4. เสนอ MR เชื่อม M41 ตัดหา M2 - 5. รถไฟ ต.โพนทอง - บัวใหญ่ - เชื่อมรถไฟความเร็วสูง - 6. ก่อสร้างรถไฟ สายนครสวรรค์ - บ้านไผ่ 		แขวงทางหลวงชัยภูมิ การรถไฟแห่งประเทศไทย การทางพิเศษแห่งประเทศไทย การรถไฟแห่งประเทศไทย
ด้านอุตสาหกรรม การค้าการลงทุน และการค้าชายแดน			
6	โครงการการพัฒนาผลิตภัณฑ์สร้างสรรค์ของฝากของที่ระลึกจังหวัดชัยภูมิ	สนับสนุนเชิงนโยบาย	สำนักงานพัฒนาชุมชนจังหวัดชัยภูมิ

จ.ชัยภูมิ

ลำดับ	โครงการ	งบประมาณ	หน่วยงานที่รับผิดชอบ
ด้านอุตสาหกรรม การค้าการลงทุน และการค้าชายแดน			
7	โครงการยกระดับมาตรฐานผลิตภัณฑ์ชุมชนอย่างครบวงจร	20,000,000	สำนักงานพัฒนาชุมชนจังหวัดชัยภูมิ
8	โครงการ Smart Economy	56,000,000	องค์การบริหารส่วนจังหวัดชัยภูมิ
ด้านท่องเที่ยว			
9	โครงการเพิ่มศักยภาพแหล่งท่องเที่ยว และพัฒนา Land Mark จังหวัดชัยภูมิ	42,300,000	เขตรักษาพันธุ์สัตว์ป่าภูเขียว และจังหวัดชัยภูมิ
10	โครงการส่งเสริมด้านการตลาดการท่องเที่ยว	(ยังไม่ระบุงบประมาณ)	การท่องเที่ยวแห่งประเทศไทย (ททท.) สำนักงานนครราชสีมา
ด้านคุณภาพชีวิต			
11	โครงการพัฒนาคุณภาพเด็กและเยาวชน (ครอบครัวชัยภูมิเข้มแข็ง)	10,000,000	สำนักงานสาธารณสุขจังหวัดชัยภูมิ

จ.ชัยภูมิ

ลำดับ	โครงการ	งบประมาณ	หน่วยงานที่รับผิดชอบ
ด้านคุณภาพชีวิต			
12	โครงการส่งเสริมและพัฒนาคุณภาพชีวิตผู้สูงอายุ	10,000,000	สำนักงานพัฒนาสังคมและความมั่นคงของมนุษย์จังหวัดชัยภูมิ
13	โครงการปรับปรุงซ่อมแซมที่อยู่อาศัยผู้ด้อยโอกาสและผู้ยากไร้	6,000,000	สำนักงานพัฒนาสังคมและความมั่นคงของมนุษย์จังหวัดชัยภูมิ
14	โครงการฝึกอาชีพกลุ่มเปราะบาง	1,000,000	สำนักงานพัฒนาสังคมและความมั่นคงของมนุษย์จังหวัดชัยภูมิ



ระเบียบวาระที่ 3

เรื่อง เพื่อทราบ

จังหวัดบุรีรัมย์

จ.บุรีรัมย์

ลำดับ	โครงการ	งบประมาณ	หน่วยงานที่รับผิดชอบ
ด้านเกษตร แหล่งน้ำเกษตร แหล่งน้ำอุปโภค บริโภค			
1	โครงการพัฒนาแหล่งน้ำรองรับการขยายตัวพื้นที่เขตเศรษฐกิจ - 1. กิจกรรมเสริมสร้างconfidenceด้านน้ำพื้นที่เศรษฐกิจเมืองบุรีรัมย์ 8 รายการ - 2. กิจกรรมพัฒนาแหล่งน้ำสนับสนุนพื้นที่เศรษฐกิจ 21 รายการ	4,127,000,000	โครงการชลประทานบุรีรัมย์
2	โครงการพัฒนาแหล่งน้ำในกลุ่มน้ำลำปะเทีย กลุ่มน้ำลำตะโค่ง บรรเทาปัญหาภัยแล้งและอุทกภัยพื้นที่จังหวัดบุรีรัมย์ - 1. โครงการพัฒนากลุ่มน้ำลำปะเทีย 26 รายการ - 2. โครงการพัฒนากลุ่มน้ำตะโค่ง 44 รายการ	1,783,432,000	โครงการชลประทานบุรีรัมย์
3	โครงการ งานขยายเขตจำหน่ายน้ำเพื่อเพิ่มประสิทธิภาพการให้บริการ สถานพยาบาลทางราชการ, โรงพยาบาลบุรีรัมย์ ๒, ศูนย์ราชการจังหวัดบุรีรัมย์ เพื่อรองรับการเจริญเติบโตและการพัฒนาทางเศรษฐกิจในพื้นที่ ตำบลเสม็ด อำเภอเมืองบุรีรัมย์ จังหวัดบุรีรัมย์	26,964,000	สำนักงานการประปาส่วนภูมิภาค สาขาบุรีรัมย์

จ.บุรีรัมย์

ลำดับ	โครงการ	งบประมาณ	หน่วยงานที่รับผิดชอบ
ด้านเกษตร แหล่งน้ำเกษตร แหล่งน้ำอุปโภค บริโภค			
4	โครงการงานก่อสร้างปรับปรุงขยายการประปาส่วนภูมิภาค สาขาบุรีรัมย์	624,233,000	สำนักงานการประปาส่วนภูมิภาค สาขาบุรีรัมย์
ด้านโครงสร้างพื้นฐาน			
5	โครงการก่อสร้างขยายถนนลาดยางแอสฟัลติกคอกกรีด ทางหลวงหมายเลข 2445 ตอนบุรีรัมย์ - แสลงโทน ตำบลแสลงโทน อำเภอประโคนชัย จังหวัดบุรีรัมย์ ระยะทาง 0.745 กิโลเมตร	34,000,000	แขวงทางหลวงบุรีรัมย์
ด้านอุตสาหกรรม การค้าการลงทุน และการค้าชายแดน			
6	การส่งเสริมและการพัฒนาตลาดการค้าชายแดน	8,000,000	สำนักงานพาณิชย์จังหวัดบุรีรัมย์

จ.บุรีรัมย์

ลำดับ	โครงการ	งบประมาณ	หน่วยงานที่รับผิดชอบ
ด้านท่องเที่ยว			
7	<p>โครงการพัฒนากิจกรรมและแหล่งท่องเที่ยวจังหวัดบุรีรัมย์</p> <ul style="list-style-type: none"> - 1. กิจกรรมการท่องเที่ยวเชิงวัฒนธรรมยามค่ำคืน ปราสาทพนมรุ้ง ปราสาทเมืองต่ำ และภูเขาไฟกระโดง - 2. กิจกรรม “ทางเดินนาคราชเรืองแสง” ณ ภูเขาไฟกระโดง - 3. กิจกรรมปรับสภาพแวดล้อมและสิ่งอำนวยความสะดวกตามหลักอารยสถาปัตย์ในแหล่งท่องเที่ยวเขตห้ามล่าสัตว์ป่าภูเขาไฟกระโดง (ก่อสร้างทางลาดและจุดชมวิว) 	<p>74,000,000</p>	<p>สำนักงานการท่องเที่ยวและกีฬาจังหวัดบุรีรัมย์</p>



ระเบียบวาระที่ 3

เรื่อง เพื่อทราบ

จังหวัดสุรินทร์

จ.สุรินทร์

ลำดับ	โครงการ	งบประมาณ	หน่วยงานที่รับผิดชอบ
ด้านเกษตร แหล่งน้ำเกษตร แหล่งน้ำอุปโภค บริโภค			
1	โครงการเพิ่มประสิทธิภาพการเก็บกักน้ำอ่างเก็บน้ำห้วยเสนง จังหวัดสุรินทร์ จำนวน 6 รายการ	1,048,000,000	สำนักงานก่อสร้างชลประทานขนาดกลางที่ 8 กองพัฒนาแหล่งน้ำขนาดกลาง กรมชลประทาน
2	โครงการฝายท่าตูม ตำบลโพนครก อำเภอท่าตูม จังหวัดสุรินทร์ จำนวน 2 รายการ	990,000,000	สำนักงานก่อสร้างชลประทานขนาดกลางที่ 8 กองพัฒนาแหล่งน้ำขนาดกลาง กรมชลประทาน
ด้านโครงสร้างพื้นฐาน			
3	โครงการการพัฒนาสนามบินเชิงพาณิชย์จังหวัดสุรินทร์	-	สำนักงานการบินพลเรือนแห่งประเทศไทย และกรมท่าอากาศยาน กระทรวงคมนาคม
4	โครงการก่อสร้างด่านพรมแดนช่องจอม พร้อมสิ่งปลูกสร้างประกอบ ตำบลด่าน อำเภอกาบเชิง จังหวัดสุรินทร์	254,117,900	กรมศุลกากร กระทรวงการคลัง

สรุปการเสนอในภาพรวมกลุ่มจังหวัด

จำแนกตามการขอรับสนับสนุนงบประมาณ - ขอรับการสนับสนุนเชิงนโยบาย

ประเภท	จำนวน (โครงการ)	งบประมาณ (ล้านบาท)
ขอรับงบประมาณ	46	40,710.97
ขอรับการสนับสนุนเชิงนโยบาย	1	-
รวมทั้งสิ้น	47	40,710.97

หมายเหตุ : การขอรับสนับสนุนเชิงนโยบายที่จ.ชัยภูมิ 1 โครงการ
และ 1 รายการ



ระเบียบวาระที่ 5

เรื่อง อื่นๆ



จบการนำเสนอ

Thank you

สำนักบริหารยุทธศาสตร์กลุ่มจังหวัดภาคตะวันออกเฉียงเหนือตอนล่าง 1



กรมการขนส่งทางราง
Department of Rail Transport



การประชุมคณะกรรมการร่วมภาครัฐ
และเอกชนเพื่อแก้ไขปัญหา
ทางเศรษฐกิจ (กรอ.)
กลุ่มจังหวัดภาคตะวันออกเฉียงเหนือ
ตอนล่าง 1 ครั้งที่ 4/2567
ผ่านระบบ Webex

วันที่ 25 เมษายน 2567



www.drt.go.th



Youtube Channel : กรมการขนส่งทางราง



Facebook : กรมการขนส่งทางราง

แผนการพัฒนาโครงข่ายรถไฟที่พาดผ่านกลุ่มจังหวัดภาคตะวันออกเฉียงเหนือตอนล่าง 1

โครงการรถไฟทางคู่

อยู่ระหว่างก่อสร้าง

★	ช่วงมาบตาพาด-ชุมทางถนนจิระ	132 กม. สัญญา 1 (มาบตาพาด-คลองขนานจิตร) อยู่ระหว่างก่อสร้าง ความคืบหน้างาน 96.310% (มี.ค. 67)
		สัญญา 2 (คลองขนานจิตร-ชุมทางถนนจิระ) อยู่ระหว่างปรับปรุงแบบก่อสร้าง
		สัญญา 3 (อุโมงค์รถไฟ) อยู่ระหว่างก่อสร้าง ความคืบหน้างาน 98.188% (มี.ค. 67)

แผนงานระยะเร่งด่วน (ปี พ.ศ. 2566-2570)

3	ช่วงชุมทางถนนจิระ-อุบลราชธานี	308 กม. การรถไฟแห่งประเทศไทยอยู่ระหว่างประมวลผลเพื่อเสนอเรื่องไปยังกระทรวงคมนาคม
---	-------------------------------	--

โครงการรถไฟสายใหม่

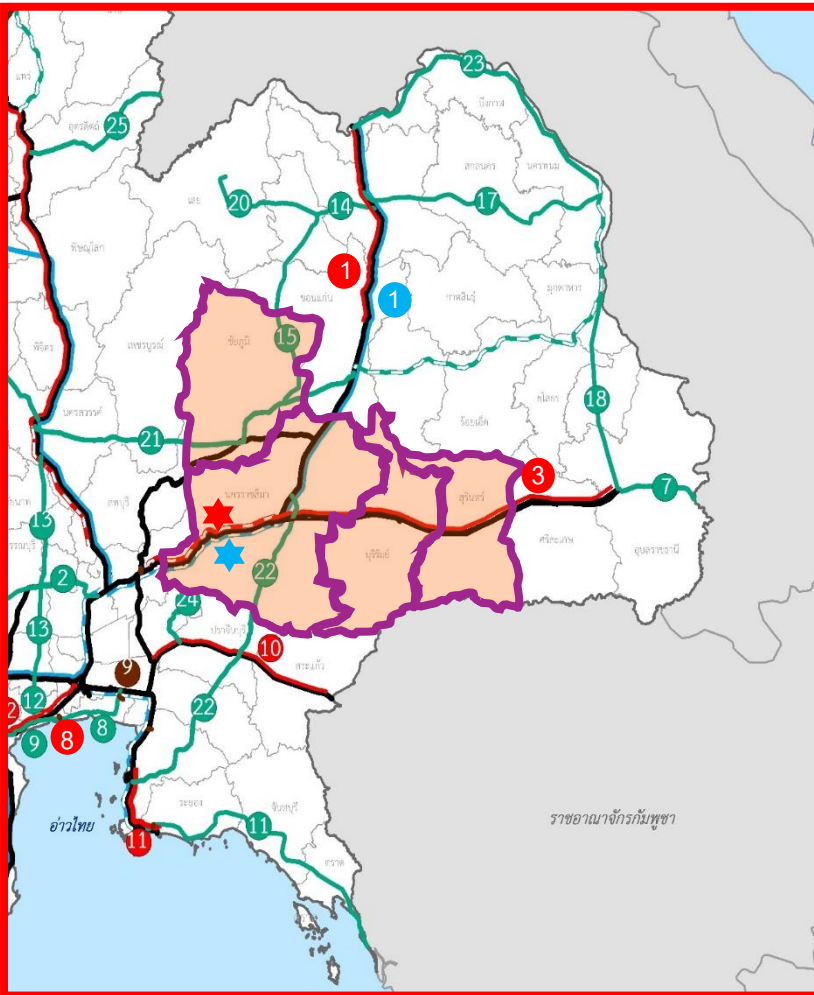
แผนงานกลุ่มโครงการที่สมควรได้รับการพิจารณาพื้นที่ เพื่อส่งเสริมอุตสาหกรรม การท่องเที่ยว และการเดินทาง

21	ช่วงนครสวรรค์-บ้านไผ่ (MR5)	304 กม. DD ปี 81 EIA ปี 83 ขออนุมัติ ปี 84 เวนคืน ปี 85 ประทวงราคา ปี 86 ก่อสร้างปี 87
15	ช่วงจตุรัส-ชัยภูมิ-หนองบัวลำภู	230 กม. FS ปี 75 DD ปี 76 EIA ปี 77 ขออนุมัติ ปี 78 เวนคืน ปี 78 ประทวงราคา ปี 79 ก่อสร้างปี 80
22	ช่วงศรีราชา-ปราจีนบุรี-โนนสูง (MR2)	299 กม. FS ปี 83 DD ปี 84 EIA ปี 85 ขออนุมัติ ปี 86 เวนคืน ปี 86 ประทวงราคา ปี 87 ก่อสร้างปี 88

โครงการรถไฟความเร็วสูง

แผนงานระยะเร่งด่วน (ปี พ.ศ. 2566-2570)

1	กรุงเทพฯ-นครราชสีมา-หนองคาย ระยะที่ 2 (ช่วงนครราชสีมา-หนองคาย)	355 กม. ที่ประชุมคณะกรรมการรถไฟแห่งประเทศไทยมีมติอนุมัติดำเนินโครงการก่อสร้าง เมื่อวันที่ 18 เมษายน 2567 ซึ่งการรถไฟแห่งประเทศไทยจะเสนอเรื่องดังกล่าวไปยังกระทรวงคมนาคมเพื่อพิจารณาเสนอที่ประชุมคณะรัฐมนตรีต่อไป
---	--	--



โครงการรถไฟความเร็วสูง

อยู่ระหว่างก่อสร้าง

★	กรุงเทพฯ-นครราชสีมา-หนองคาย ระยะที่ 1 (ช่วงกรุงเทพฯ-นครราชสีมา)	256 กม.
	งานโยธา 14 สัญญา มีความคืบหน้างาน 32.310% (มี.ค. 67)	
	งานระบบ 1 สัญญา มีความคืบหน้างาน 0.200% (มี.ค. 67)	

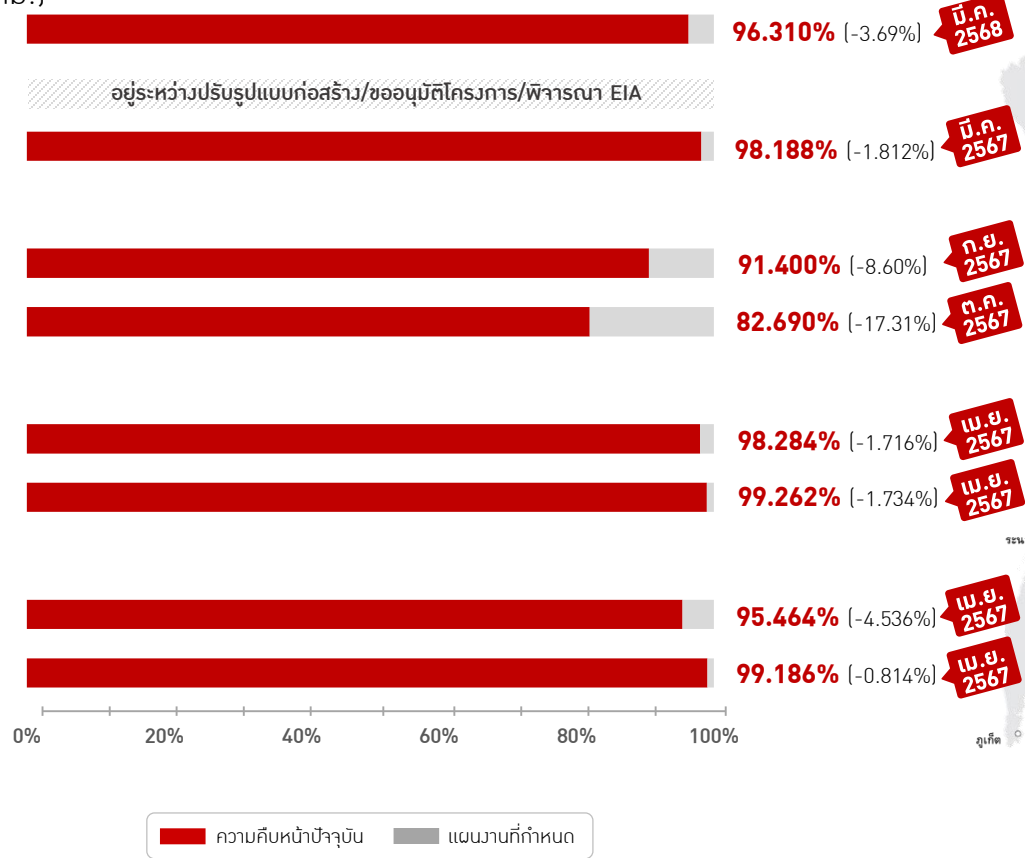


ทางคู่ ระยะที่ 1

อยู่ระหว่างก่อสร้าง 4 โครงการ 613 กม.

สถานะ ปี.ค. 2567

- 1** **มาบกะเบา-ชุมทางถนนจิระ (132 กม.)**
 สัญญา 1 มาบกะเบา-คลองขนานจิตร
 เริ่มวันที่ 1 ก.พ. 2561 ระยะเวลา 48 เดือน
 สัญญา 2 คลองขนานจิตร-ชุมทางถนนจิระ
 สัญญา 3 อุโมงค์รถไฟ
 เริ่มวันที่ 1 ก.ค. 2561 ระยะเวลา 42 เดือน
- 2** **ลพบุรี-ปากน้ำโพ (145 กม.)**
 สัญญา 1 บ้านกล้วย-โคกกระเทียม
 เริ่มวันที่ 15 มิ.ย. 2561 ระยะเวลา 48 เดือน
 สัญญา 2 ท่าแค-ปากน้ำโพ
 เริ่มวันที่ 1 ก.พ. 2561 ระยะเวลา 36 เดือน
- 3** **นครปฐม-หัวหิน (169 กม.)**
 สัญญา 1 นครปฐม-หนองปลาไหล
 เริ่มวันที่ 1 ก.พ. 2561 ระยะเวลา 36 เดือน
 สัญญา 2 หนองปลาไหล-หัวหิน
 เริ่มวันที่ 1 ก.พ. 2561 ระยะเวลา 36 เดือน
- 4** **ประจวบคีรีขันธ์-ชุมพร (167 กม.)**
 สัญญา 1 ประจวบคีรีขันธ์-บางสะพานน้อย
 เริ่มวันที่ 1 ก.พ. 2561 ระยะเวลา 33 เดือน
 สัญญา 2 บางสะพานน้อย-ชุมพร
 เริ่มวันที่ 1 ก.พ. 2561 ระยะเวลา 36 เดือน



อุโมงค์รถไฟยาวที่สุดในประเทศไทย
 (ช่วงมาบกะเบา-ชุมทางถนนจิระ-สัญญา 3 อุโมงค์รถไฟ)
 ความยาวประมาณ 5.20 กม.



ทางรถไฟยกระดับสูงที่สุดในประเทศไทย
 (ช่วงมาบกะเบา-คลองขนานจิตร)
 จุดสูงสุด 48-50 ม.



ทางรถไฟยกระดับที่ยาวที่สุดในประเทศไทย
 (ช่วงบ้านกล้วย-โคกกระเทียม)
 ระยะทางรวม 29 กม.



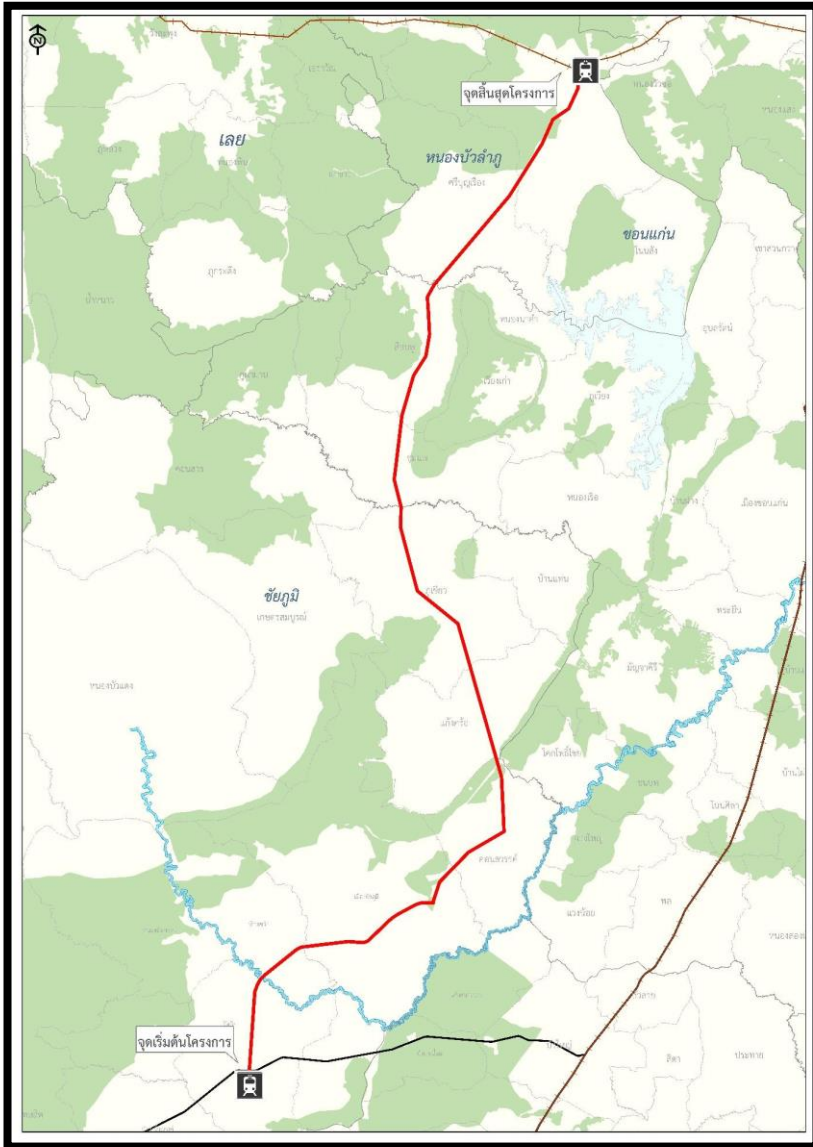
สะพานรถไฟคานชิงแห่งแรกและแห่งเดียวในประเทศไทย
 (ช่วงนครปฐม-หนองปลาไหล)



สถานีหัวหินใหม่ สถานีสโกลีติกตอเรียแห่งเดียวในประเทศไทย
 (ช่วงหนองปลาไหล-หัวหิน)

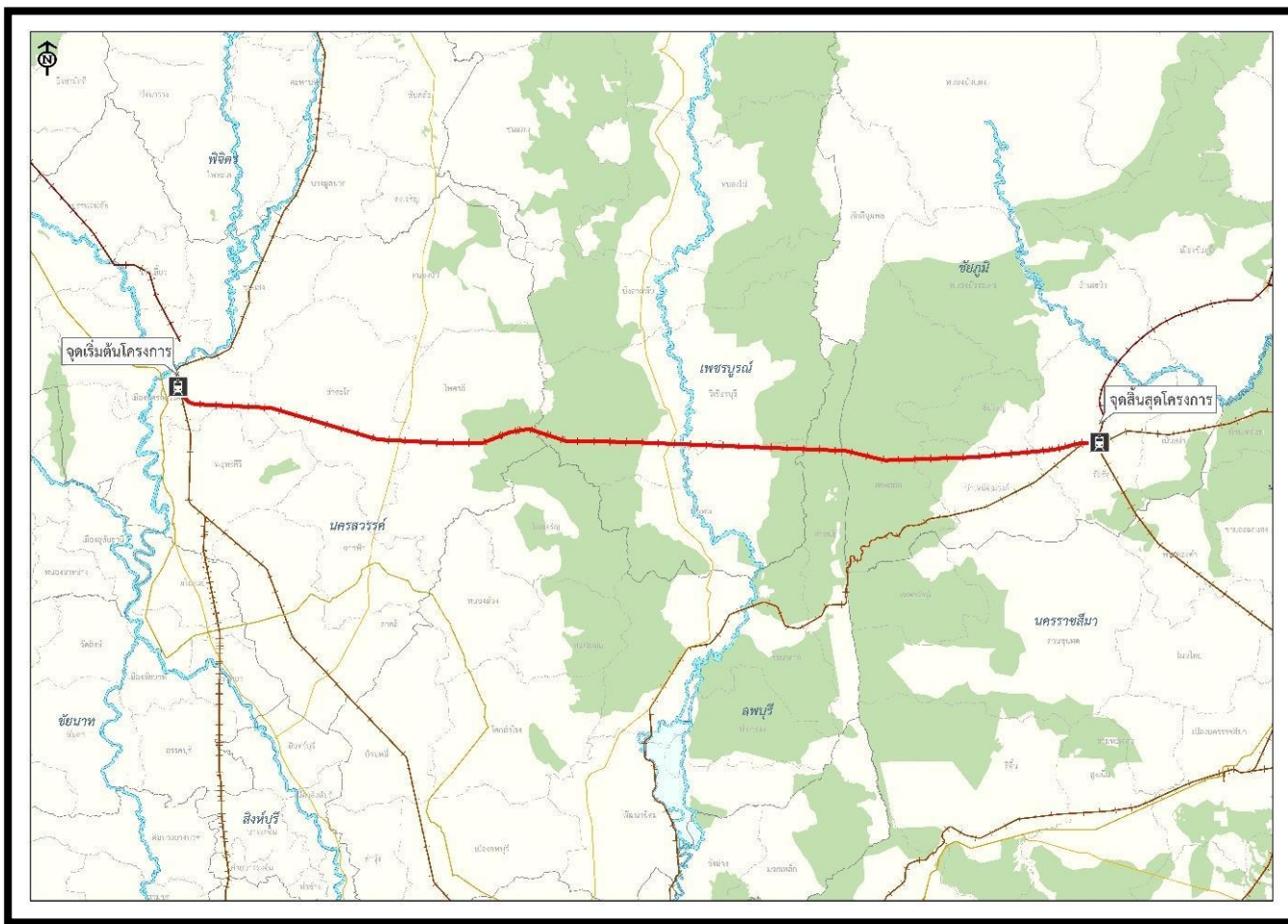
■ ความคืบหน้าปัจจุบัน ■ แผนงานที่กำหนด

โครงการรถไฟสายใหม่ ช่วงจตุรัส-ชัยภูมิ-หนองบัวลำภู



- ประเภททางรถไฟ:** ทางคู่ / ขนาดทาง 1.000 เมตร
- ระยะทาง:** 230 กม.
- แผนการดำเนินงาน:** แผนงานกลุ่มโครงการที่สมควรได้รับการพิจารณาพื้นที่ เพื่อส่งเสริมอุตสาหกรรม การท่องเที่ยว และการเดินทาง
- EIRR:** 8.12 %
- FIRR:** -0.73 %
- สถานะ:** ศึกษาความเหมาะสมแล้ว เมื่อปี 2558

โครงการรถไฟสายใหม่ ช่วงนครสวรรค์-บ้านไผ่ (MR5)



ประเภททางรถไฟ: ทางคู่ / ขนาดทาง 1.000 เมตร

ระยะทาง: 304 กม.

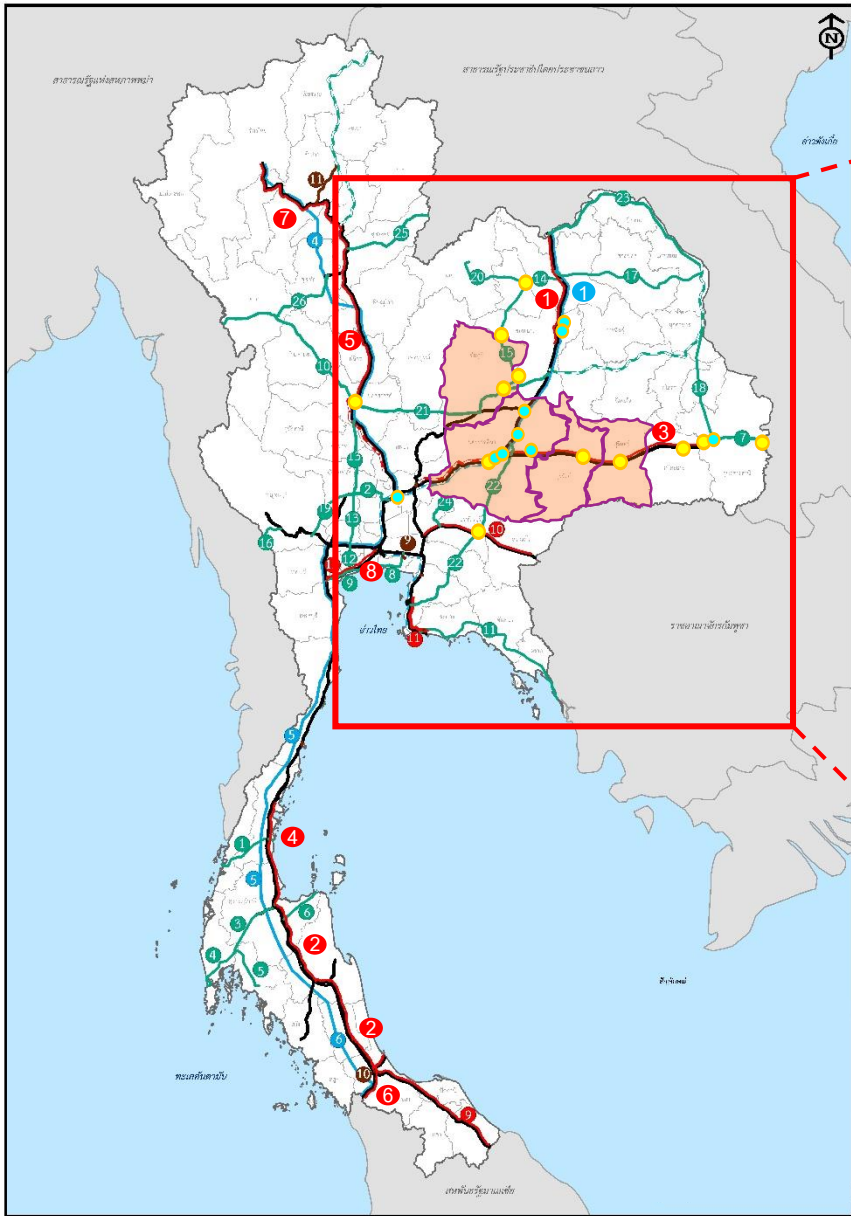
แผนการดำเนินงาน: แผนงานกลุ่มโครงการที่สมควรได้รับการพิจารณาพื้นที่ เพื่อส่งเสริมอุตสาหกรรม การท่องเที่ยว และการเดินทาง

EIRR: 17.37 %

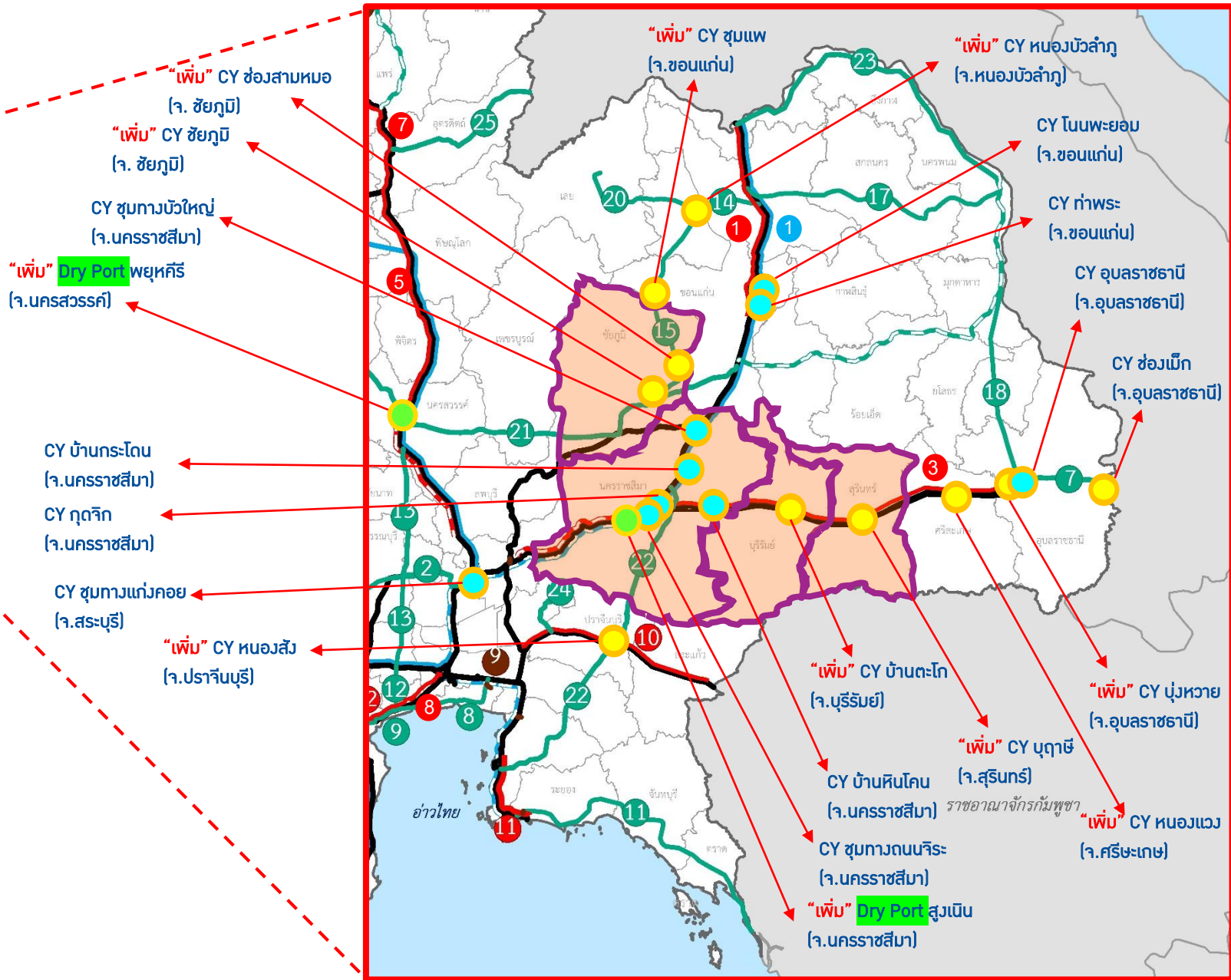
FIRR: -2.72 %

สถานะ: ศึกษาความเหมาะสมแล้ว เมื่อปี 2562

โครงข่ายรถไฟที่พาดผ่านกลุ่มจังหวัดภาคตะวันออกเฉียงเหนือตอนล่าง 1



กลุ่มจังหวัดภาคตะวันออกเฉียงเหนือตอนล่าง 1
 จุดบริการขนถ่ายสินค้า ปีปัจจุบัน
 จุดบริการขนถ่ายสินค้า อนาคต





กรมการขนส่งทางราง
Department of Rail Transport

ประชุมคณะกรรมการร่วมภาครัฐและเอกชนเพื่อพัฒนาและแก้ไขปัญหาทางเศรษฐกิจ (กรอ.) กลุ่มจังหวัดภาคตะวันออกเฉียงเหนือตอนล่าง 1 ครั้งที่ 4/2567

ระเบียบวาระที่ 3 เรื่องเพื่อทราบ

- โครงการก่อสร้างรถไฟสายใหม่ ช่วงจตุรัส-ชัยภูมิ-หนองบัวลำภู-เลย
- โครงการก่อสร้างรถไฟสายใหม่ ช่วงนครสวรรค์ – บ้านไผ่

โครงการพัฒนาเส้นทางรถไฟ สายจัตรัส-ชัยภูมิ-หนองบัวลำภู-เลย

ข้อเสนอแนะในการพัฒนาโครงการเป็นขั้นตอน
(Stage of Construction)

พัฒนาเป็นลำดับแรก

สายจัตรัส-ชัยภูมิ-หนองบัวลำภู-เลย

พัฒนาเป็นลำดับสอง

สาย ลำนารายณ์-เพชรบูรณ์-หล่มเก่า

พัฒนาเป็นลำดับสุดท้าย

สาย หล่มเก่า-วังสะพุง

1. ลักษณะโครงการ

- ก่อสร้างรถไฟทางเดี่ยว ระยะทางประมาณ 333 กม. ในพื้นที่ จ.ชัยภูมิ จ.เลย และหนองบัวลำภู
- มีสถานี 30 สถานี
- มีย่านกองเก็บตู้สินค้า (CY) 6 แห่ง
- ที่สถานีชัยภูมิ สถานีช่องสามหมอ (ชัยภูมิ) สถานีชุมแพ (ขอนแก่น)
- สถานีเมืองใหม่ (หนองบัวลำภู) สถานีนาเหล่า (หนองบัวลำภู) และสถานีเลย
- เวนคินที่ดิน (เขตทางกว้าง 80 เมตร) ประมาณ 17,000 ไร่

2. มูลค่าโครงการ 86,852.61 ล้านบาท

- ค่าเวนคินที่ดินและอสังหาริมทรัพย์ 1,040.16 ล้านบาท
- ค่าก่อสร้าง 81,189.95 ล้านบาท
- ค่าจ้างที่ปรึกษาควบคุมงานก่อสร้าง 4,622.50 ล้านบาท

3. สถานะโครงการ

- รฟท. ศึกษาความเหมาะสมของโครงการแล้วเสร็จเมื่อปี 58
- รฟท. วางแผนของบประมาณเพื่อดำเนินการให้สอดคล้องกับแผนการพัฒนา R-MAP ตามขั้นตอนต่อไป (เตรียมเสนอของบประมาณปี 69)

โครงการก่อสร้างทางรถไฟสายใหม่ ช่วงนครสวรรค์-บ้านไผ่

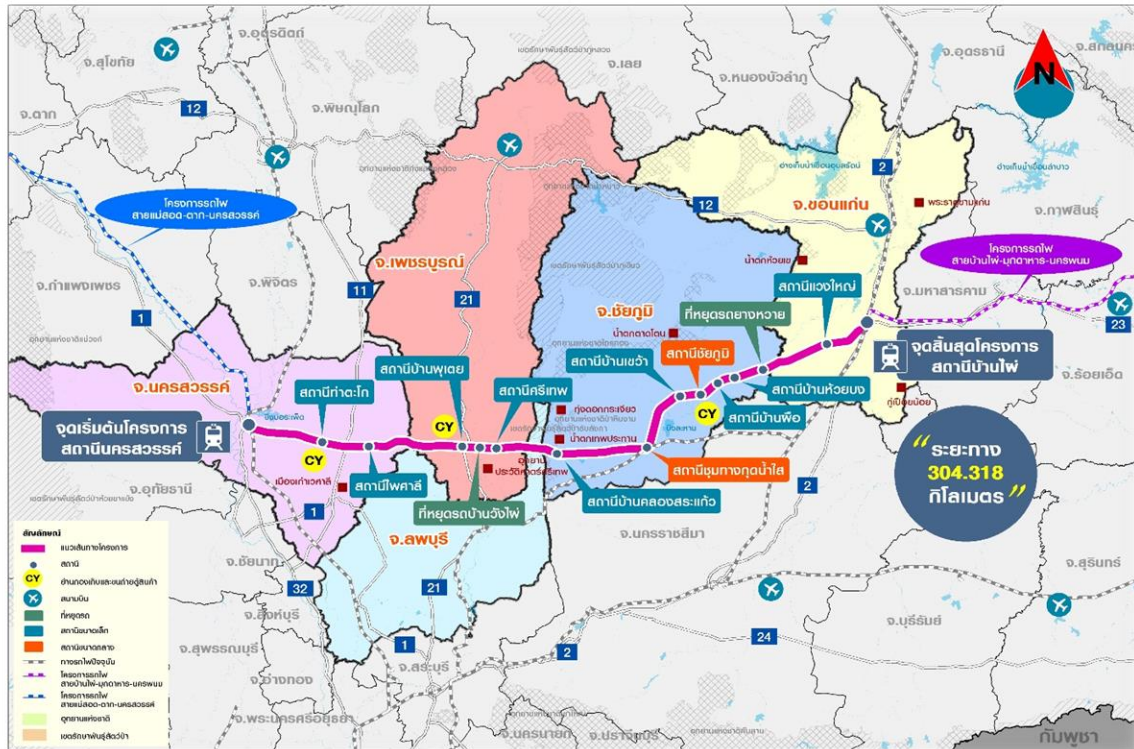
1. ลักษณะโครงการ

- ก่อสร้างรถไฟทางเดี่ยว ระยะทางประมาณ 304 กม. ในพื้นที่ จ.นครสวรรค์ เพชรบูรณ์ ชัยภูมิ และขอนแก่น
- มีสถานี 15 สถานี
- มี CY รวม 3 แห่ง ที่สถานีหัวถนน(ท่าตะโก) (นครสวรรค์) สถานีบ้านพุดเตย (เพชรบูรณ์) สถานีชัยภูมิ (ชัยภูมิ)
- เวนคืนที่ดินประมาณ 10,214 ไร่ (เขตทางกว้าง 50 เมตร)

2. มูลค่าโครงการ 41,849 ล้านบาท

3. สถานะโครงการ

- รฟท. ศึกษาความเหมาะสมแล้วเสร็จ เมื่อปี 63 (ค่า EIRR = 16.85%)
- รฟท. เตรียมเสนอของบประมาณปี 69 เพื่อสำรวจออกแบบรายละเอียด และจัดทำรายงานการประเมินผลกระทบสิ่งแวดล้อม EIA



โครงการก่อสร้างทางรถไฟเชื่อมตะวันออก-ตะวันตก (East-West Corridor)



เส้นทางรถไฟ สายนครสวรรค์-กำแพงเพชร-ตาก-แม่สอด

- ศึกษาความเหมาะสมแล้วเสร็จ กรกฎาคม 2558
- สำรอง ออกแบบรายละเอียดแล้วเสร็จ มีนาคม 2565
- จัดทำรายงานการประเมินผลกระทบสิ่งแวดล้อม อยู่ระหว่างเสนอ สผ. พิจารณา
- EIRR 13.47
- มูลค่าการก่อสร้างประมาณ 108,498.74 ล้านบาท

เส้นทางรถไฟ สายบ้านไผ่-นครพนม

- ออกแบบรายละเอียดแล้วเสร็จ ตุลาคม 2557
- อนุมัติโครงการโดย ครม. พฤษภาคม 2562
- EIRR 13.49
- มูลค่าการก่อสร้างประมาณ 66,848 ล้านบาท

โครงการก่อสร้างทางรถไฟ สายบ้านไผ่-มหาสารคาม-ร้อยเอ็ด-มุกดาหาร-นครพนม

1. ลักษณะโครงการ

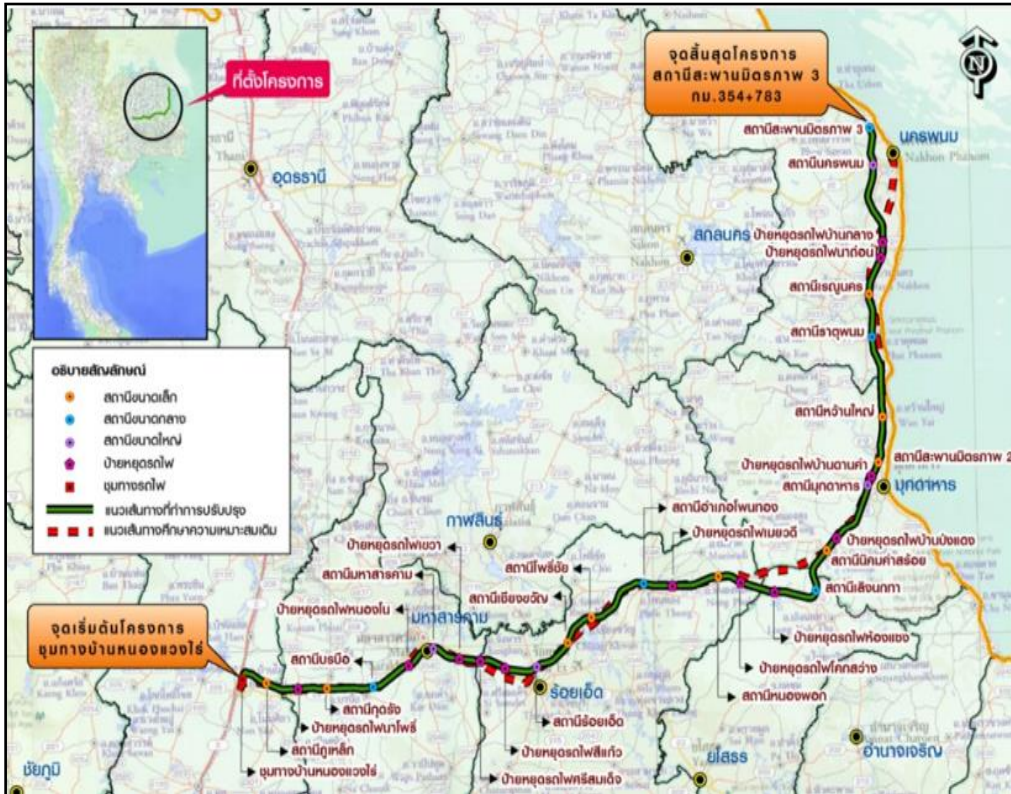
- ก่อสร้างรถไฟทางคู่ ระยะทางประมาณ 355 กม.
- ในพื้นที่ จ. ขอนแก่น มหาสารคาม ร้อยเอ็ด ยโสธร มุกดาหาร และนครพนม
- มีสถานี 30 สถานี (18 สถานี 12 ที่หยุดรถ) และ 1 ชุมทางรถไฟ
- มีย่านกองเก็บตู้สินค้า (CY) 3 แห่ง ที่สถานีร้อยเอ็ด
- สถานีสะพานมิตรภาพ 2 (มุกดาหาร) และสถานีสะพานมิตรภาพ 3 (นครพนม)
- ลานบรรทุกสินค้าจำนวน 3 แห่ง ที่สถานีภูเหล็ก(ขอนแก่น) สถานีมหาสารคาม และสถานีอำเภอโพนทอง(ร้อยเอ็ด)
- เวทีดินที่คืน (เขตทางกว้าง 80 เมตร) ประมาณ 17,449 ไร่

2. มูลค่าโครงการ 66,848.33 ล้านบาท

- ค่าเวนคืนที่ดินและอสังหาริมทรัพย์ 10,080.33 ล้านบาท
- ค่าก่อสร้าง 55,462.00 ล้านบาท
- ค่าจ้างที่ปรึกษาควบคุมงานก่อสร้าง 1,131.00 ล้านบาท

3. สถานะโครงการ

- กรม. อนุมัติดำเนินโครงการ เมื่อ 28 พ.ค. 62
- กก.วล. เห็นชอบรายงาน EIA เมื่อ 30 เม.ย. 63
- พ.ร.ฎ. เวทีดินประกาศใช้ เมื่อวันที่ 15 ก.ย. 64
- อยู่ระหว่างการเวนคืนที่ดินและอสังหาริมทรัพย์
- ลงนามสัญญาจ้างก่อสร้าง เมื่อวันที่ 29 ธ.ค. 65
- เริ่มงานก่อสร้างเมื่อ มี.ค. 66 ตามแผนงานจะก่อสร้างแล้วเสร็จในปี 70



โครงการก่อสร้างทางรถไฟ สายนครสวรรค์-กำแพงเพชร-ตาก-แม่สอด



1. ลักษณะโครงการ

- ก่อสร้างรถไฟทางคู่ ระยะทางประมาณ 250.02 กม. ในพื้นที่ จ. นครสวรรค์ กำแพงเพชร และตาก แบ่งการก่อสร้างเป็น 2 ช่วง ช่วงที่ 1 จาก จ. นครสวรรค์-อ.เมือง จ. ตาก 183 กม. ช่วงที่ 2 จาก อ.เมือง-อ.แม่สอด จ.ตาก 67.02 กม.
- มีสถานี 27 สถานี (ช่วงที่ 1 มี 23 สถานี ช่วงที่ 2 มี 4 สถานี)
- มี CY 4 แห่ง ที่สถานีเจริญผล สถานีหนองปลิง (นครสวรรค์) สถานีหนองบัวใต้ (ตาก) และที่สถานีแม่สอด(ตาก)
- เวนคืนที่ดินประมาณ 9,838 ไร่ (เขตทางกว้าง 50 เมตร)

2. มูลค่าโครงการ 108,498.74 ล้านบาท

- ค่าจ้างที่ปรึกษาสำรวจสั่งหาปริมาณเพื่อเวนคืน 112.50 ล้านบาท
- ค่าเวนคืนที่ดินและสั่งหาปริมาณ 3,895.20 ล้านบาท
- ค่าจ้างที่ปรึกษาจัดการประกวดราคา 15.00 ล้านบาท
- ค่าก่อสร้าง 101,918.61 ล้านบาท
- ค่าจ้างที่ปรึกษาควบคุมงานก่อสร้าง 2,557.43 ล้านบาท

3. สถานะโครงการ

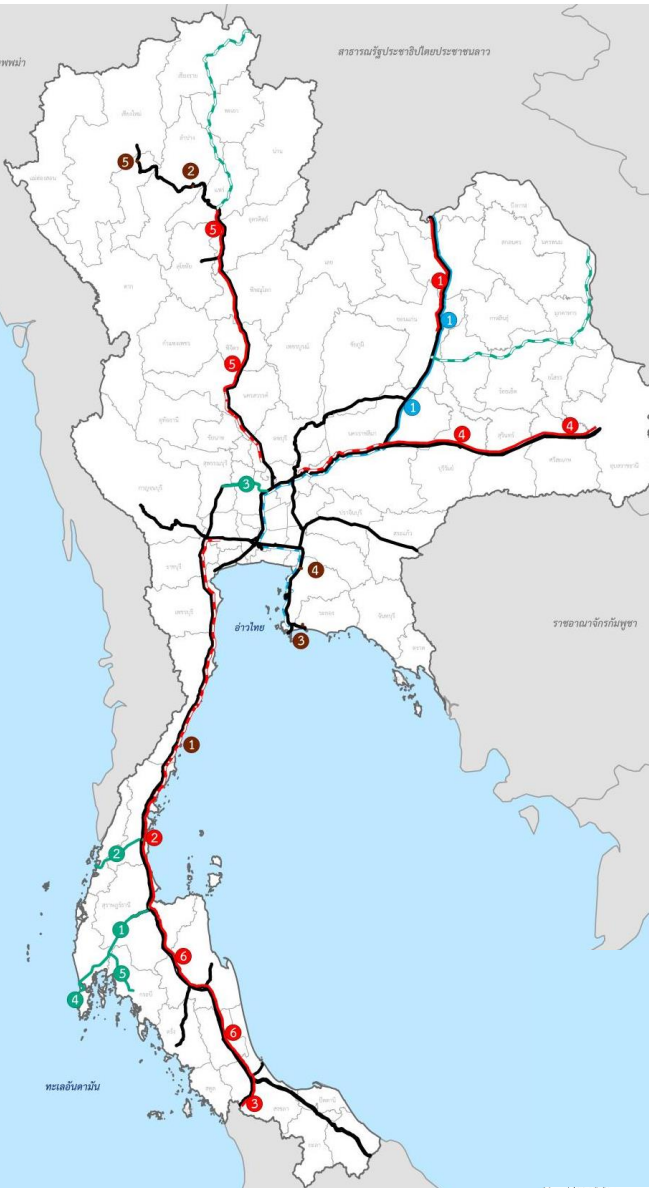
- รฟท. ดำรวจออกแบบรายละเอียดแล้วเสร็จ เมื่อ มี.ค.65
- รายงาน EIA อยู่ระหว่างเสนอ สผ. พิจารณา



กรมการขนส่งทางราง

ศึกษาความเป็นไปได้ในการ **พัฒนาโครงข่ายรถไฟ**
ให้ครอบคลุมและเชื่อมโยงพื้นที่ทั่วประเทศและรองรับ
การขนส่งต่อเนื่องหลายรูปแบบได้อย่างไร้รอยต่อ



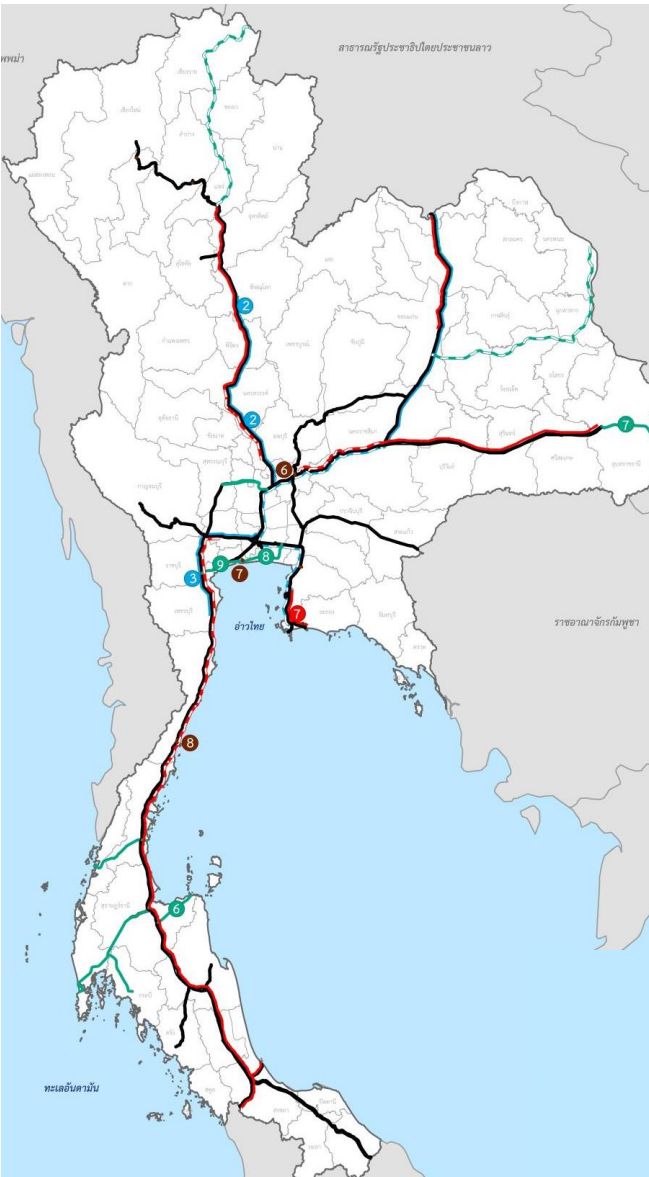


สัญลักษณ์	
●	ลำดับแผนงานการพัฒนาทางคู ในโครงข่ายทางรถไฟปัจจุบัน
●	ลำดับแผนงานการพัฒนาโครงข่าย ความเร็วสูง
●	ลำดับแผนงานการพัฒนาทางรถไฟ สายใหม่
●	แผนงานการพัฒนาทางรถไฟเชื่อมต่อ นิคมอุตสาหกรรม/แหล่งอุตสาหกรรม
	แผนงานการพัฒนาทางคูในโครงข่าย ทางรถไฟปัจจุบันอยู่ระหว่างการ ก่อสร้าง
	แผนงานการพัฒนาโครงข่ายความเร็วสูง อยู่ระหว่างการก่อสร้าง
	แผนงานการพัฒนาโครงข่ายสายใหม่ อยู่ระหว่างการก่อสร้าง
	โครงข่ายรถไฟสายปัจจุบัน
	แผนงานการพัฒนาทางคูในโครงข่าย รถไฟปัจจุบัน
	แผนงานการพัฒนาโครงข่ายความเร็วสูง
	แผนงานการพัฒนาทางรถไฟสายใหม่
	แผนงานการพัฒนาทางรถไฟเชื่อมต่อ นิคมอุตสาหกรรม/แหล่งอุตสาหกรรม
	ขอบเขตจังหวัด

สรุปแผนงานการพัฒนาโครงข่ายทางรถไฟ

แผนงานระยะเร่งด่วน (พ.ศ. 2566-2570)

ลำดับที่	แผนงานโครงการ	ระยะทางรวม (กม.)	มูลค่าลงทุนโครงการ (ล้านบาท)
โครงการรถไฟทางคู่ จำนวน 6 โครงการ			
1	ช่วงขอนแก่น-หนองคาย	167	29,748
2	ช่วงชุมพร-สุราษฎร์ธานี	168	24,294
3	ช่วงชุมทางหาดใหญ่-ปาดังเบซาร์	45	6,662
4	ช่วงชุมทางถนนจิระ-อุบลราชธานี	308	37,527
5	ช่วงปากน้ำโพ-เด่นชัย	281	62,860
6	ช่วงสุราษฎร์ธานี-ชุมทางหาดใหญ่-สงขลา	321	57,375
รวม		1,290	218,466
โครงการรถไฟความเร็วสูง จำนวน 1 โครงการ			
1	ช่วงนครราชสีมา-หนองคาย	355	252,348
รวม		355	252,348
โครงการรถไฟสายใหม่ จำนวน 5 โครงการ			
1	ช่วงสุราษฎร์ธานี-พังงา-ท่าปูน	158	28,857
2	ช่วงชุมพร-ระนอง (MR8-Landbridge)	91	48,112
3	ช่วงสุพรรณบุรี-นครหลวง-ชุมทางบ้านภาชี	68	21,840
4	ช่วงท่าปูน-ท่าอากาศยานนานาชาติภูเก็ต (MR9)	18	14,712
5	ช่วงทับปุด-กระบุรี	68	17,201
รวม		403	130,721
โครงการพัฒนาทางรถไฟเชื่อมต่อนิคมอุตสาหกรรม/แหล่งอุตสาหกรรม 5 โครงการ			
1	เขตอุตสาหกรรมหลักของกลุ่มสหวิริยาส์คอินดัสตรี ช่วงสถานีนำผักขวง และ SSI's Distribution Hub กับ SSI's Logistics Terminal.	2.4	399
2	นิคมอุตสาหกรรมสีเขียวสำหรับสินค้าเกษตรและอาหาร กฟผ. แม่เมาะ ระยะที่ 1 : ช่วงสถานีแม่เมาะ - CY กฟผ.แม่ เมาะ	2	80
3	นิคมอุตสาหกรรม WHA ตะวันออก ระยอง	3	690
4	นิคมอุตสาหกรรมอมตะซิตี้ ชลบุรี	5	1,071
5	นิคมอุตสาหกรรมเวิร์คส์ ลำพูน	2	1,021
รวม		14.4	3,261
รวมแผนงานระยะเร่งด่วน (พ.ศ.2566-2570)		2,062	604,796

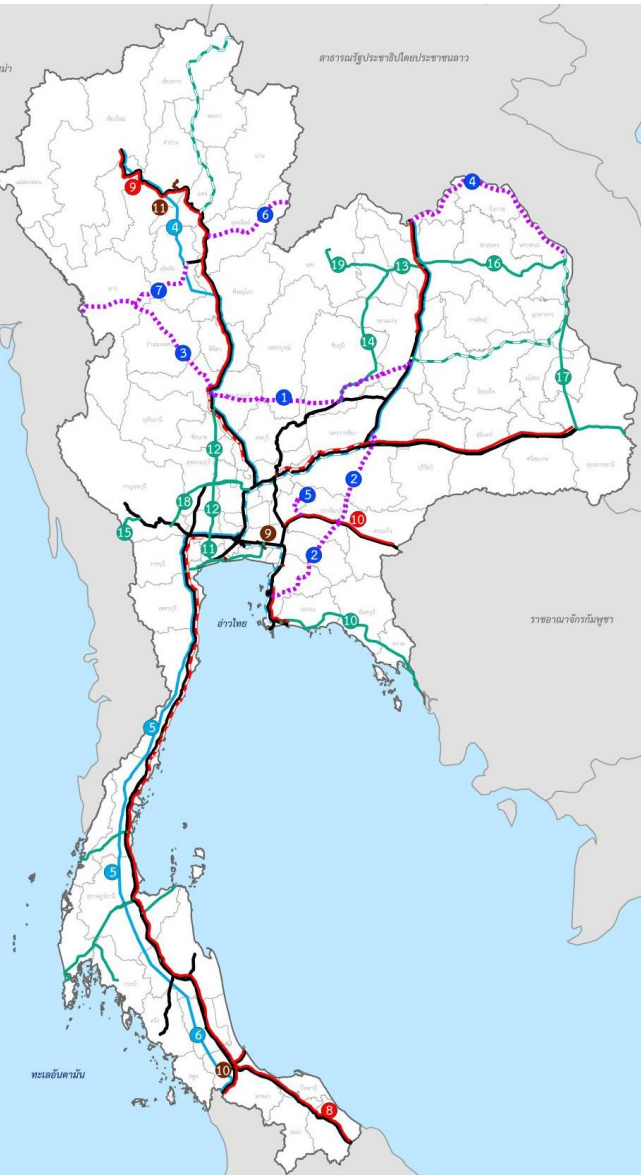


สัญลักษณ์	
●	ลำดับแผนงานการพัฒนาทางคู ในโครงข่ายทางรถไฟปัจจุบัน
●	ลำดับแผนงานการพัฒนาโครงข่าย ความเร็วสูง
●	ลำดับแผนงานการพัฒนาทางรถไฟ สายใหม่
●	แผนงานการพัฒนาทางรถไฟเชื่อมต่อ นิคมอุตสาหกรรม/แหล่งอุตสาหกรรม
	แผนงานการพัฒนาทางคูในโครงข่าย ทางรถไฟปัจจุบันอยู่ระหว่างการ ก่อสร้าง
	แผนงานการพัฒนาโครงข่ายความเร็วสูง อยู่ระหว่างการก่อสร้าง
	แผนงานการพัฒนาทางรถไฟสายใหม่ อยู่ระหว่างการก่อสร้าง
	โครงข่ายทางรถไฟสายปัจจุบัน
	แผนงานการพัฒนาทางคูในโครงข่าย รถไฟปัจจุบัน
	แผนงานการพัฒนาโครงข่ายความเร็วสูง
	แผนงานการพัฒนาทางรถไฟสายใหม่
	แผนงานการพัฒนาทางรถไฟเชื่อมต่อ นิคมอุตสาหกรรม/แหล่งอุตสาหกรรม
	ขอบเขตจังหวัด

สรุปแผนงานการพัฒนาโครงข่ายทางรถไฟ

แผนระยะกลาง (พ.ศ.2571-2575)

ลำดับที่	แผนงานโครงการ	ระยะทางรวม (กม.)	มูลค่าลงทุนโครงการ (ล้านบาท)
โครงการรถไฟทางคู่ จำนวน 1 โครงการ			
7	ช่วงชุมทางศรีราชา-มาบตาพุด	70	10,472
รวม		70	10,472
โครงการรถไฟความเร็วสูง จำนวน 2 โครงการ			
2	ช่วงกรุงเทพฯ-พิษณุโลก	380	276,606
3	ช่วงกรุงเทพฯ-หัวหิน	211	102,090
รวม		591	378,696
โครงการรถไฟสายใหม่ จำนวน 4 โครงการ			
6	ช่วงสุราษฎร์ธานี-ดอนสัก	78	19,240
7	ช่วงอุบลราชธานี –ด่านช่องเม็ก (MR5)	87	15,009
8	ช่วงกรุงเทพฯ และปริมณฑลด้านใต้ ลาดกระบัง- สมุทรสาคร (MR10)	90	88,734
9	ช่วงกรุงเทพฯ และปริมณฑลด้านใต้ฝั่งตะวันตก สมุทรสาคร- ปากท่อ (MR10)	42	48,438
รวม		297	171,420
โครงการพัฒนาทางรถไฟเชื่อมต่อนิคมอุตสาหกรรม/แหล่งอุตสาหกรรม 3 โครงการ			
6	นิคมอุตสาหกรรมแก่งคอย	5.1	1,749
7	นิคมอุตสาหกรรมสินสาคร	6	3,791
8	เขตอุตสาหกรรมเหล็กของกลุ่มสหวิริยาสตีลอินดิस्टรี ระยะ ที่ 2 : ช่วงนาฝักขวง – เขตอุตสาหกรรมเหล็กสหวิริยาฯ - ท่าเรือประจวบ	8.5	1,592
รวม		19.60	7,132
รวมแผนระยะกลาง (พ.ศ.2571-2575)		978	567,721



สัญลักษณ์	
●	ลำดับแผนงานการพัฒนาทางคู ในโครงข่ายทางรถไฟปัจจุบัน
●	ลำดับแผนงานการพัฒนาโครงข่าย ความเร็วสูง
●	ลำดับแผนงานการพัฒนาทางรถไฟ สายใหม่
●	แผนงานการพัฒนาทางรถไฟเชื่อมต่อ นิคมอุตสาหกรรม/แหล่งอุตสาหกรรม
	แผนงานการพัฒนาทางคูในโครงข่าย ทางรถไฟปัจจุบันอยู่ระหว่างการ ก่อสร้าง
	แผนงานการพัฒนาโครงข่ายความเร็วสูง อยู่ระหว่างการก่อสร้าง
	แผนงานการพัฒนาโครงข่ายสายใหม่ อยู่ระหว่างการก่อสร้าง
	โครงข่ายทางรถไฟสายปัจจุบัน
	แผนงานการพัฒนาทางคูในโครงข่าย รถไฟปัจจุบัน
	แผนงานการพัฒนาโครงข่ายความเร็วสูง
	แผนงานการพัฒนาทางรถไฟสายใหม่
	แผนงานการพัฒนาทางรถไฟเชื่อมต่อ นิคมอุตสาหกรรม/แหล่งอุตสาหกรรม
	ขอบเขตจังหวัด

สรุปแผนงานการพัฒนาโครงข่ายทางรถไฟ

แผนระยะยาว (พ.ศ.2576-2585)

ลำดับที่	แผนงานโครงการ	ระยะทางรวม (กม.)
โครงการรถไฟทางคู่ จำนวน 3 โครงการ		
8	ช่วงชุมทางหาดใหญ่-สุโขทัย	216
9	ช่วงเด่นชัย-เชียงใหม่	189
10	ช่วงชุมทางคลองสิบเก้า-อรัญประเทศ	174
รวม		579
โครงการรถไฟความเร็วสูง จำนวน 3 โครงการ		
4	ช่วงพิษณุโลก-เชียงใหม่	288
5	ช่วงหัวหิน-สุราษฎร์ธานี	424
6	ช่วงสุราษฎร์ธานี-ปาดังเบซาร์	335
รวม		1047
โครงการรถไฟสายใหม่ จำนวน 10 โครงการ		
10	ช่วงมาบตาพุด-ระยอง-จันทบุรี-ตราด	197
11	ช่วงกรุงเทพฯ และปริมณฑลด้านตะวันตก นครปฐม-สมุทรสาคร (MR10)	35
12	ช่วงนครสวรรค์-สุพรรณบุรี-นครปฐม (MR1)	183
13	ช่วงอุตรธานี-หนองบัวลำภู	53
14	ช่วงจัตูร์ส-ชัยภูมิ-หนองบัวลำภู	230
15	ช่วงกาญจนบุรี-บ้านพุน้ำร้อน	36
16	ช่วงอุตรธานี-สกลนคร-นครพนม	247
17	ช่วงมุกดาหาร-อำนาจเจริญ-อุบลราชธานี	173
18	ช่วงกาญจนบุรี-สุพรรณบุรี	76
19	ช่วงหนองบัวลำภู-เลย	103
รวม		1333
โครงการพัฒนาทางรถไฟเชื่อมต่อนิคมอุตสาหกรรม/แหล่งอุตสาหกรรม 3 โครงการ		
9	นิคมอุตสาหกรรมเอเชีย สุวรรณภูมิ	11
10	นิคมอุตสาหกรรมสีเขียวสำหรับสินค้าเกษตรและอาหาร กฟผ. แม่เมาะ ระยะที่ 2 : ช่วง CY กฟผ.แม่เมาะ – สถานีงาว จังหวัดลำปาง	78
11	นิคมอุตสาหกรรมภาคใต้ จังหวัดสงขลา	11
รวม		100
แผนระยะยาว (พ.ศ.2576-2585)		3,059

ตารางที่ 8.3-1 สรุปแผนงานการพัฒนาทางรถไฟสายใหม่ (ขนาดทาง 1.000 เมตร)

ลำดับที่	แผนงานโครงการ	ประเภททางรถไฟ	ระยะทางรวม (กม.)	มูลค่าลงทุนโครงการ (ล้านบาท)	สถานะโครงการปัจจุบัน	หน่วยงานเจ้าของโครงการ	หมายเหตุ
แผนงานระยะเร่งด่วน (พ.ศ. 2566-2570)							
1	ช่วงสุราษฎร์ธานี-พังงา-ท่ามนั (MR9)	ทางคู่	158	28,857	<ul style="list-style-type: none"> อยู่ระหว่างเตรียมขออนุมัติโครงการ/พิจารณา EIA 	การรถไฟแห่งประเทศไทย	แผนแม่บท สนข. (ปรับแผนการดำเนินงาน)
2	ช่วงชุมพร-ระนอง (MR 8 - Landbridge)	ทางคู่	91	48,112	<ul style="list-style-type: none"> สนข. ดำเนินการศึกษาความเหมาะสมเบื้องต้นแล้วเสร็จ 		แผนงาน MR MAP
3	ช่วงสุพรรณบุรี-นครหลวง-ชุมทางบ้านภาชี (MR10)	ทางคู่	68	21,840	<ul style="list-style-type: none"> อยู่ระหว่างสำรวจออกแบบรายละเอียด และจัดทำรายงาน EIA 		แผนแม่บท สนข.
4	ช่วงท่ามนั-ท่าอากาศยานนานาชาติภูเก็ต (MR 9)	ทางคู่	18	14,712	<ul style="list-style-type: none"> อยู่ระหว่างศึกษาความเหมาะสม 		แผนงาน MR MAP
5	ช่วงทับปุด-กระบี่	ทางคู่	68	17,201	<ul style="list-style-type: none"> วางแผนของบประมาณเพื่อศึกษาความเหมาะสมในลำดับถัดไป 		แผนแม่บท สนข.
รวม			403	130,721			
แผนงานระยะกลาง (พ.ศ. 2571-2575)							
6	ช่วงสุราษฎร์ธานี-ดอนสัก (MR9)	ทางคู่	78	19,240	<ul style="list-style-type: none"> ศึกษา FS+DD แล้วเสร็จ/พิจารณา EIA 	การรถไฟแห่งประเทศไทย	แผนแม่บท สนข. (ปรับแผนการดำเนินงาน)
7	ช่วงอุบลราชธานี-ด่านช่องเม็ก (MR5)	ทางเดี่ยว	87	15,009	<ul style="list-style-type: none"> รฟท. มีแผนจะเสนอขอรับการจัดสรรงบประมาณปี 2567 เพื่อศึกษาความเหมาะสมเบื้องต้น 		แผนแม่บท สนข.
8	ช่วงกรุงเทพฯ และปริมณฑลด้านใต้ ลาดกระบัง-สมุทรสาคร (MR10)	ทางคู่	90	88,734	<ul style="list-style-type: none"> อยู่ระหว่างศึกษาความเหมาะสม 		แผนงาน MR MAP
9	ช่วงกรุงเทพฯ และปริมณฑลด้านใต้ฝั่งตะวันตก สมุทรสาคร-ปากท่อ (MR10)	ทางคู่	42	48,438	<ul style="list-style-type: none"> อยู่ระหว่างศึกษาความเหมาะสม 		
รวม			297	171,420			
แผนงานระยะยาว (พ.ศ. 2576-2585)							
10	ช่วงมวกดาบ-ทุต-ระยอง-จันทบุรี-ตราด (MR7)	ทางคู่	197	N/A	<ul style="list-style-type: none"> อยู่ระหว่าง เสนอของบประมาณ ปี 2567 เพื่อออกแบบรายละเอียด และจัดทำรายงาน EIA 	การรถไฟแห่งประเทศไทย	แผนแม่บท สนข.
11	ช่วงกรุงเทพฯ และปริมณฑลด้านตะวันตก นครปฐม-สมุทรสาคร (MR10)	ทางคู่	35	N/A	<ul style="list-style-type: none"> อยู่ระหว่างศึกษาความเหมาะสม 		แผนงาน MR MAP
12	ช่วงนครสวรรค์-สุพรรณบุรี-นครปฐม (MR 1)	ทางคู่	183	N/A	<ul style="list-style-type: none"> อยู่ระหว่างศึกษาความเหมาะสม 	การรถไฟแห่งประเทศไทย	เสนอโดยที่ปรึกษา RMAP
13	ช่วงอุตรธานี-หนองบัวลำภู	ทางคู่	53	N/A	<ul style="list-style-type: none"> เป็นโครงการใหม่เสนอโดยที่ปรึกษา 		การรถไฟแห่งประเทศไทย
14	ช่วงจตุรัส-ชัยภูมิ-หนองบัวลำภู	ทางคู่	230	N/A	<ul style="list-style-type: none"> ศึกษาความเหมาะสมเบื้องต้นแล้วเสร็จ 		
15	ช่วงกาญจนบุรี-บ้านพุน้ำร้อน (MR6)	ทางคู่	36	N/A	<ul style="list-style-type: none"> รฟท. จะขอรับการจัดสรรงบประมาณปี 2567 เพื่อศึกษาความเหมาะสม 	การรถไฟแห่งประเทศไทย	แผนแม่บท สนข.
16	ช่วงอุตรธานี-สกลนคร-นครพนม	ทางเดี่ยว	247	N/A	<ul style="list-style-type: none"> ศึกษาแนวเส้นทางโครงการเบื้องต้นแล้วเสร็จ 		การรถไฟแห่งประเทศไทย
17	ช่วงมุกดาหาร-อำนาจเจริญ-อุบลราชธานี	ทางเดี่ยว	173	N/A	<ul style="list-style-type: none"> ศึกษาแนวเส้นทางโครงการเบื้องต้นแล้วเสร็จ 	การรถไฟแห่งประเทศไทย	แผนแม่บท สนข.
18	ช่วงกาฬสินธุ์-สพรรณบุรี	ทางคู่	76	N/A	<ul style="list-style-type: none"> อยู่ระหว่างจัดทำแผนและจัดลำดับความสำคัญ 		การรถไฟแห่งประเทศไทย
19	ช่วงหนองบัวลำภู-เลย	ทางคู่	103	N/A	<ul style="list-style-type: none"> ศึกษาความเหมาะสมเบื้องต้นแล้วเสร็จ 		
รวม			1,222				
เส้นทางที่มีศักยภาพ							
1	ช่วงนครสวรรค์-บ้านไผ่ (MR5)	ทางคู่	304	N/A	<ul style="list-style-type: none"> มีแผนจะเสนอขอรับการจัดสรรงบประมาณปี 2567 เพื่อออกแบบรายละเอียด และจัดทำรายงาน EIA 	การรถไฟแห่งประเทศไทย	แผนแม่บท สนข.
2	ช่วงศรีราชา-ปราจีนบุรี-โนนสูง (MR2)	ทางคู่	299	N/A	<ul style="list-style-type: none"> อยู่ระหว่างศึกษาความเหมาะสม 		แผนงาน MR MAP
3	ช่วงแม่สอด-ตาก-กำแพงเพชร-นครสวรรค์ (MR4)	ทางคู่	256	N/A	<ul style="list-style-type: none"> อยู่ระหว่างดำเนินการจ้างที่ปรึกษา/พิจารณา EIA 		แผนแม่บท สนข.
4	ช่วงหนองคาย-บึงกาฬ-นครพนม	ทางเดี่ยว	316	N/A	<ul style="list-style-type: none"> ศึกษาแนวเส้นทางโครงการเบื้องต้นแล้วเสร็จ 		การรถไฟแห่งประเทศไทย
5	ช่วงปากทึล-เขื่อนจุฬาภรณ์-ราษีไศล-นครนายก	ทางเดี่ยว	32	N/A	<ul style="list-style-type: none"> ศึกษาแนวเส้นทางโครงการเบื้องต้นแล้วเสร็จโดยที่ปรึกษา 		จากการประชุม อจร.จังหวัด และเสนอโดยที่ปรึกษา RMAP
6	ช่วงศิลาอาสน์-ภูอู่	ทางเดี่ยว	135	N/A	<ul style="list-style-type: none"> เป็นโครงการใหม่เสนอโดยที่ปรึกษา 		
7	ช่วงตาก-สวรรคโลก	ทางเดี่ยว	108	N/A	<ul style="list-style-type: none"> เป็นโครงการใหม่เสนอโดยที่ปรึกษา 		
รวม			1,450				

หมายเหตุ : N/A : เป็นเส้นทางที่มีศักยภาพในอนาคต แต่ต้องนำมาทบทวนความคุ้มค่าทางเศรษฐศาสตร์อีกครั้ง เมื่อใกล้ถึงกำหนดการพัฒนาตามแผน



การรถไฟแห่งประเทศไทย
STATE RAILWAY OF THAILAND

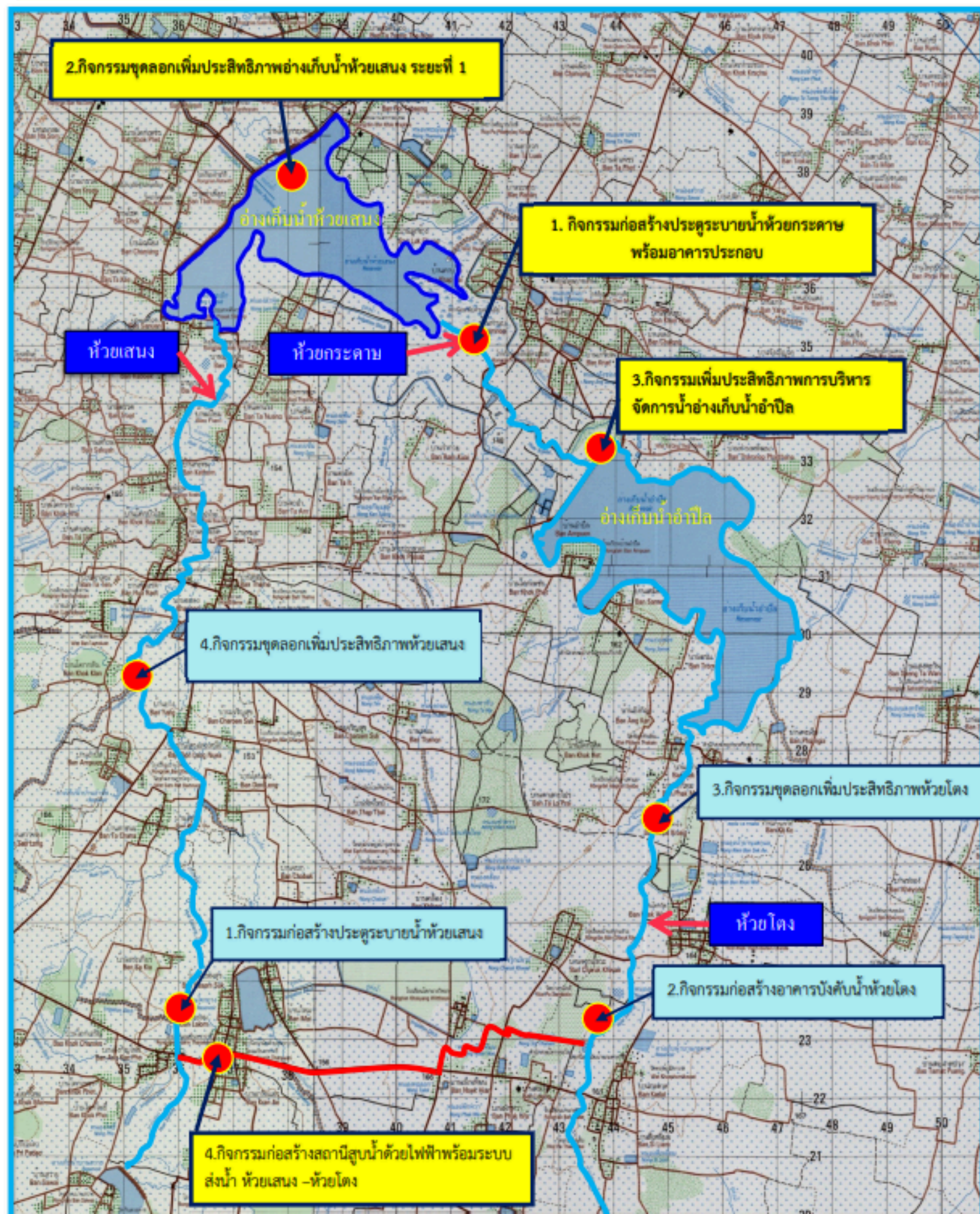
SRT

จังหวัดสุรินทร์ได้จัดประชุม เตรียมความพร้อมการเสนอขอรับการสนับสนุนโครงการ/
แผนงานของจังหวัดสุรินทร์ ในการประชุมคณะรัฐมนตรีอย่างเป็นทางการนอกสถานที่
(क्रम.สัญจร) เมื่อวันที่ ๑๑ เมษายน ๒๕๖๓
โดยที่ประชุมได้มีมติเห็นชอบให้จังหวัดสุรินทร์เสนอขอรับการสนับสนุน
โครงการ/แผนงาน จำนวน ๔ โครงการ ดังนี้



ด้านการพัฒนาแหล่งน้ำ จำนวน ๒ โครงการ ดังนี้

๑. โครงการเพิ่มประสิทธิภาพการเก็บกักน้ำอ่างเก็บน้ำห้วยเสนง จังหวัดสุรินทร์ จำนวน ๒ กิจกรรม งบประมาณรวม ๑,๐๔๘,๐๐๐,๐๐๐ บาท



1. ที่มาและสภาพปัญหา

เมื่อวันที่ 19 สิงหาคม 2562 พลเอกประยุทธ์ จันทร์โอชา นายกรัฐมนตรีพร้อมคณะได้เดินทางตรวจราชการที่จังหวัดสุรินทร์และจังหวัดบุรีรัมย์ รวมทั้งเป็นประธานการประชุมแก้ไขปัญหาการขาดแคลนน้ำในพื้นที่ร่วมกับผู้ว่าราชการจังหวัดภาคตะวันออกเฉียงเหนือ 20 จังหวัด โดยมี ดร.ทองเปลว กองจันทร์ อธิบดีกรมชลประทาน นายเกียรติศักดิ์ หนูแก้ว ผู้อำนวยการสำนักงานชลประทานที่ 8 และนายประเทือง วันดี ผู้อำนวยการโครงการชลประทานสุรินทร์ ร่วมให้การต้อนรับ ณ บริเวณอ่างเก็บน้ำห้วยเสนง โครงการชลประทานสุรินทร์ เนื่องจากราษฎรในพื้นที่ประสบปัญหาขาดแคลนน้ำเพื่อการอุปโภค - บริโภค และด้านการเกษตร

2. โครงการเพิ่มประสิทธิภาพการเก็บกักน้ำอ่างเก็บน้ำห้วยเสนง

- 1.กิจกรรมก่อสร้างประตูระบายน้ำห้วยกระดามพร้อมอาคารประกอบ
2. กิจกรรมขุดลอกเพิ่มประสิทธิภาพอ่างเก็บน้ำห้วยเสนง ระยะที่ 1
- 3.กิจกรรมเพิ่มประสิทธิภาพการบริหารจัดการน้ำอ่างเก็บน้ำอำปิล
4. กิจกรรมก่อสร้างสถานีสูบน้ำด้วยไฟฟ้าพร้อมระบบส่งน้ำ ห้วยเสนง -ห้วยโดง

3. โครงการที่เกี่ยวข้อง

- 1.กิจกรรมก่อสร้างประตูระบายน้ำห้วยเสนง
2. กิจกรรมก่อสร้างอาคารบังคับน้ำห้วยโดง
3. กิจกรรมขุดลอกเพิ่มประสิทธิภาพห้วยโดง
4. กิจกรรมขุดลอกเพิ่มประสิทธิภาพห้วยเสนง

4. ประโยชน์ที่ได้รับ

- เพื่อให้มีปริมาณน้ำต้นทุนของอ่างเก็บน้ำห้วยเสนง และอ่างเก็บน้ำอำปิลเพิ่มขึ้น สำหรับเป็นแหล่งน้ำเพื่อการอุปโภค-บริโภคและการเกษตรกรรม ในเขตอำเภอเมืองสุรินทร์ จังหวัดสุรินทร์
- เพื่อเป็นแหล่งท่องเที่ยว แหล่งออกกำลังกาย พักผ่อนหย่อนใจ ในเขตพื้นที่ใจกลางเมืองรองรับการขยายตัวของอำเภอเมือง จังหวัดสุรินทร์
- เพื่อเป็นแหล่งน้ำต้นทุนผลิตน้ำประปา ในเขตอำเภอเมือง จังหวัดสุรินทร์เพื่อรองรับการขยายตัว ในอีก 20 ปีข้างหน้า ทำให้มีรายได้เพิ่มขึ้น





โครงการเพิ่มประสิทธิภาพการเก็บกักน้ำอ่างเก็บน้ำห้วยเสนง จ.สุรินทร์

โครงการเพิ่มประสิทธิภาพการเก็บกักน้ำอ่างเก็บน้ำห้วยเสนง

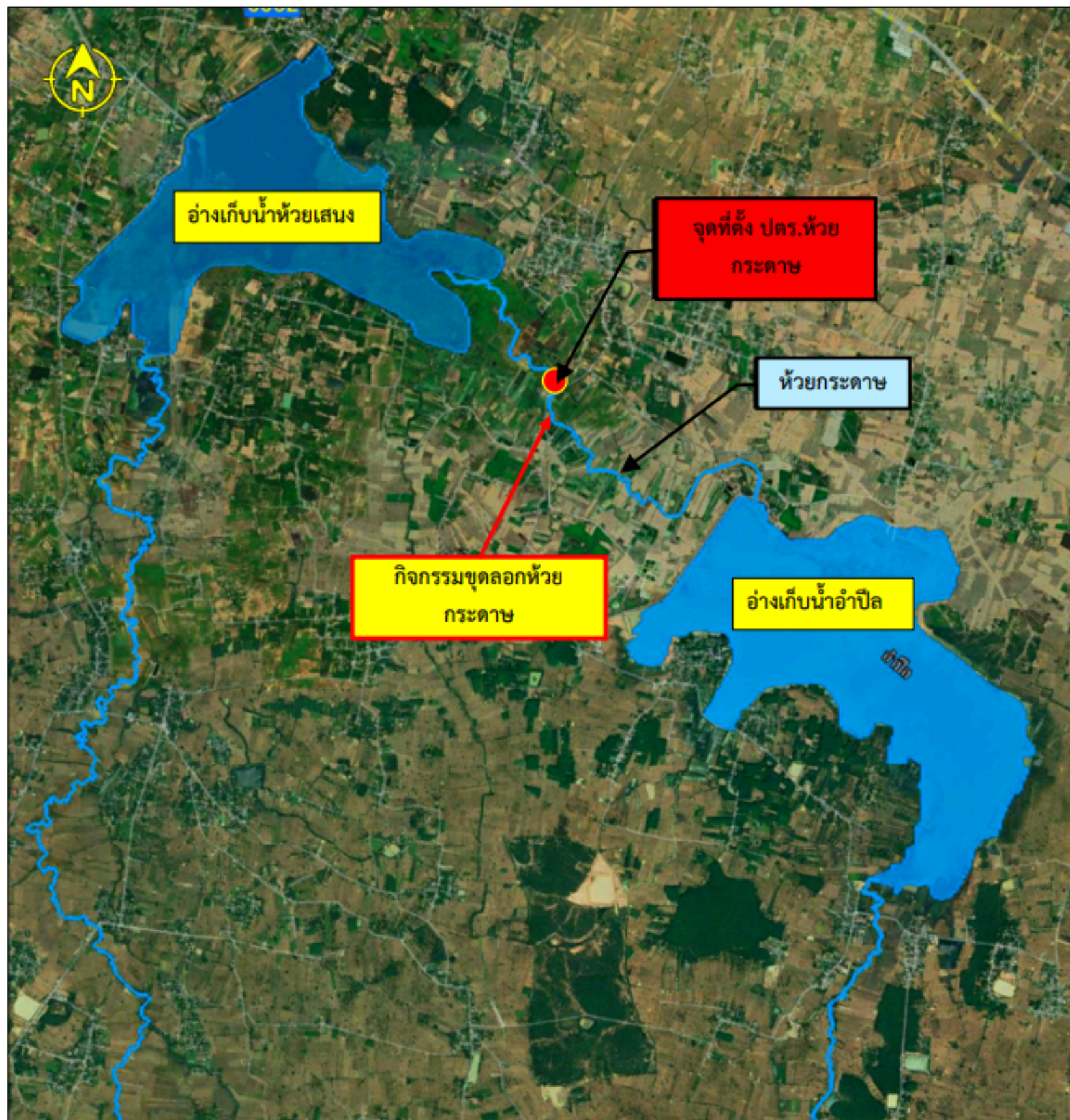
ที่	กิจกรรม	สถานที่ดำเนินการ			งบประมาณ	แผนงานก่อสร้าง	หมายเหตุ
		ตำบล	อำเภอ	จังหวัด			
1	กิจกรรมก่อสร้างประตูระบายน้ำห้วยกระตางพร้อมอาคารประกอบ	เทนมีย์	เมืองสุรินทร์	สุรินทร์	120,000,000	2568-2569	ออกแบบแล้วเสร็จ ไม่ต้องจัดหาที่ดิน
2	กิจกรรมขุดลอกเพิ่มประสิทธิภาพอ่างเก็บน้ำห้วยเสนง ระยะที่ 1	เจนิยง	เมืองสุรินทร์	สุรินทร์	360,000,000	2568-2570	อยู่ระหว่างออกแบบ ไม่ต้องจัดหาที่ดิน
3	กิจกรรมเพิ่มประสิทธิภาพการบริหารจัดการน้ำอ่างเก็บน้ำอำปิล	เทนมีย์	เมืองสุรินทร์	สุรินทร์	200,000,000	2572-2573	อยู่ระหว่างขกแบบ ไม่ต้องจัดหาที่ดิน
4	กิจกรรมก่อสร้างสถานีสูบน้ำด้วยไฟฟ้าพร้อมระบบส่งน้ำ ห้วยเสนง ห้วยโคง	โคกยาง	ปราสาท	สุรินทร์	300,000,000	2571 2573	อยู่ระหว่างออกแบบ และจัดหาที่ดิน
รวม					980,000,000		

โครงการที่เกี่ยวข้อง

ที่	กิจกรรม	สถานที่ดำเนินการ			งบประมาณ	แผนงานก่อสร้าง	หมายเหตุ
		ตำบล	อำเภอ	จังหวัด			
1	กิจกรรมก่อสร้างประตูระบายน้ำห้วยเสนง	โคกยาง	ปราสาท	สุรินทร์	120,000,000	2572-2573	อยู่ระหว่างออกแบบและจัดหาที่ดิน
2	กิจกรรมก่อสร้างอาคารบังคับน้ำห้วยโคง	โคกยาง	ปราสาท	สุรินทร์	80,000,000	2573	อยู่ระหว่างออกแบบและจัดหาที่ดิน
3	กิจกรรมขุดลอกเพิ่มประสิทธิภาพห้วยโคง	โคกยาง,ตาอ็อง,เทนมีย์	ปราสาท,เมืองสุรินทร์	สุรินทร์	100,000,000	2573-2574	อยู่ระหว่างออกแบบและจัดหาที่ดิน
4	กิจกรรมขุดลอกเพิ่มประสิทธิภาพห้วยเสนง	โคกยาง,ทมอ,เจนิยง	ปราสาท,เมืองสุรินทร์	สุรินทร์	150,000,000	2574-2575	อยู่ระหว่างออกแบบและจัดหาที่ดิน
รวม					450,000,000		

ประตูละบายน้ำห้วยกระดาษพร้อมอาคารประกอบ

โครงการเพิ่มประสิทธิภาพการเก็บกักน้ำอ่างเก็บน้ำห้วยเสนง จ.สุรินทร์



1. ที่ตั้งของโครงการ

ตำบลเทนมีย์ อำเภอเมืองสุรินทร์ จังหวัดสุรินทร์

2. ที่มาและสภาพปัญหา

เมื่อวันที่ 19 สิงหาคม 2562 พลเอกประยุทธ์ จันทร์โอชา นายกรัฐมนตรีพร้อมคณะได้เดินทางตรวจราชการที่จังหวัดสุรินทร์และจังหวัดบุรีรัมย์ รวมทั้งเป็นประธานการประชุมแก้ไขปัญหาการขาดแคลนน้ำในพื้นที่ร่วมกับผู้ว่าราชการจังหวัดภาคตะวันออกเฉียงเหนือ 20 จังหวัด โดยมี ดร.ทองเปลว กองจันทร์ อธิบดีกรมชลประทาน นายเกียรติศักดิ์ หุ่นแก้ว ผู้อำนวยการสำนักงานชลประทานที่ 8 และนายประเทือง วันดี ผู้อำนวยการโครงการชลประทานสุรินทร์ ร่วมให้การต้อนรับ ณ บริเวณอ่างเก็บน้ำห้วยเสนง โครงการชลประทานสุรินทร์ เนื่องจากราษฎรในพื้นที่ประสบปัญหาขาดแคลนน้ำเพื่อการอุปโภค - บริโภค และด้านการเกษตร

3. ลักษณะโครงการ

- กิจกรรมเบื้องต้นและงานส่วนประกอบ
- กิจกรรมประตูละบายน้ำห้วยกระดาษ ขนาดบานระบาย 6x5 เมตร จำนวน 1 ช่อง
- กิจกรรมขุดลอกห้วยกระดาษ ขนาด ความกว้างท้องน้ำ 3 เมตร ยาว 5.4 กม.
- กิจกรรมอาคารท่อน้ำรับน้ำ ขนาด Ø 1.00 เมตร
- กิจกรรมสะพานรถยนต์ ขนาดกว้าง 6.00 ยาว 30.00 เมตร

ขออนุญาตใช้พื้นที่แล้ว

4. ประโยชน์ที่ได้รับ


- เพื่อให้มีปริมาณน้ำต้นทุนของอ่างเก็บน้ำห้วยเสนง และอ่างเก็บน้ำอำปิลเพิ่มขึ้น สำหรับเป็นแหล่งน้ำเพื่อการอุปโภค-บริโภคและการเกษตรกรรม ในเขตอำเภอเมืองสุรินทร์ จังหวัดสุรินทร์
- เพื่อเป็นแหล่งท่องเที่ยว แหล่งออกกำลังกาย พักผ่อนหย่อนใจ ในเขตพื้นที่ใจกลางเมืองรองรับการขยายตัวของอำเภอเมือง จังหวัดสุรินทร์
- เพื่อเป็นแหล่งน้ำต้นทุนผลิตน้ำประปา ในเขตอำเภอเมือง จังหวัดสุรินทร์เพื่อรองรับการขยายตัว ในอีก 20 ปีข้างหน้า ทำให้มีรายได้เพิ่มขึ้น

5. แผนงานก่อสร้าง / งบประมาณ

ระยะเวลาโครงการ 2 ปี (พ.ศ. 2568 – 2569)
วงเงินงบประมาณ 120,000,000 บาท

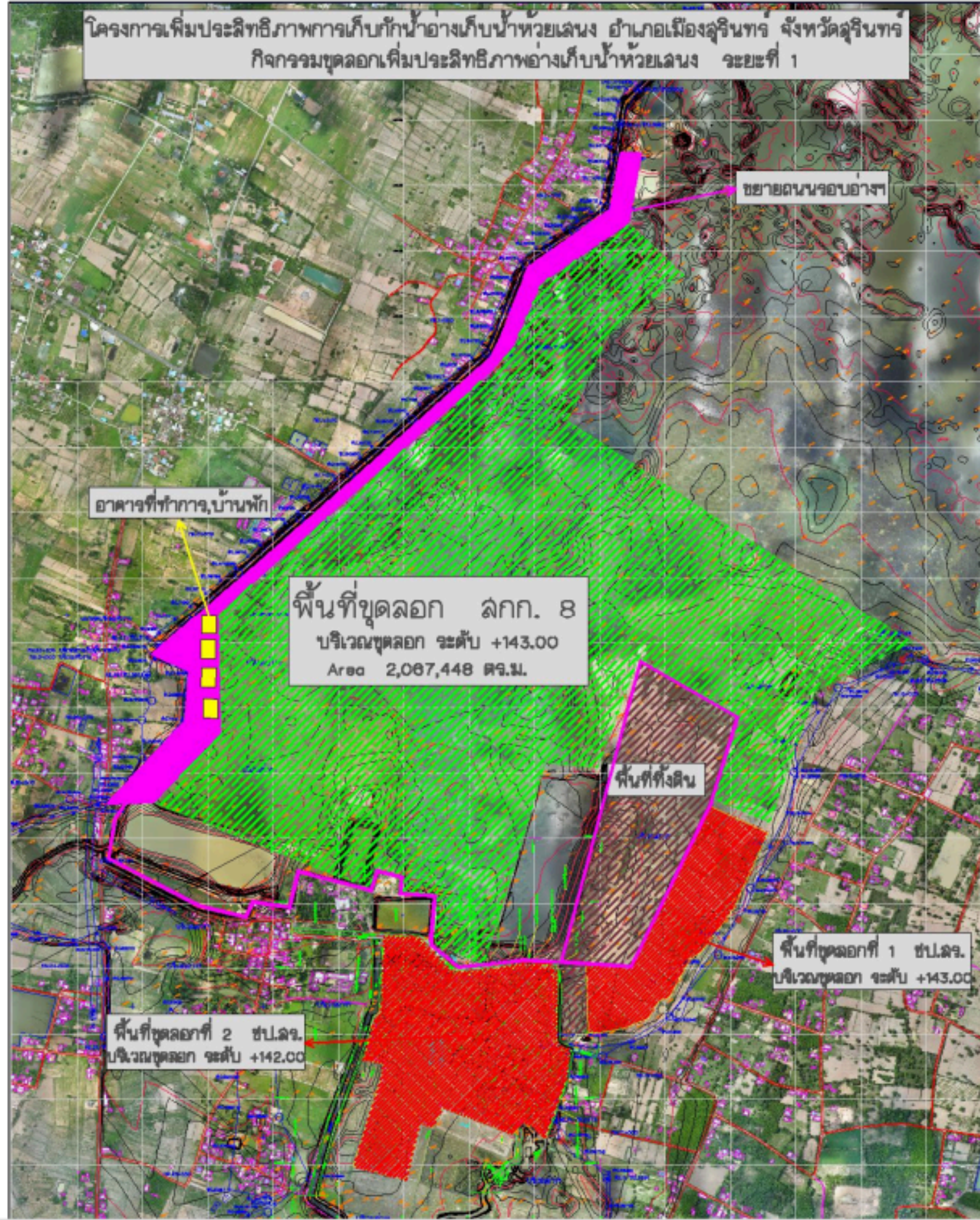
6. สถานภาพโครงการ

ออกแบบแล้วเสร็จ ไม่ต้องจัดหาที่ดิน



ขุดลอกเพิ่มประสิทธิภาพอ่างเก็บน้ำห้วยเสนง ระยะที่ 1

โครงการเพิ่มประสิทธิภาพการเก็บกักน้ำอ่างเก็บน้ำห้วยเสนง จ.สุรินทร์



1. ที่ตั้งของโครงการ

ตำบลเจียง อำเภอเมืองสุรินทร์ จังหวัดสุรินทร์

2. ที่มาและสภาพปัญหา

เมื่อวันที่ 19 สิงหาคม 2562 พลเอกประยุทธ์ จันทร์โอชา นายกรัฐมนตรีพร้อมคณะได้เดินทางตรวจราชการที่จังหวัดสุรินทร์และจังหวัดบุรีรัมย์ รวมทั้งเป็นประธานการประชุมแก้ไขปัญหาการขาดแคลนน้ำในพื้นที่ร่วมกับผู้ว่าราชการจังหวัดภาคตะวันออกเฉียงเหนือ 20 จังหวัด โดยมี ดร.ทองเปลว กองจันทร์ อธิบดีกรมชลประทาน นายเกียรติศักดิ์ หनुแก้ว ผู้อำนวยการสำนักงานชลประทานที่ 8 และนายประเทือง วันดี ผู้อำนวยการโครงการชลประทานสุรินทร์ ร่วมให้การต้อนรับ ณ บริเวณอ่างเก็บน้ำห้วยเสนง โครงการชลประทานสุรินทร์ เนื่องจากราษฎรในพื้นที่ประสบปัญหาขาดแคลนน้ำเพื่อการอุปโภค - บริโภค และด้านการเกษตร

3. ลักษณะโครงการ

- กิจกรรมเบื้องต้นและงานส่วนประกอบ
- กิจกรรมขุดลอกอ่างเก็บน้ำ
- กิจกรรมปรับปรุงภูมิทัศน์เพื่อการท่องเที่ยว
- กิจกรรมอาคารรับน้ำและระบายน้ำ
- กิจกรรมเสริมความมั่นคงทำนบดินอ่างเก็บน้ำ

4. ประโยชน์ที่ได้รับ


- เพื่อให้มีปริมาณน้ำต้นทุนของอ่างเก็บน้ำห้วยเสนง และอ่างเก็บน้ำอำปิลเพิ่มขึ้น สำหรับเป็นแหล่งน้ำเพื่อการอุปโภค-บริโภคและการเกษตรกรรม ในเขตอำเภอเมืองสุรินทร์ จังหวัดสุรินทร์
- เพื่อเป็นแหล่งท่องเที่ยว แหล่งออกกำลังกาย พักผ่อนหย่อนใจ ในเขตพื้นที่ใจกลางเมืองรองรับการขยายตัวของอำเภอเมือง จังหวัดสุรินทร์
- เพื่อเป็นแหล่งน้ำต้นทุนผลิตน้ำประปา ในเขตอำเภอเมือง จังหวัดสุรินทร์เพื่อรองรับการขยายตัว ในอีก 20 ปีข้างหน้า ทำให้มีรายได้เพิ่มขึ้น

5. แผนงานก่อสร้าง / งบประมาณ

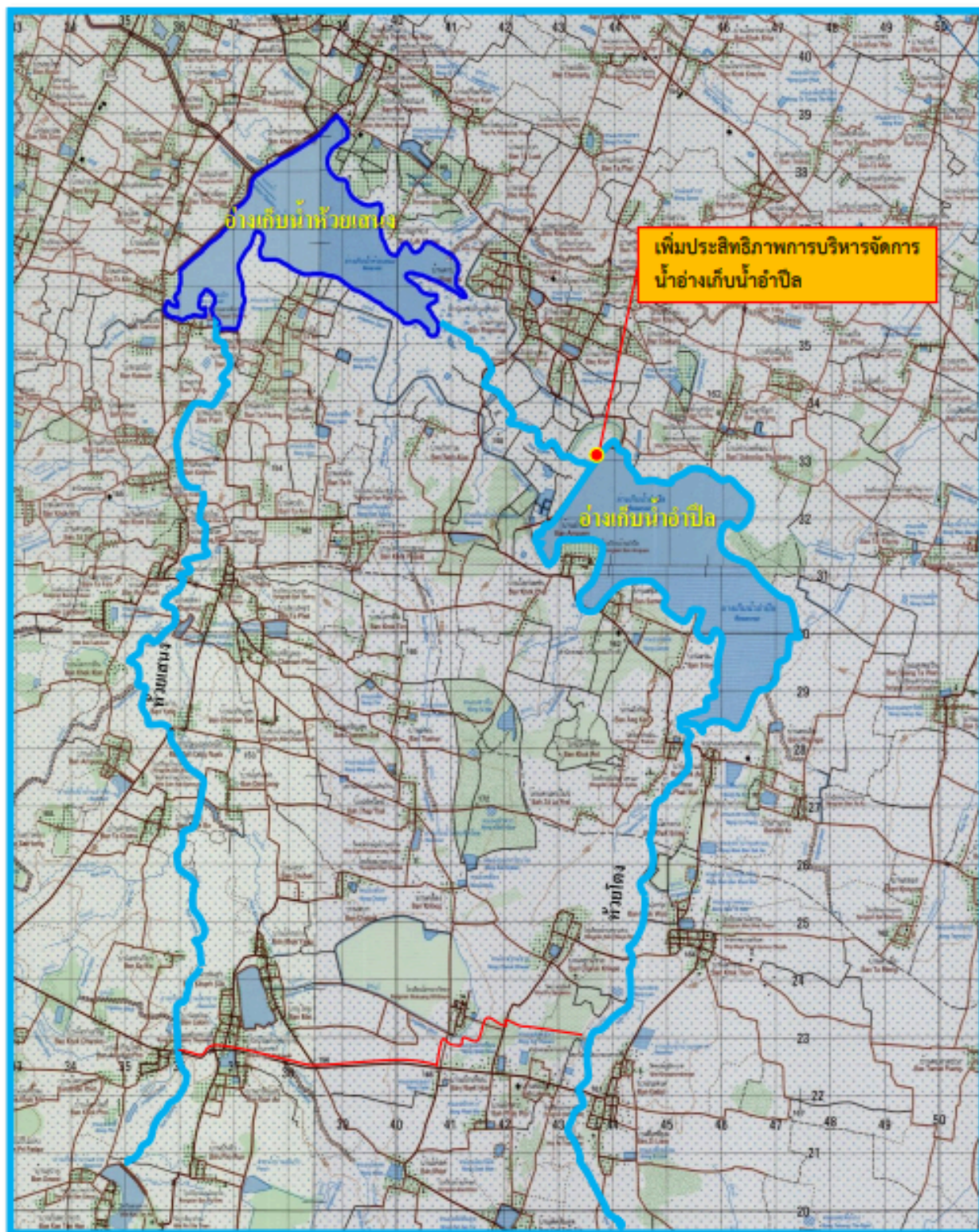
ระยะเวลาโครงการ 3 ปี (พ.ศ. 2568 – 2570)
วงเงินงบประมาณ 360,000,000 บาท

6. สถานภาพโครงการ

- สำนักออกแบบฯ ลงสำรวจพื้นที่เมื่อวันที่ 2 เมษายน 2567 ปัจจุบันจัดทำแบบเค้าโครงแล้วเสร็จ คาดว่าจะจัดทำแบบรายละเอียดแล้วเสร็จ ภายในปีงบประมาณ 2567
- ไม่ต้องจัดหาที่ดิน



โครงการจัดหาแหล่งน้ำและเพิ่มพื้นที่ชลประทาน



สถานภาพโครงการ

แบบก่อสร้าง	การศึกษา	การจัดหาที่ดิน	การขออนุญาตใช้พื้นที่	
- อยู่ระหว่างออกแบบ	- ศึกษา SR โดย สปบ. ปี 2563	- ไม่ต้องจัดหาที่ดินเนื่องจากอยู่ในเขตพื้นที่ชลประทาน	-	

ข้อมูล : สำนักงานก่อสร้างชลประทานขนาดกลางที่ 8
ที่มา : สำนักงานก่อสร้างชลประทานขนาดกลางที่ 8

ความเป็นมาของโครงการ

เมื่อวันที่ 19 สิงหาคม 2562 พลเอกประยุทธ์ จันทร์โอชา นายกรัฐมนตรีพร้อมคณะได้เดินทางตรวจราชการที่จังหวัดสุรินทร์และจังหวัดบุรีรัมย์ รวมทั้งเป็นประธานการประชุมแก้ไขปัญหาการขาดแคลนน้ำในพื้นที่ร่วมกับผู้ว่าราชการจังหวัดภาคตะวันออกเฉียงเหนือ 20 จังหวัด เนื่องจากพื้นที่ดังกล่าวมีปริมาณฝนตกต่ำกว่าเกณฑ์เฉลี่ยปกติจึงมีน้ำท่าไหลเข้าอ่างเก็บน้ำปริมาณต่ำกว่าเกณฑ์เฉลี่ยปกติมีผลทำให้ราษฎรในพื้นที่ประสบปัญหาขาดแคลนน้ำเพื่อการอุปโภค-บริโภค และด้านการเกษตร

พลเอกประยุทธ์ จันทร์โอชา นายกรัฐมนตรี ได้สั่งการให้กรมชลประทานแก้ไขปัญหาดังกล่าว ซึ่งทางกรมชลประทานได้มอบหมายให้ สำนักงานก่อสร้างชลประทานขนาดกลางที่ 8 ดำเนินการโครงการเพิ่มประสิทธิภาพการเก็บกักน้ำอ่างเก็บน้ำอำปี้ล ตำบลเจนิยง อำเภอเมืองสุรินทร์ จังหวัดสุรินทร์

รายละเอียดโครงการ

ที่ตั้ง ตำบลเจนิยง อำเภอเมืองสุรินทร์ จังหวัดสุรินทร์

1. กิจกรรมเบื้องต้น
2. กิจกรรมก่อสร้างอาคารระบายน้ำล้นเพิ่มเติม ชนิดบานระบายตรง ขนาด 6.00 x 4.00 ม. จำนวน 5 ช่อง
3. กิจกรรมเพิ่มระดับเก็บกัก Morning glory spillway 0.50 ม.

ผลประโยชน์ของโครงการ


เพื่อให้มีปริมาณน้ำต้นทุนของอ่างเก็บน้ำอำปี้ล สำหรับเป็นแหล่งน้ำเพื่อการอุปโภค - บริโภคการเกษตรกรรมและการประปา ในเขตอำเภอเมืองสุรินทร์ จังหวัดสุรินทร์

แผนการใช้จ่ายงบประมาณค่าก่อสร้างโครงการ

แผนการดำเนินงาน 2572 - 2573

งานต่อเนื่องเปิดใหม่

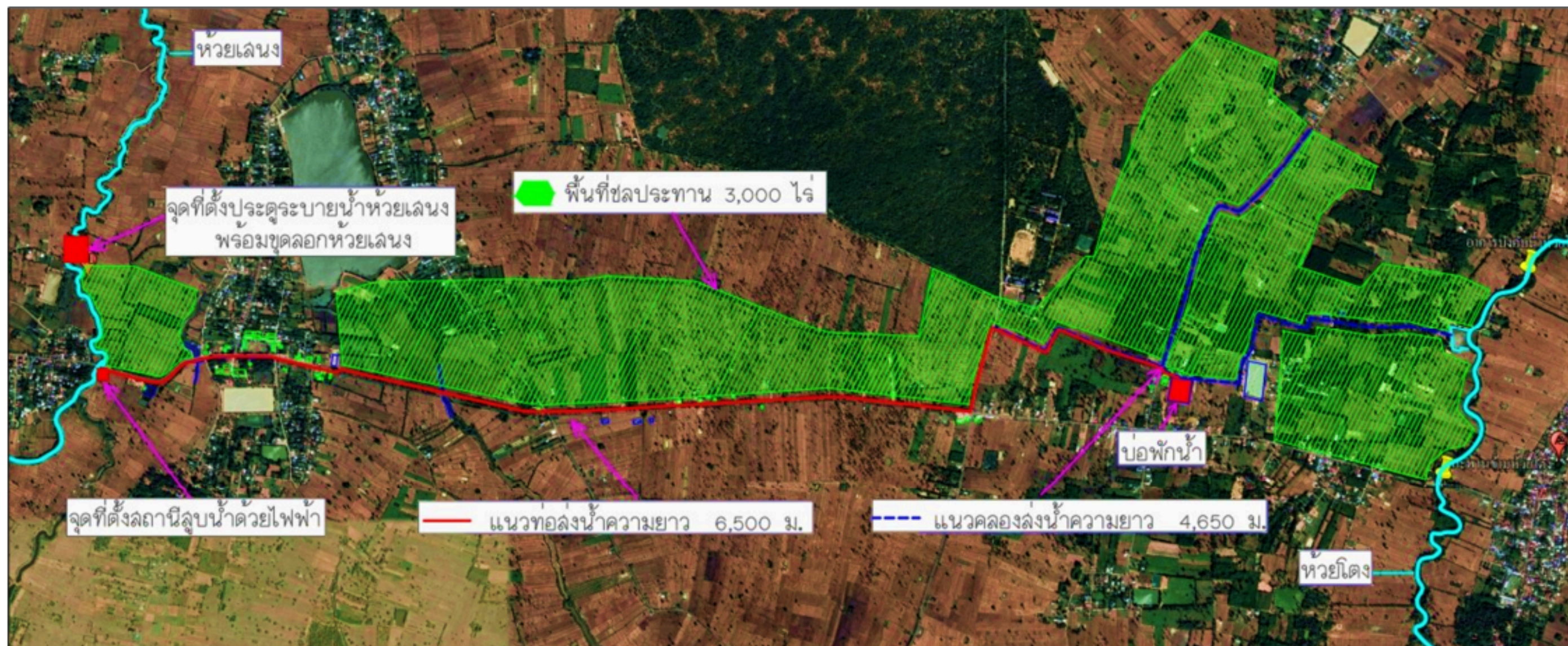
กิจกรรม	งบประมาณทั้งโครงการ (ล้านบาท)	เริ่ม - 2572 (ล้านบาท)	ขอตั้ง 2573 (ล้านบาท)	ขอรับงบประมาณปีต่อไป (ล้านบาท)
กิจกรรมหลัก	200.0000	100.0000	100.0000	





เพิ่มประสิทธิภาพการบริหารจัดการน้ำอ่างเก็บน้ำอำปี้ล ตำบลเจนิยง อำเภอเมืองสุรินทร์ จังหวัดสุรินทร์





1. ที่ตั้งของโครงการ

ตำบลโคกยาง อำเภอปราสาท จังหวัดสุรินทร์

2. ที่มาและสภาพปัญหา

เมื่อวันที่ 19 สิงหาคม 2562 พลเอกประยุทธ์ จันทร์โอชา นายกรัฐมนตรีพร้อมคณะได้เดินทางตรวจราชการที่จังหวัดสุรินทร์และจังหวัดบุรีรัมย์ รวมทั้งเป็นประธานการประชุมแก้ไขปัญหาการขาดแคลนน้ำในพื้นที่ร่วมกับผู้ว่าราชการจังหวัดภาคตะวันออกเฉียงเหนือ 20 จังหวัด โดยมี ดร.ทองเปลว กองจันทร์ อธิบดีกรมชลประทาน นายเกียรติศักดิ์ หनुแก้ว ผู้อำนวยการสำนักงานชลประทานที่ 8 และนายประเทือง วินิต ผู้อำนวยการโครงการชลประทานสุรินทร์ ร่วมให้การต้อนรับ ณ บริเวณอ่างเก็บน้ำห้วยเสนง โครงการชลประทานสุรินทร์ เนื่องจากราษฎรในพื้นที่ประสบปัญหาขาดแคลนน้ำเพื่อการอุปโภค - บริโภค และด้านการเกษตร

3. ลักษณะโครงการ

- กิจกรรมเบื้องต้นและงานส่วนประกอบ
- กิจกรรมสถานีสูบน้ำด้วยไฟฟ้า
- กิจกรรมระบบส่งน้ำ

4. ประโยชน์ที่ได้รับ

- เพื่อให้มีปริมาณน้ำต้นทุนของอ่างเก็บน้ำห้วยเสนง และอ่างเก็บน้ำอำปิลเพิ่มขึ้น สำหรับเป็นแหล่งน้ำเพื่อการอุปโภค-บริโภคและการเกษตรกรรม ในเขตอำเภอเมืองสุรินทร์ จังหวัดสุรินทร์
- เพื่อเป็นแหล่งท่องเที่ยว แหล่งออกกำลังกาย พักผ่อนหย่อนใจ ในเขตพื้นที่ใจกลางเมืองรองรับการขยายตัวของอำเภอเมือง จังหวัดสุรินทร์
- เพื่อเป็นแหล่งน้ำต้นทุนผลิตน้ำประปา ในเขตอำเภอเมือง จังหวัดสุรินทร์เพื่อรองรับการขยายตัว ในอีก 20 ปีข้างหน้า ทำให้มีรายได้เพิ่มขึ้น
- เพื่อเพิ่มพื้นที่ชลประทาน 3,000 ไร่

5. แผนงานก่อสร้าง / งบประมาณ

ระยะเวลาโครงการ 3 ปี (พ.ศ. 2571-2573)
วงเงินงบประมาณ 300,000,000 บาท

6. สถานภาพโครงการ

อยู่ระหว่างออกแบบ และจัดหาที่ดิน



เหตุผลความจำเป็น

เนื่องจากอ่างเก็บน้ำห้วยเสนง และอ่างเก็บน้ำอำปิว เป็นแหล่งน้ำหลักที่ประชาชนชาวสุรินทร์ใช้ในการอุปโภค-บริโภค และการเกษตรกรรม จึงมีความจำเป็นต้องมีการบริหารจัดการ เพื่อแก้ไขปัญหาการขาดแคลนน้ำ อย่างยั่งยืน

ผลที่คาดว่าจะได้รับจากการแก้ไขปัญหาตามแนวทางข้างต้น

๑. เพื่อให้มีปริมาณน้ำต้นทุนของอ่างเก็บน้ำห้วยเสนง และอ่างเก็บน้ำอำปิวเพิ่มขึ้น สำหรับเป็นแหล่งน้ำเพื่อการอุปโภค-บริโภค และการเกษตรกรรม ในเขตอำเภอเมืองสุรินทร์ จังหวัดสุรินทร์
๒. เพื่อเป็นแหล่งท่องเที่ยว แหล่งออกกำลังกาย พักผ่อนหย่อนใจ ในเขตพื้นที่ใจกลางเมืองรองรับการขยายตัวของอำเภอเมือง จังหวัดสุรินทร์
๓. เพื่อเป็นแหล่งน้ำต้นทุนผลิตน้ำประปา ในเขตอำเภอเมือง จังหวัดสุรินทร์เพื่อรองรับการขยายตัว ในอีก ๒๐ ปี ข้างหน้า ทำให้มีรายได้เพิ่มขึ้น

ด้านการพัฒนาแหล่งน้ำ จำนวน ๒ โครงการ ดังนี้

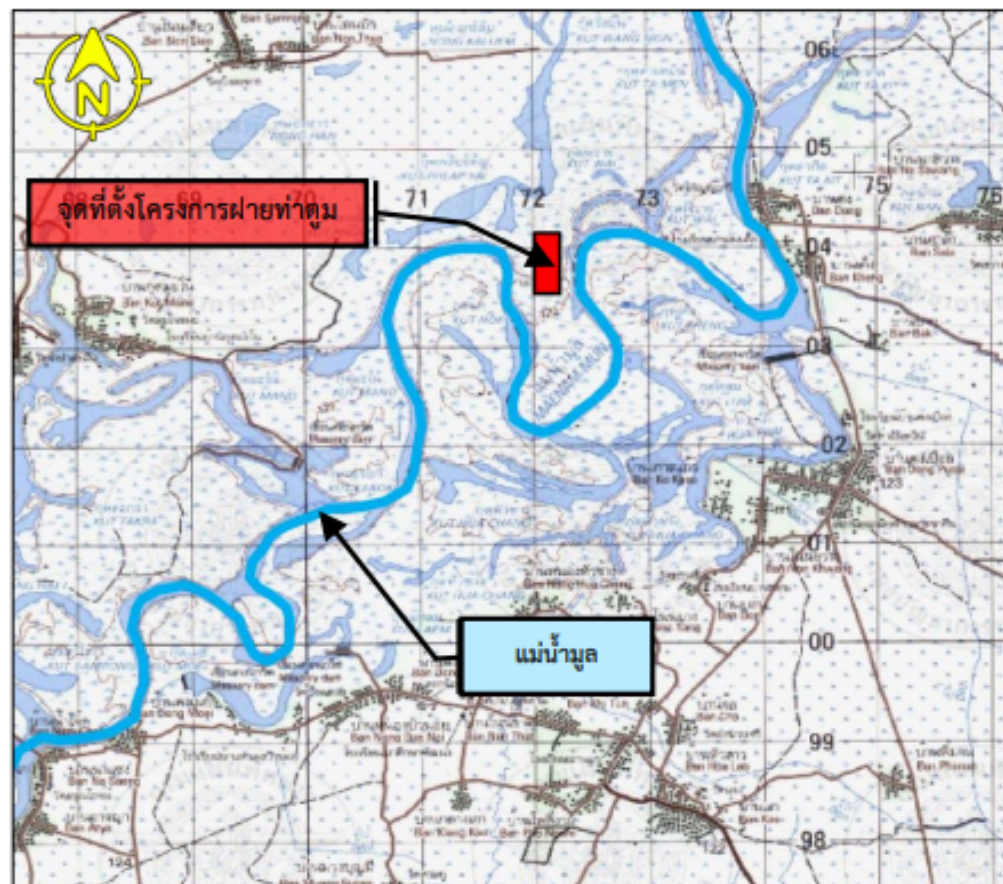
๒. โครงการฝายทำตุ้ม ตำบลโพนครก อำเภอทำตุ้ม จังหวัดสุรินทร์
จำนวน ๒ กิจกรรม งบประมาณรวม ๙๙๐,๐๐๐,๐๐๐ บาท
หน่วยงานรับผิดชอบ : สำนักงานก่อสร้างชลประทานขนาดกลางที่ ๘
กองพัฒนาแหล่งน้ำขนาดกลางกรมชลประทาน

๑) กิจกรรมก่อสร้างฝายพับได้ และอาคารประกอบ ตำบลโพนครก อำเภอทำตุ้ม
จังหวัดสุรินทร์ งบประมาณ ๗๔๐,๐๐๐,๐๐๐ บาท

๒) กิจกรรมเบื้องต้น และงานส่วนประกอบอื่น ตำบลโพนครก อำเภอทำตุ้ม ,ตำบลกุดขาคิม
อำเภอรัตนบุรี จังหวัดสุรินทร์ งบประมาณ ๒๕๐,๐๐๐,๐๐๐ บาท

กิจกรรมก่อสร้างฝายพับได้และอาคารประกอบ

โครงการฝายท่าตุม ตำบลโพนครก อำเภотаตุม จังหวัดสุรินทร์ (งานจ้างเหมา)



6. สถานภาพโครงการ

ข้อมูล เดือน เมษายน 2567

7. ปัญหาอุปสรรค/แนวทางแก้ไข

- ไม่มีปัญหาอุปสรรคในการดำเนินงาน

1. ที่ตั้งของโครงการ

ตำบลโพนครก อำเภотаตุม จังหวัดสุรินทร์

2. ที่มาและสภาพปัญหา

สืบเนื่องจาก ร้อยเอก ธรรมนัส พรหมเผ่า รัฐมนตรีช่วยว่าการกระทรวงเกษตรและสหกรณ์ ได้เดินทางตรวจราชการในพื้นที่จังหวัดสุรินทร์ ณ โครงการชลประทานสุรินทร์ เมื่อวันที่ 14 สิงหาคม 2562 ที่ผ่านมา และได้มีการร้องขอให้มีการก่อสร้างฝายยางเพื่อกักเก็บน้ำในแม่น้ำมูล ซึ่งผู้อำนวยการสำนักงานก่อสร้างชลประทานขนาดกลางที่ 8 ได้รับมอบหมายภารกิจให้ดำเนินการตามคำร้องขอเบื้องต้น ชลประทานจะรวบรวมข้อมูลด้านต่างๆ ประกอบและเข้าแผนศึกษาความเหมาะสม การพัฒนาแหล่งน้ำ เพื่อบรรเทาความเดือดร้อนของราษฎรในพื้นที่ต่อไป

3. ลักษณะโครงการ

- กิจกรรมสะพานรถยนต์ จำนวน 1 แห่ง
- กิจกรรมฝายคสล. ขนาด 107.00 ม. สูง 3.00 ม. พร้อมฝายพับได้ ขนาด 26.00 ม. สูง 4.50 ม. จำนวน 3 ช่อง 2 แห่ง

4. ประโยชน์ที่ได้รับ

- เพื่อเป็นแหล่งน้ำสำหรับการอุปโภค - บริโภค การเกษตรกรรม และเลี้ยงสัตว์ ให้กับราษฎรที่อาศัยอยู่ในเขตโครงการและบริเวณใกล้เคียง
- เป็นแหล่งเก็บกักน้ำสำหรับสูบน้ำเข้าระบบส่งน้ำช่วยเสริมพื้นที่การเกษตรน้ำฝนในฤดูฝนทั้งช่วง ของราษฎรในเขตพื้นที่อำเภотаตุม จังหวัดสุรินทร์ และบริเวณใกล้เคียง มีพื้นที่รับประโยชน์จำนวน 10,000 ไร่
- สามารถบริหารจัดการน้ำ เพื่อบรรเทาภัยน้ำท่วม ได้อย่างมีประสิทธิภาพมากยิ่งขึ้น

5. แผนงานก่อสร้าง / งบประมาณ

ระยะเวลาโครงการ 5 ปี (พ.ศ. 2568-2572)

วงเงินงบประมาณ 740,000,000 บาท

รายการ/งาน	งบประมาณ รวม (บาท)	แผนการใช้เงินงบประมาณ (บาท)				
		พ.ศ. 2568	พ.ศ. 2569	พ.ศ. 2570	พ.ศ. 2571	พ.ศ. 2572
ค่าก่อสร้างกิจกรรมหลัก	740,000,000	148,000,000	222,000,000	148,000,000	148,000,000	74,000,000
ค่าก่อสร้างส่วนประกอบอื่น						
อื่นๆ (ระบุ)						

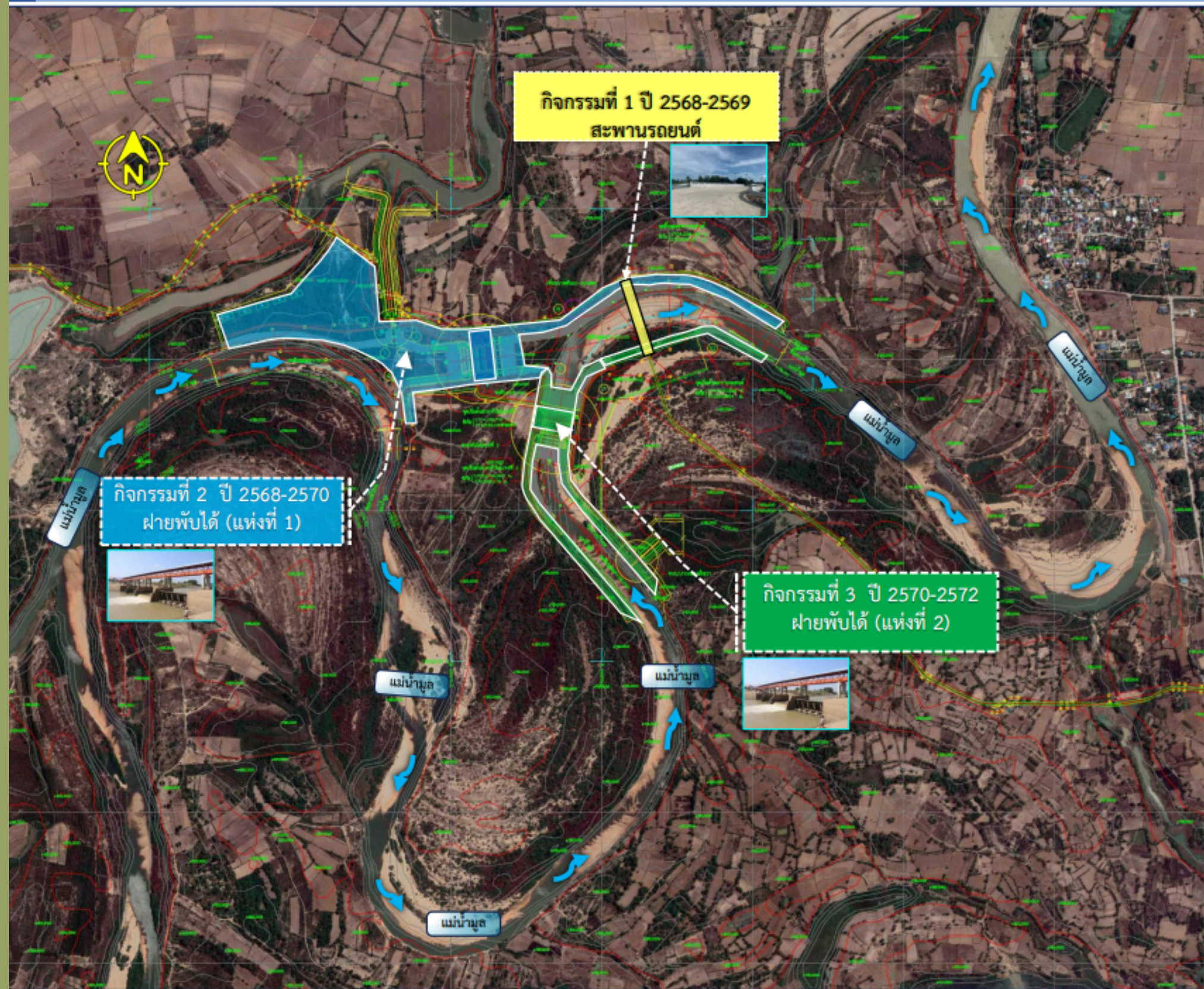
ประเภทดำเนินการ	%		การศึกษา	แบบก่อสร้าง	กระบวนการจัดหาที่ดิน	การขออนุญาตใช้พื้นที่	กระบวนการมีส่วนร่วม
	แผน	ผล					
งานจ้างเหมา	-	-	- ศึกษา SR โดย สบก. ปี 2564	- อยู่ระหว่างดำเนินการโดย สอศ. คาดว่าแล้วเสร็จ ปี 2567	- อนุมัติเปิดโครงการ เมื่อวันที่ 4 กุมภาพันธ์ 2565 - ประกาศวันเริ่มดำเนินการก่อสร้าง เมื่อวันที่ 9 พฤษภาคม 2565 - เขตปฏิรูปที่ดินเพื่อการเกษตร - ยื่นขออนุญาต ตามบันทึกที่ 0304/51 ลว.25 ม.ค.64 - อยู่ระหว่าง จัดทำข้อมูลการประชุม คปจ. - สำรองปักหลักเขต แล้วเสร็จ - รั้ววัดที่ดินแล้ว มี ร.ว.43 ก. จำนวน 139 ราย - ที่ดิน สบก. จำนวน 221 ไร่ 1 งาน 81 ตร.วา จำนวน 133 ราย - ที่มีการครอบครอง จำนวน 20 ไร่ 2 งาน 42 ตร.วา จำนวน 3 ราย - ที่ดินมีเอกสาร จำนวน 2 ไร่ 1 งาน 26 ตร.ว. (โฉนด,น.ส.3) จำนวน 3 ราย - กำหนดราคาค่าที่ดิน แผนปี 2567 - ตรวจสอบทรัพย์สิน จัดทำบัญชี แผนปี 2567	1.กรมเจ้าท่า - ได้รับใบอนุญาตแล้ว ใบอนุญาตเลขที่ 15/2566 ลว.10 พ.ค.66 2. พื้นที่ป่า พรบ.2484 - ขออนุญาตใช้พื้นที่ จำนวน 210-0-0 ไร่ ตามบันทึกที่ กษ 0304/29- ลว.17 ม.ค. 67 - อยู่ระหว่างดำเนินการตรวจป่าร่วมกับป่าไม้ จ.สุรินทร์	- วันที่ 3 กุมภาพันธ์ 2564 กิจกรรมการมีส่วนร่วม ณ ศาลาประชาคมหมู่บ้านโนนแก้ว ม.14 ต.โพนครก อ.ท่าตุม จ.สุรินทร์ - วันที่ 27 ธันวาคม 2565 จัดประชุมการจัดหาที่ดิน ณ ศาลาการเปรียญวัดบึงละหาร บ.สำโรง ต.โพนครก อ.ท่าตุม จ.สุรินทร์ - วันที่ 18 มกราคม 2567 ประชุมชี้แจงรายละเอียดโครงการ ณ ศาลาประชาคมหมู่บ้าน ม. 3 บ.ดงเปือย ต.กุดขาคิม อ.รัตนบุรี จ.สุรินทร์



กิจกรรมก่อสร้างฝายพับได้และอาคารประกอบ

โครงการฝายท่าตุม ตำบลโพนครก อำเภอน้ำขุ่น จังหวัดสุรินทร์ (งานจ้างเหมา)

แผนงานก่อสร้าง ปีงบประมาณ 2568-2572 งบประมาณ 740.000 ล้านบาท



แผนงานก่อสร้าง ปีงบประมาณ 2568-2572 งบประมาณ 740 ล้านบาท

แผนงานก่อสร้าง ปีงบประมาณ 2568-2569

1.กิจกรรมสะพานรถยนต์ 1 แห่ง

แผนงานก่อสร้าง ปีงบประมาณ 2568-2570

2. กิจกรรมฝายคสล. ขนาด 107.00 ม. สูง 3.00 ม. พร้อมฝายพับได้ ขนาด 26.00 ม. สูง 4.50 ม. จำนวน 3 ช่อง (แห่งที่ 1)

- งานดินขุดบ่อก่อสร้างพร้อมขนย้าย	720,000	ลบ.ม.
- งานดินถมบดอัดแน่นด้วยเครื่องจักร 85%	40,000	ลบ.ม.
- งานดินถมอัดแน่นด้วยเครื่องจักร 95%	313,000	ลบ.ม.
- งานคอนกรีตเสริมเหล็ก (เบา) (คสล.ฝาย)	18,950	ลบ.ม.

แผนงานก่อสร้าง ปีงบประมาณ 2570-2572

3. กิจกรรมฝายคสล. ขนาด 107.00 ม. สูง 3.00 ม. พร้อมฝายพับได้ ขนาด 26.00 ม. สูง 4.50 ม. จำนวน 3 ช่อง (แห่งที่ 2)

- งานดินขุดบ่อก่อสร้างพร้อมขนย้าย	220,000	ลบ.ม.
- งานดินถมบดอัดแน่นด้วยเครื่องจักร 85%	30,000	ลบ.ม.
- งานดินถมอัดแน่นด้วยเครื่องจักร 95%	385,000	ลบ.ม.
- งานคอนกรีตเสริมเหล็ก (เบา) (คสล.ฝาย)	18,000	ลบ.ม.

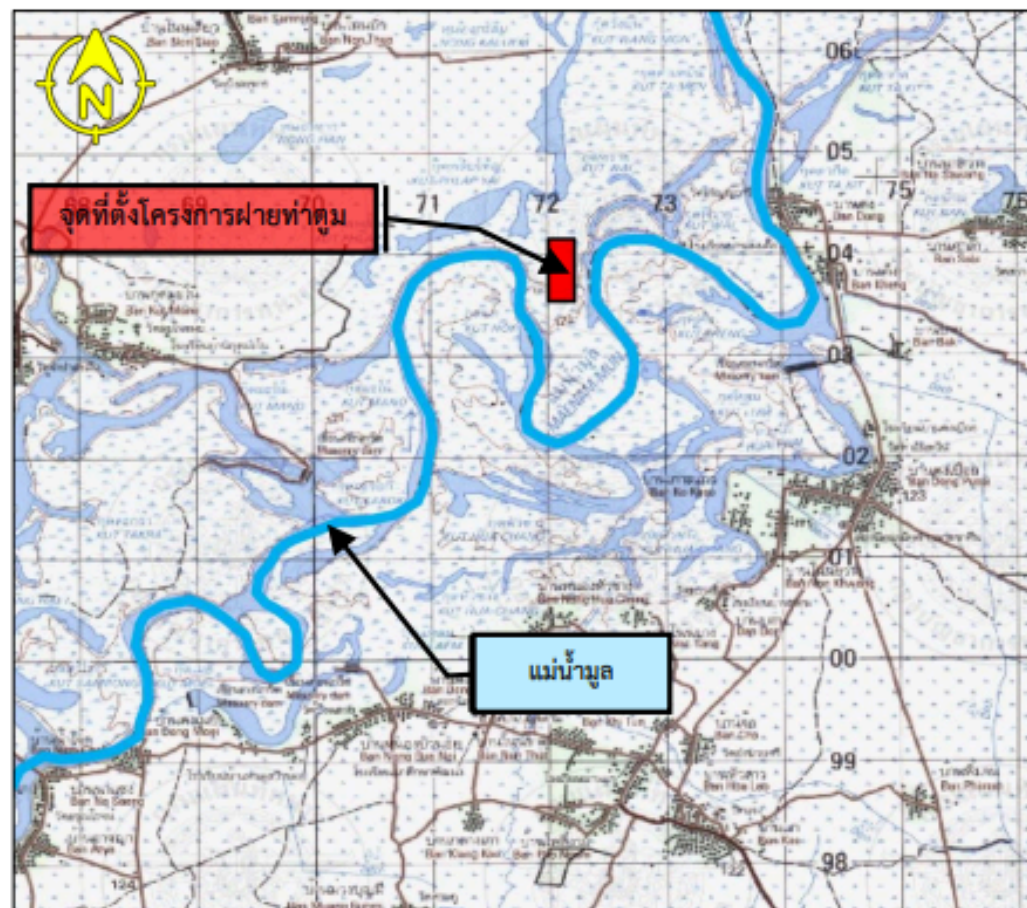


ข้อมูล : สำนักงานก่อสร้างชลประทานขนาดกลางที่ 8
ที่มา : สำนักงานก่อสร้างชลประทานขนาดกลางที่ 8



กิจกรรมก่อสร้างฝายพับได้และอาคารประกอบ

โครงการฝายท่าตูม ตำบลโพนครก อำเภотаตูม จังหวัดสุรินทร์ (งานจ้างเหมา)



5. แผนงานก่อสร้าง / งบประมาณ

ระยะเวลาโครงการ 5 ปี (พ.ศ. 2568-2572)
วงเงินงบประมาณ 250,000,000 บาท

6. สถานภาพโครงการ

ข้อมูล เดือน เมษายน 2567

7. ปัญหาอุปสรรค/แนวทางแก้ไข

- ไม่มีปัญหาอุปสรรคในการดำเนินงาน อยู่ระหว่างเตรียมงานเบื้องต้น

1. ที่ตั้งของโครงการ

ตำบลโพนครก อำเภотаตูม จังหวัดสุรินทร์

2. ที่มาและสภาพปัญหา

สืบเนื่องจาก ร้อยเอก ธรรมนัส พรหมเผ่า รัฐมนตรีช่วยว่าการกระทรวงเกษตรและสหกรณ์ ได้เดินทางตรวจราชการในพื้นที่จังหวัดสุรินทร์ ณ โครงการชลประทานสุรินทร์ เมื่อวันที่ 14 สิงหาคม 2562 ที่ผ่านมา และได้มีการร้องขอให้มีการก่อสร้างฝายยางเพื่อกักเก็บน้ำในแม่น้ำมูล ซึ่งผู้อำนวยการสำนักงานก่อสร้างชลประทานขนาดกลางที่ 8 ได้รับมอบหมายภารกิจให้ดำเนินการตามคำร้องขอเบื้องต้น ชลประทานจะรวบรวมข้อมูลด้านต่างๆ ประกอบและเข้าแผนศึกษาความเหมาะสม การพัฒนาแหล่งน้ำ เพื่อบรรเทาความเดือดร้อนของราษฎรในพื้นที่ต่อไป

3. ลักษณะโครงการ

- กิจกรรมเบื้องต้นและส่วนประกอบ
- กิจกรรมที่ทำการอาคารบ้านพัก
- กิจกรรมระบบไฟฟ้า-ประปา
- กิจกรรมถนนทางเข้าหัวงานฝั่งซ้าย รวมความยาว 4.430 กม.
- กิจกรรมถนนทางเข้าหัวงานฝั่งขวา รวมความยาว 2.637 กม.
- กิจกรรมทำนบดินฝั่งซ้าย รวมความยาว 2.500 กม.
- กิจกรรมทำนบดินฝั่งขวา รวมความยาว 5.000 กม.

4. ประโยชน์ที่ได้รับ

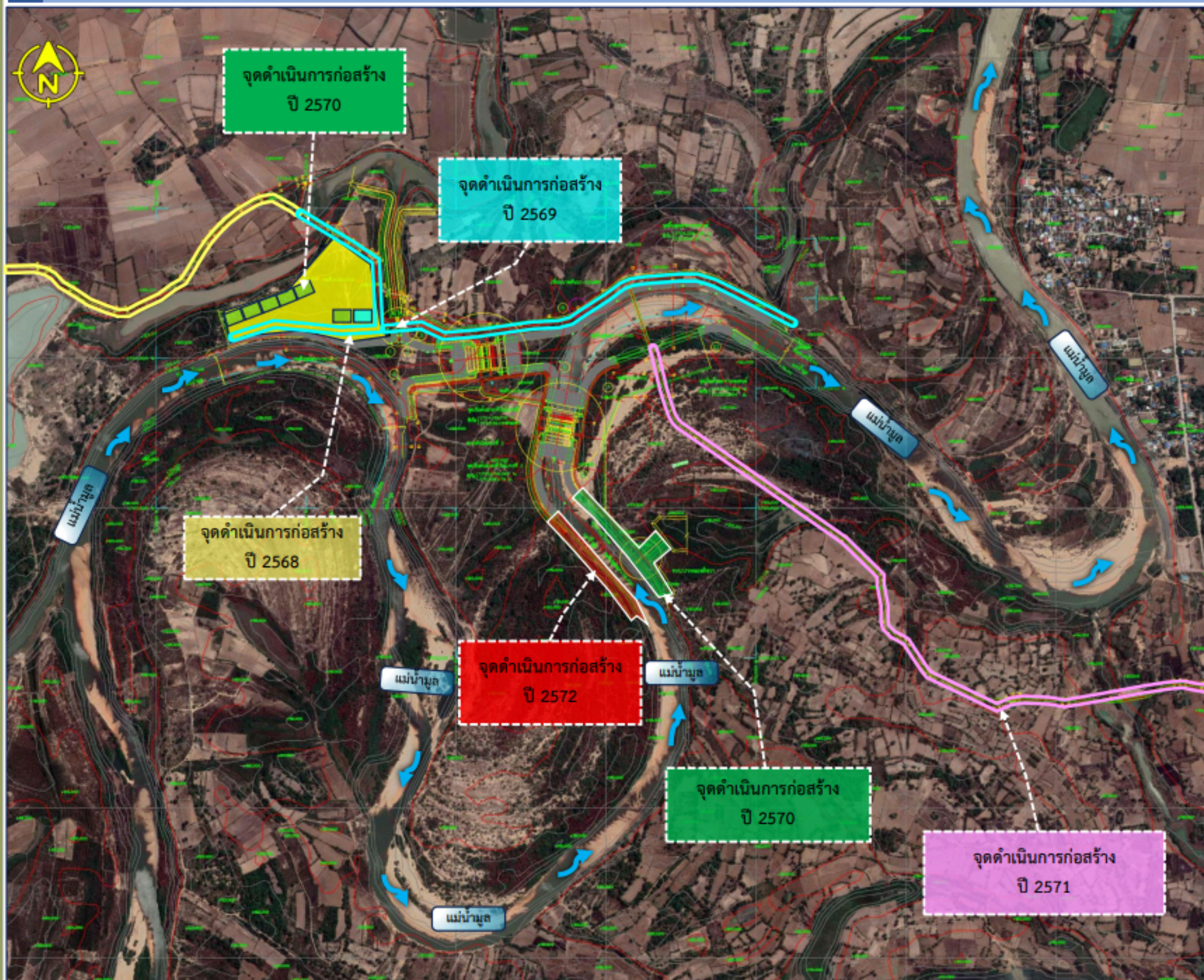
- เพื่อเป็นแหล่งน้ำสำหรับการอุปโภค - บริโภค การเกษตรกรรม และเลี้ยงสัตว์ ให้กับราษฎรที่อาศัยอยู่ในเขตโครงการและบริเวณใกล้เคียง
- เป็นแหล่งเก็บกักน้ำสำหรับสูบน้ำเข้าระบบส่งน้ำช่วยเสริมพื้นที่การเกษตรน้ำฝนในฤดูฝนทั้งช่วง ของราษฎรในเขตพื้นที่อำเภотаตูม จังหวัดสุรินทร์ และบริเวณใกล้เคียง มีพื้นที่รับประโยชน์จำนวน 10,000 ไร่
- สามารถบริหารจัดการน้ำ เพื่อบรรเทาภัยน้ำท่วม ได้อย่างมีประสิทธิภาพมากยิ่งขึ้น

รายการ/งาน	งบประมาณ รวม (บาท)	แผนการใช้เงินงบประมาณ (บาท)				
		พ.ศ. 2568	พ.ศ. 2569	พ.ศ. 2570	พ.ศ. 2571	พ.ศ. 2572
ค่าก่อสร้างกิจกรรมหลัก						
ค่าก่อสร้างส่วนประกอบอื่น	250,000,000	50,000,000	50,000,000	50,000,000	50,000,000	50,000,000
อื่นๆ (ระบุ)						

ประเภทดำเนินการ	%		การศึกษา	แบบก่อสร้าง	กระบวนการจัดหาที่ดิน	การขออนุญาตใช้พื้นที่	กระบวนการมีส่วนร่วม
	แผน	ผล					
(งานดำเนินการเอง)	-	-	- ศึกษา SR โดย สบก. ปี 2564	- อยู่ระหว่างดำเนินการโดย สบก. คาดว่าแล้วเสร็จ ปี 2567	- อนุมัติเปิดโครงการ เมื่อวันที่ 4 กุมภาพันธ์ 2565 - ประกาศวันเริ่มดำเนินการก่อสร้าง เมื่อวันที่ 9 พฤษภาคม 2565 - เขตปฏิรูปที่ดินเพื่อการเกษตร - ยื่นขออนุญาต ตามบันทึกที่ 0304/51 ลว.25 ม.ค.64 - อยู่ระหว่าง จัดทำข้อมูลการประชุม คปจ. - สำรวจปักหลักเขต แล้วเสร็จ - รั้งวัดที่ดินแล้ว มี ร.ว.43 ก. จำนวน 139 ราย - ที่ดิน สบก. จำนวน 221 ไร่ 1 งาน 81 ตร.วา จำนวน 133 ราย - ที่มีการครอบครอง จำนวน 20 ไร่ 2 งาน 42 ตร.วา จำนวน 3 ราย - ที่ดินมีเอกสาร จำนวน 2 ไร่ 1 งาน 26 ตร.ว. (โฉนด,นส.3) จำนวน 3 ราย - กำหนดราคาที่ดิน แผนปี 2567 - ตรวจสอบทรัพย์สิน จัดทำบัญชี แผนปี 2567	1.กรมเจ้าท่า -ได้รับใบอนุญาตแล้ว ใบอนุญาตเลขที่ 15/2566 ลว.10 พ.ค.66 2.พื้นที่ป่า พรบ.2484 -ขออนุญาตใช้พื้นที่ จำนวน 210-0-0 ไร่ ตามบันทึกที่ กษ 0304/29 ลว.17 ม.ค. 67 -อยู่ระหว่างดำเนินการตรวจป่าร่วมกับปามี จ.สุรินทร์	- วันที่ 3 กุมภาพันธ์ 2564 กิจกรรมการมีส่วนร่วม ณ ศาลาประชาคมหมู่บ้านโนนแก้ว ม.14 ต.โพนครก อ.ท่าตูม จ.สุรินทร์ - วันที่ 27 ธันวาคม 2565 จัดประชุมการจัดหาที่ดิน ณ ศาลากลางเป็ยอูว์วัดบึงละหาร บ.สำโรง ต.โพนครก อ.ท่าตูม จ.สุรินทร์ - วันที่ 18 มกราคม 2567 ประชุมชี้แจงรายละเอียดโครงการ ณ ศาลาประชาคมหมู่บ้าน ม. 3 บ.ดงเป็ย ต.กุดชาศีม อ.รัตนบุรี จ.สุรินทร์



แผนงานก่อสร้าง ปีงบประมาณ 2568-2572 งบประมาณ 250.000 ล้านบาท



ข้อมูล : สำนักงานก่อสร้างชลประทานขนาดกลางที่ 8
ที่มา : สำนักงานก่อสร้างชลประทานขนาดกลางที่ 8

แผนงานก่อสร้าง ปีงบประมาณ 2568-2572 งบประมาณ 250 ล้านบาท

แผนงานก่อสร้าง ปีงบประมาณ 2568

1. กิจกรรมเบื้องต้นและงานส่วนประกอบ
 - งานดินถมอัดแน่นด้วยเครื่องจักร 95% 73,000 ลบ.ม.
2. กิจกรรมระบบไฟฟ้า-ประปา
 - งานขยายเขตระบบไฟฟ้าแรงสูง
3. กิจกรรมถนน คสล. ขนาดกว้าง 8.00 เมตร หนา 0.20 เมตร ทางเข้าห้วงงานฝั่งซ้าย จาก กม. 0+000ถึง2+000 รวมความยาว 2,000 กม.
 - งานดินถมอัดแน่นด้วยเครื่องจักร 98% 73,900 ลบ.ม.
 - งานก่อสร้างท่อลอดถนน 8 แห่ง

แผนงานก่อสร้าง ปีงบประมาณ 2569

1. กิจกรรมที่ทำการอาคารบ้านพัก
 - งานก่อสร้างอาคารที่ทำการ 1 หลัง
2. กิจกรรมระบบไฟฟ้า-ประปา
 - งานระบบไฟฟ้าภายในห้วงงาน 1 งาน
 - งานก่อสร้างระบบประปา 1 งาน
 - งานก่อสร้างระบบระบายน้ำ 1 งาน
3. กิจกรรมถนน คสล. ขนาดกว้าง 8.00 เมตร หนา 0.20 เมตร ทางเข้าห้วงงานฝั่งซ้าย จาก กม. 2+000ถึง4+430 รวมความยาว 2,430 กม.
 - งานดินถมอัดแน่นด้วยเครื่องจักร 98% 80,000 ลบ.ม.

แผนงานก่อสร้าง ปีงบประมาณ 2570

1. กิจกรรมเบื้องต้นและงานส่วนประกอบ
 - งานก่อสร้างป้ายชื่อโครงการ 2 งาน
 - งานก่อสร้างป้ายชื่อโครงการที่ทางแยกเข้าโครงการ 4 แห่ง
2. กิจกรรมถนน คสล. ขนาดกว้าง 8.00 เมตร หนา 0.20 เมตร ทางเข้าห้วงงานฝั่งขวา รวมความยาว 2,637 กม.
 - งานก่อสร้างถนน คสล. ขนาดกว้าง 8.00 เมตร หนา 0.20 เมตร 1งาน
 - งานก่อสร้างท่อลอดถนน 3 แห่ง
 - งานก่อสร้างอาคารบังคับน้ำ ขนาด 2 ช่อง 1 แห่ง

1. กิจกรรมที่ทำการอาคารบ้านพัก
 - งานก่อสร้างบ้านพักข้าราชการระดับ 5-6 1 หลัง
 - งานก่อสร้างบ้านพักข้าราชการระดับ 1-2 1 หลัง
 - งานก่อสร้างบ้านพัก 8 ครอบครัวยุ 1 หลัง
 - งานก่อสร้างอาคารอเนกประสงค์ 1 หลัง
 - งานก่อสร้างป้อมยามขนาดเล็ก 1 หลัง
 - งานก่อสร้างเสาธง สูง 12 ม. 1 หลัง
2. กิจกรรมทำนบกั้นดินฝั่งขวา รวมความยาว 5,000 กม.
 - งานดินถมอัดแน่นด้วยเครื่องจักร 95% 106,500 ลบ.ม.
 - งานหินคลุกบดอัดแน่น 5,400 ลบ.ม.
 - งานก่อสร้างท่อระบายน้ำปากคลองฝั่งขวา 1 แห่ง

แผนงานก่อสร้าง ปีงบประมาณ 2572

1. กิจกรรมที่ทำการอาคารบ้านพัก
 - งานก่อสร้างบ้านพักข้าราชการระดับ 1-2 1 หลัง
2. กิจกรรมทำนบกั้นดินฝั่งซ้าย รวมความยาว 2,500 กม.
 - งานดินถมอัดแน่นด้วยเครื่องจักร 95% 53,000 ลบ.ม.
 - งานหินคลุกบดอัดแน่น 2,400 ลบ.ม.
 - งานท่อระบายน้ำปากคลองซ้าย 1 แห่ง

ด้านโครงสร้างพื้นฐาน การศึกษา สำรอง ออกแบบ จำนวน ๒ โครงการ ดังนี้

๑. โครงการก่อสร้างด้านพรมแดนช่องจอม พร้อมสิ่งปลูกสร้างประกอบ
ตำบลด่าน อำเภอกาบเชิง จังหวัดสุรินทร์
งบประมาณ ๒๕๔,๑๑๗,๙๐๐ บาท
หน่วยงานรับผิดชอบ : กรมศุลกากร กระทรวงการคลัง

ความเป็นมาของเรื่อง

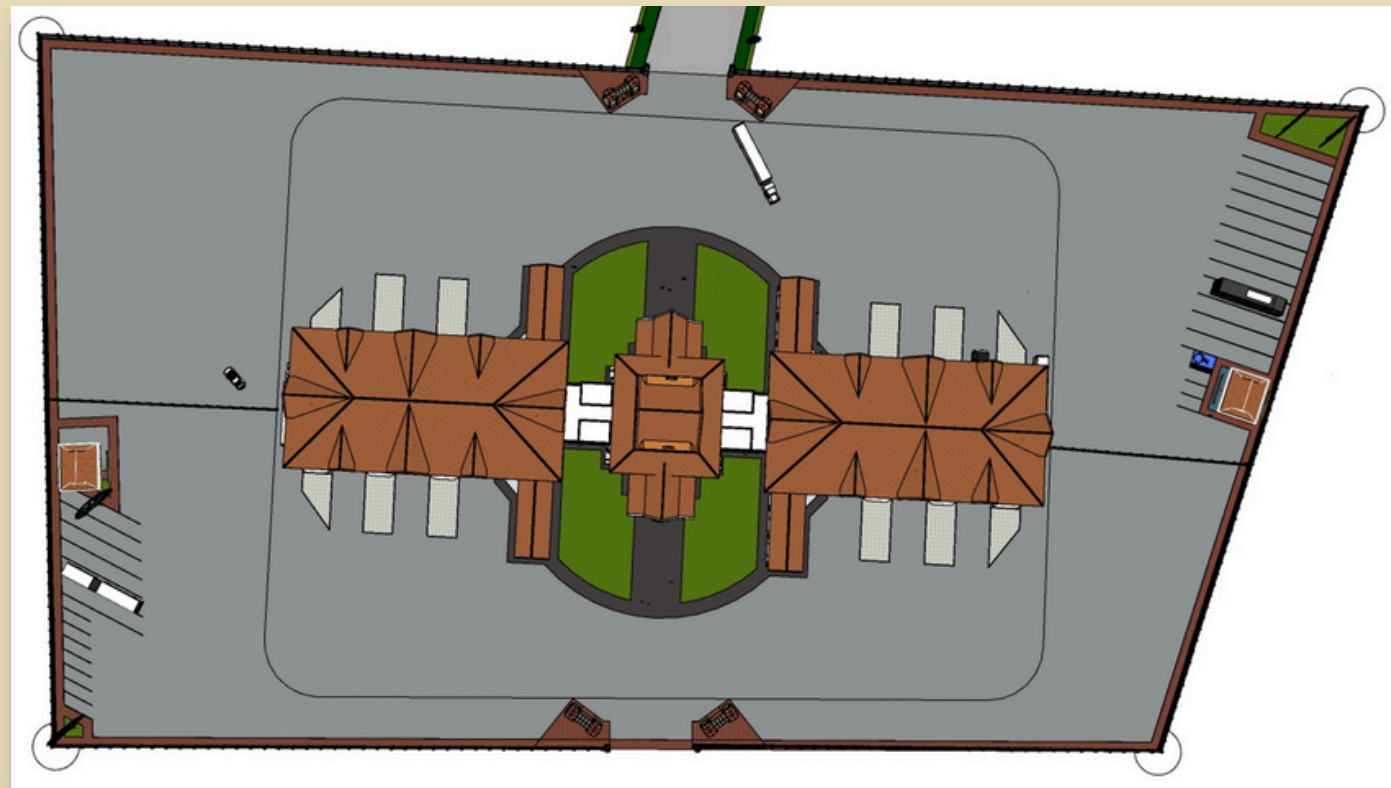

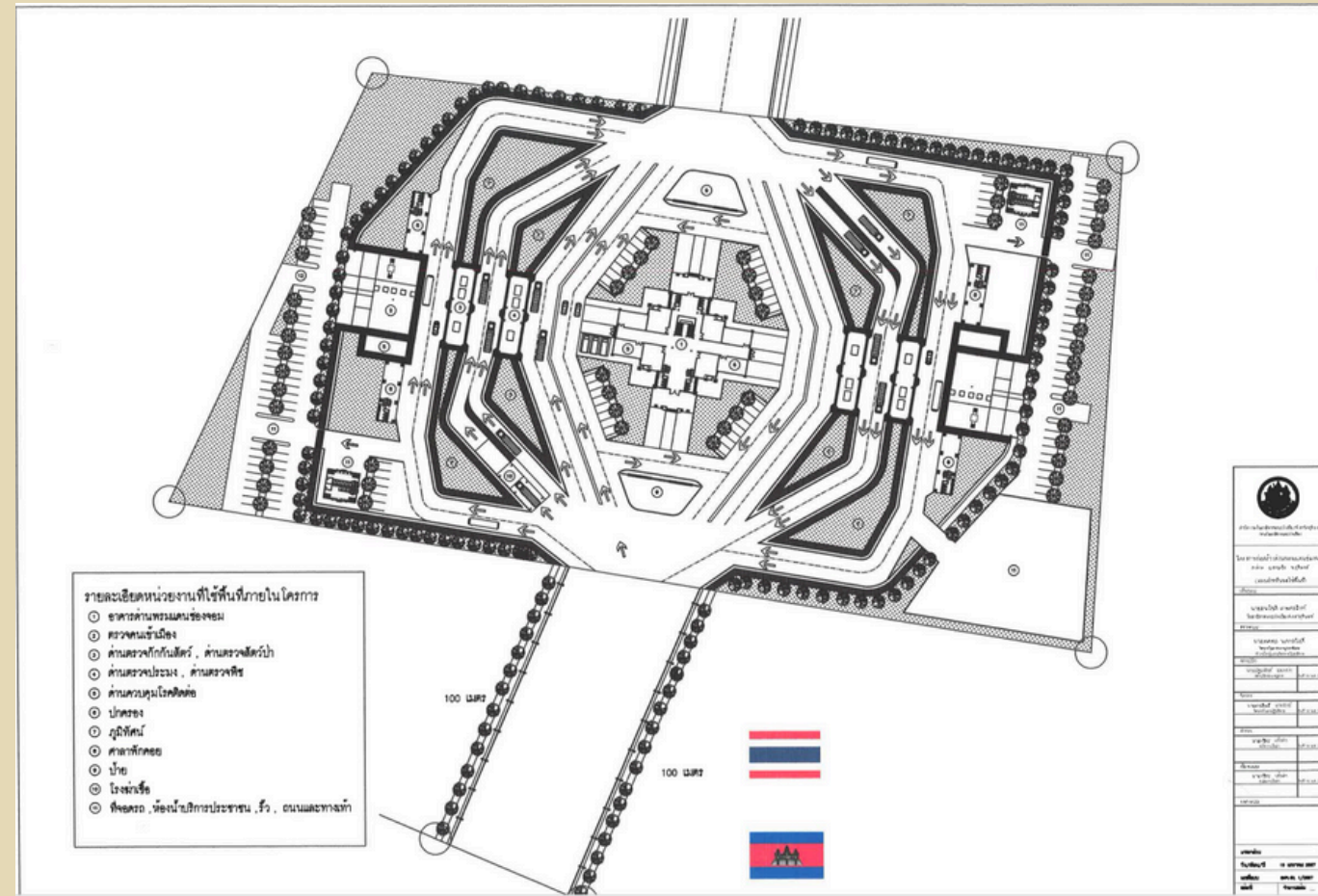
เนื่องจากการจัดสรรพื้นที่บริเวณด้านพรมแดนช่องจอมที่เป็นอยู่ยังขาดการบูรณาการ พื้นที่ไม่เพียงพอสำหรับทุกหน่วยงานที่ต้องปฏิบัติหน้าที่บริเวณด้านพรมแดน และการวางผังที่ตั้งในการทำงานของแต่ละหน่วยงานไม่สอดคล้องกับภารกิจของแต่ละหน่วยงาน ประกอบกับการขยายตัวทางเศรษฐกิจอย่างต่อเนื่องในปัจจุบัน ทั้งในเชิงปริมาณ ประเภทของสินค้า การบริการและการท่องเที่ยวในอนาคต จึงจำเป็นต้องอย่างยิ่งที่ต้องพัฒนาปรับปรุงโครงสร้างพื้นฐานด้านพรมแดนช่องจอม



จังหวัดสุรินทร์ได้แต่งตั้งคณะกรรมการพัฒนาเพิ่มศักยภาพการค้าและการท่องเที่ยว ด้านชายแดนช่องจอม และที่ประชุมได้หารือและมีมติเห็นชอบ

- ๑) ให้มีการก่อสร้างด้านพรมแดนช่องจอม บริเวณด้านชายแดนช่องจอม ตำบลด้าน อำเภอกาบเชิง จังหวัดสุรินทร์ เพื่อเป็นการเพิ่มศักยภาพการค้าและการท่องเที่ยวของจังหวัดสุรินทร์
- ๒) กำหนดพื้นที่ก่อสร้างด้านพรมแดนช่องจอม ที่มีความเหมาะสมและเป็นไปได้ ประมาณ ๒๓ ไร่ ๒ งาน ๖๘ ตารางวา ซึ่งเป็นพื้นที่อยู่ในพื้นที่เขตรักษาพันธุ์สัตว์ป่าห้วยทับทัน - ห้วยสำราญ อยู่ห่างจากแนวเขตแดนตามข้อตกลง ประมาณ ๑๐๐ เมตร

ภาพประกอบตามข้อ ๑



ภาพประกอบตามข้อ ๒



การดำเนินการของจังหวัดสุรินทร์

๑) จังหวัดสุรินทร์ได้มีหนังสือถึงหน่วยงานระดับกรม ในการพิจารณาดำเนินการตามประเด็นข้อเสนอ การขับเคลื่อนโครงการก่อสร้างด้านพรมแดนช่องจอมในส่วนที่เกี่ยวข้อง เพื่อเป็นการเพิ่มศักยภาพการค้า และการท่องเที่ยวของจังหวัดสุรินทร์

๒) เสนอขอรับการสนับสนุนจากกระทรวงมหาดไทย ผ่านช่องทาง กรอ.จังหวัดสุรินทร์ และขอให้กระทรวงมหาดไทยพิจารณาผลักดันประเด็นดังกล่าวให้หน่วยงานที่เกี่ยวข้องพิจารณาต่อไป



ประเด็นขอรับการสนับสนุน

๑) ขอรับการสนับสนุนกรมศุลกากรพิจารณาดำเนินการขอใช้ที่ดิน และพิจารณานำโครงการก่อสร้างด้านพรมแดนช่องจอม พร้อมสิ่งปลูกสร้างประกอบ ตำบลด่าน อำเภอกาบเชิง จังหวัดสุรินทร์ บรรลุเข้าแผนเพื่อพิจารณาจัดสรรงบประมาณโครงการก่อสร้างด้านพรมแดนช่องจอม



ประเด็นขอรับการสนับสนุน

๒) ขอรับการสนับสนุนเพื่อขอใช้พื้นที่โดยขออนุญาตหน่วยงานที่เกี่ยวข้อง ดังนี้

(๑) ขอเพิกถอนพระราชกฤษฎีกากำหนดที่บริเวณป่าทุ่งมน ป่าบักได ป่าตาเบา ป่าฝั่งซ้าย ไร่ห้วยทับทันและป่าห้วยสำราญ ในท้องที่ตำบลลดาบเชิง จังหวัดสุรินทร์ ให้เป็นเขตรักษาพันธุ์สัตว์ป่า พ.ศ.๒๕๓๘ (บางส่วน)

หน่วยงาน : กรมอุทยานแห่งชาติ สัตว์ป่าและพันธุ์พืช กระทรวงทรัพยากรธรรมชาติและสิ่งแวดล้อม

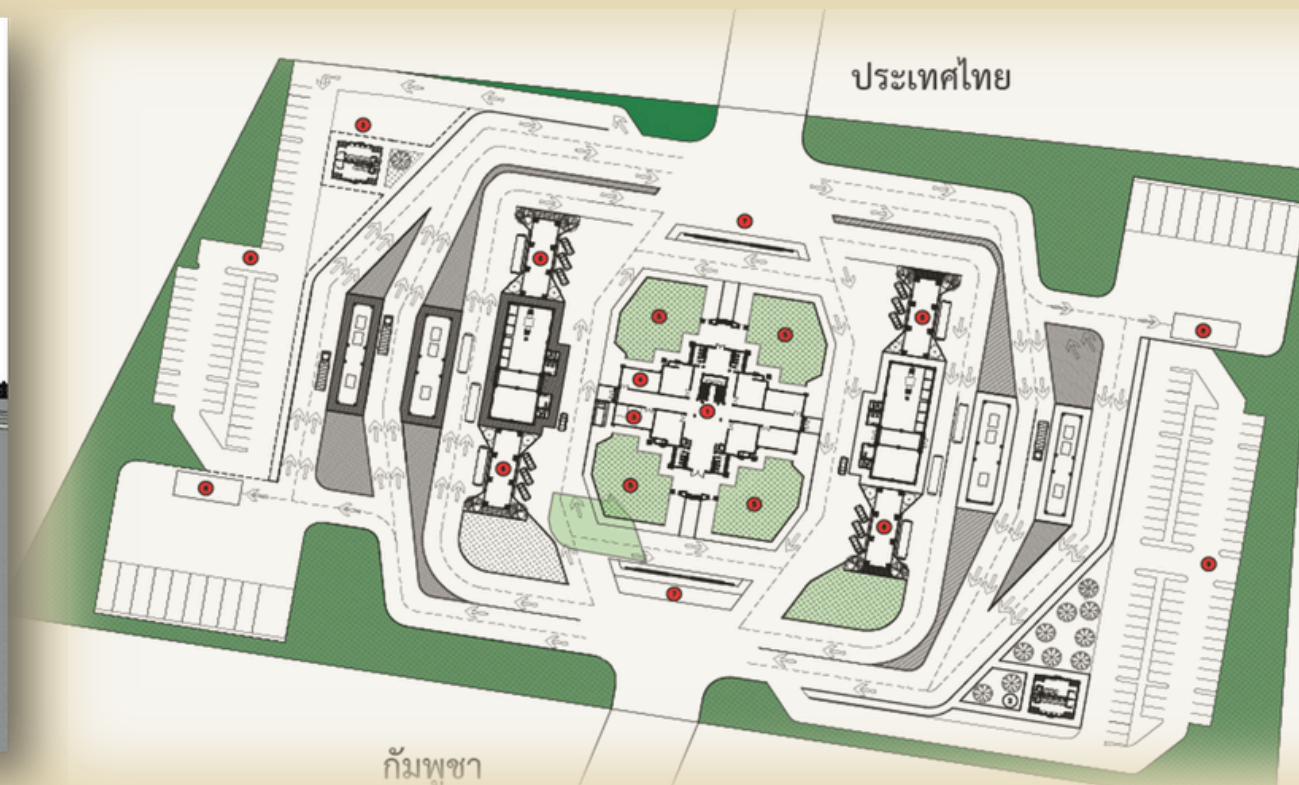


ประเด็นขอรับการสนับสนุน

๒) ขอรับการสนับสนุนเพื่อขอใช้พื้นที่โดยขออนุญาตหน่วยงานที่เกี่ยวข้อง ดังนี้

(๒) ขออนุญาตเข้าใช้ประโยชน์ ตามแนวทางประกาศกระทรวงคมนาคม เรื่อง สงวนที่ดินสำหรับ
วัสดุสร้างทาง ในท้องที่อำเภอเมืองสุรินทร์ อำเภอปราสาท และอำเภอสังขะ จังหวัดสุรินทร์
ลงวันที่ ๕ มีนาคม ๒๕๕๔

หน่วยงาน : กรมทางหลวงกระทรวงคมนาคม





ด้านโครงสร้างพื้นฐาน การศึกษา สำรอง ออกแบบ จำนวน ๒ โครงการ ดังนี้

๒. โครงการการพัฒนาสนามบินเชิงพาณิชย์จังหวัดสุรินทร์
หน่วยงานรับผิดชอบ : สำนักงานการบินพลเรือนแห่งประเทศไทย
และกรมทำอากาศยาน กระทรวงคมนาคม

ลำดับความเป็นมาการขอใช้พื้นที่ “ป่าตาเกาว์” ตำบลเชื้อเพลิง อำเภอปราสาท จังหวัดสุรินทร์ เพื่อพัฒนาเป็นสนามบินเชิงพาณิชย์ในพื้นที่จังหวัดสุรินทร์

๑) หอการค้าจังหวัดสุรินทร์ ได้ยื่นหนังสือ ถึงนายกรัฐมนตรี
ในคราวลงพื้นที่ตรวจราชการ ณ จังหวัดศรีสะเกษ
จังหวัดบุรีรัมย์ และจังหวัดสุรินทร์ ระหว่างวันที่ ๒๓ - ๒๖
กุมภาพันธ์ ๒๕๖๐ โดยรัฐมนตรีว่าการกระทรวงคมนาคม
ได้รับเอกสารต่างๆ จากหอการค้าจังหวัดสุรินทร์ เพื่อขอให้
พิจารณาสนับสนุนโครงการต่างๆ ในเขตจังหวัดสุรินทร์
โดยมีประเด็นที่เกี่ยวข้องกับการผลักดันสนามบินพาณิชย์
จังหวัดสุรินทร์แห่งใหม่ ในพื้นที่ ป่าตาเกาว์ อำเภอปราสาท
จังหวัดสุรินทร์



๓) จังหวัดสุรินทร์ ได้ร่วมประชุมและให้ข้อมูล ข้อเท็จจริงและแสดงความคิดเห็นที่เป็นประโยชน์เกี่ยวกับประเด็นข้อมูลด้านเศรษฐกิจและสังคมของจังหวัดสุรินทร์ ต่อคณะอนุกรรมการพิจารณาศึกษาแนวทางการพัฒนาทำอากาศยานของจังหวัดสุรินทร์ ในคณะกรรมการการคมนาคม สภาผู้แทนราษฎร เมื่อวันที่ ๒๙ กุมภาพันธ์ ๒๕๖๗ ณ อาคารรัฐสภา



การดำเนินการของจังหวัดสุรินทร์

จังหวัดสุรินทร์ได้มีคำสั่งที่ 2190/2567 ลงวันที่ 17 เมษายน พ.ศ. 2567 เรื่องการแต่งตั้งคณะกรรมการพัฒนาทำอากาศยานเชิงพาณิชย์ในพื้นที่จังหวัดสุรินทร์ ทั้งนี้ อยู่ระหว่างการหารือ สํารวจและกำหนดพื้นที่ที่มีความเหมาะสม เพื่อรองรับการก่อสร้างทำอากาศยานเชิงพาณิชย์ในพื้นที่จังหวัดสุรินทร์ รวมทั้ง จัดทำผังรูปที่ดินและรายละเอียด ข้อมูลที่ดินที่สำรวจให้ชัดเจน เช่น ที่ตั้ง จำนวนเนื้อที่ ผู้ครอบครอง ทำประโยชน์ และข้อมูลอื่นๆ ที่เกี่ยวข้อง



ประเด็นขอรับการสนับสนุน

เนื่องจากปัจจุบันจังหวัดสุรินทร์ได้มีการขยายตัวทางเศรษฐกิจ การค้า การลงทุน ทั้งภาคอุตสาหกรรม การท่องเที่ยว และด้านการเกษตรที่มีมูลค่าเพิ่มสูงขึ้นอย่างต่อเนื่อง และได้มีการสำรวจความคิดเห็นของภาคธุรกิจ ประชาชน และนักท่องเที่ยวในพื้นที่แล้วมีความต้องการให้จังหวัดสุรินทร์มีท่าอากาศยานเชิงพาณิชย์ เพื่ออำนวยความสะดวกในการเดินทาง และรองรับการเจริญเติบโตทางเศรษฐกิจ จังหวัดสุรินทร์จึงขอให้ผลักดันให้หน่วยงานที่เกี่ยวข้องของตั้งงบประมาณเพื่อศึกษาความเป็นไปได้ ซึ่งการก่อสร้างสนามบิน



โครงการพัฒนาเขาใหญ่เป็น BLUE ZONE แห่งที่ 6 ของโลก

“พัฒนาเขาใหญ่ให้เป็นพื้นที่ต้นแบบสำหรับการมีชีวิที่ยืนยาวและสุขภาพดี สอดคล้องกับหลักการของ BLUE ZONE ดึงดูดนักท่องเที่ยวเชิงสุขภาพ ส่งเสริมเศรษฐกิจ และสร้างภาพลักษณ์ที่ดีให้กับประเทศไทย”

BLUE ZONE คืออะไร

พื้นที่ที่มีศักยภาพด้านสุขภาพคือการมีคนอายุยืนในพื้นที่เป็นจำนวนมาก โดยเฉพาะพื้นที่ที่มีคนอายุ 90 ปีขึ้นไปซึ่งมีการศึกษาวิจัยและเรียกพื้นที่นี้ว่า “Blue Zone: บลูโซน”

BLUE ZONE มีที่ไหนแล้วบ้าง

1. เกาะซาร์ดิเนีย ประเทศอิตาลี
2. เกาะโอกินาวา ประเทศญี่ปุ่น
3. ชุมชนเซเว่นเดย์ เมืองโลมาลินดา รัฐแคลิฟอร์เนีย สหรัฐฯ
4. เกาะคิอาเรีย ประเทศกรีซ
5. คาบสมุทรนิโคยา ประเทศคอสตาริกา

ทำไมประเทศไทยควรพัฒนาให้เป็น Blue Zone แห่งที่ 6 ของโลก

- 1. ส่งเสริมสุขภาพและอายุยืนยาว:** การเป็น Blue Zone หมายถึงพื้นที่ที่มีประชากรอายุยืนยาวและมีสุขภาพแข็งแรง การพัฒนาประเทศไทยไปสู่เป้าหมายนี้ จะช่วยยกระดับคุณภาพชีวิตของประชาชน ลดภาระด้านสุขภาพ และส่งเสริมให้ทุกคนมีชีวิที่ยืนยาวและมีความสุข
- 2. พัฒนาเศรษฐกิจ:** Blue Zone ดึงดูดนักท่องเที่ยวจากทั่วโลกที่สนใจด้านสุขภาพและความเป็นอยู่ที่ดี ส่งผลดีต่อเศรษฐกิจท้องถิ่น สร้างงาน กระตุ้นการลงทุน และยกระดับภาพลักษณ์ประเทศ
- 3. ส่งเสริมภาพลักษณ์:** การเป็น Blue Zone แสดงให้เห็นถึงความมุ่งมั่นของประเทศไทยในการส่งเสริมสุขภาพและความเป็นอยู่ที่ดีของประชาชน ซึ่งจะเป็นภาพลักษณ์เชิงบวก ดึงดูดนักลงทุน นักธุรกิจ และ บุคลากรที่มีทักษะสูง
- 4. แลกเปลี่ยนความรู้:** การเป็นส่วนหนึ่งของเครือข่าย Blue Zone เปิดโอกาสให้ประเทศไทยได้เรียนรู้ แลกเปลี่ยน และนำแนวทางปฏิบัติที่ดี มาพัฒนา ปรับใช้ และ ส่งเสริมสุขภาพประชาชน
- 5. พื้นฐานดี:** ประเทศไทยมีวัฒนธรรม วิถีชีวิต และ ภูมิปัญญาท้องถิ่น ที่ส่งเสริมสุขภาพอยู่แล้ว เช่น อาหารไทยที่เน้นผัก ผลไม้ การออกกำลังกาย สมุนไพร และ การใช้ชีวิตเรียบง่าย ซึ่ง สอดคล้องกับหลักการของ Blue Zone

หน่วยงานร่วมดำเนินการ



โครงการพัฒนาเขาใหญ่เป็น BLUE ZONE แห่งที่ 6 ของโลก

“พัฒนาเขาใหญ่ให้เป็นพื้นที่ต้นแบบสำหรับการมีชีวิที่ยืนยาวและสุขภาพดี สอดคล้องกับหลักการของ BLUE ZONE

ดึงดูดนักท่องเที่ยวเชิงสุขภาพ ส่งเสริมเศรษฐกิจ และสร้างภาพลักษณ์ที่ดีให้กับประเทศไทย”



ครอบคลุมพื้นที่ 6 ตำบล ได้แก่

- 1.ตำบลกลางดง
- 2.ตำบลหนองน้ำแดง
- 3.ตำบลหมูสี
- 4.ตำบลโป่งตาลอง
- 5.ตำบลพญาเย็น
- 6.ตำบลโขงนางพระ

ศักยภาพของเขาใหญ่ในการเป็น BLUE ZONE

1. สภาพแวดล้อมที่เอื้อต่อสุขภาพ:

- อากาศบริสุทธิ์: พื้นที่เขาใหญ่ ล้อมรอบด้วยภูเขาและป่าไม้ซึ่งให้อากาศที่สะอาดสดชื่น และได้รับการยอมรับว่าเป็นแหล่งโอโซนอันดับ ๗ ของโลก
- ธรรมชาติอุดมสมบูรณ์: พื้นที่เขาใหญ่เป็นแหล่งป่าไม้และแหล่งน้ำที่อุดมสมบูรณ์ซึ่งทำให้ได้รับพลังงานจากป่าอย่างเต็มที่
- ทรัพยากรธรรมชาติหลากหลาย: พื้นที่เขาใหญ่มีความหลากหลายทางชีวภาพสูงเหมาะกับการเป็นที่พักอาศัย
- แหล่งน้ำสะอาด: พื้นที่เขาใหญ่มีแหล่งน้ำธรรมชาติที่อุดมสมบูรณ์ และมีน้ำแร่

2. วิถีชีวิตแบบดั้งเดิม:

- วัฒนธรรมสุขภาพดี: วิถีชีวิตแบบดั้งเดิมของชาวเขาใหญ่นั้น เน้นความเรียบง่ายกินอาหารจากธรรมชาติ ออกกำลังกายจากการทำงาน
- ชุมชนเข้มแข็ง: ชุมชนชาวเขาใหญ่มีความสามัคคี เอื้อเฟื้อเผื่อแผ่
- ความสงบเรียบง่าย: พื้นที่เขาใหญ่เป็นพื้นที่ที่เงียบสงบ เหมาะแก่การพักผ่อนหย่อนใจ

3. การสนับสนุนจากภาครัฐ:



- นโยบายส่งเสริมสุขภาพ: ภาครัฐมีนโยบายส่งเสริมสุขภาพประชาชน และเศรษฐกิจสุขภาพ
- แผนพัฒนาพื้นที่: ภาครัฐมีแผนพัฒนาพื้นที่เขาใหญ่

4. การมีส่วนร่วมของประชาชน:

- ประชาชนมีความตระหนักรู้: ประชาชนในพื้นที่เขาใหญ่มีความตระหนักรู้เกี่ยวกับสุขภาพ
- ประชาชนมีส่วนร่วม: ประชาชนในพื้นที่เขาใหญ่มีส่วนร่วมในโครงการพัฒนาพื้นที่
- ความร่วมมือจากทุกภาคส่วน: ทุกภาคส่วนร่วมมือกันพัฒนาพื้นที่เขาใหญ่เป็น Blue Zone

5. ศักยภาพด้านการท่องเที่ยว:

- แหล่งท่องเที่ยวเชิงธรรมชาติ: พื้นที่เขาใหญ่เป็นแหล่งท่องเที่ยวเชิงธรรมชาติที่มีชื่อเสียง
- แหล่งท่องเที่ยวเชิงสุขภาพ: พื้นที่เขาใหญ่มีศักยภาพในการพัฒนาเป็นแหล่งท่องเที่ยวเชิงสุขภาพ
- โอกาสทางธุรกิจ: โครงการพัฒนาพื้นที่เขาใหญ่เป็น Blue Zone

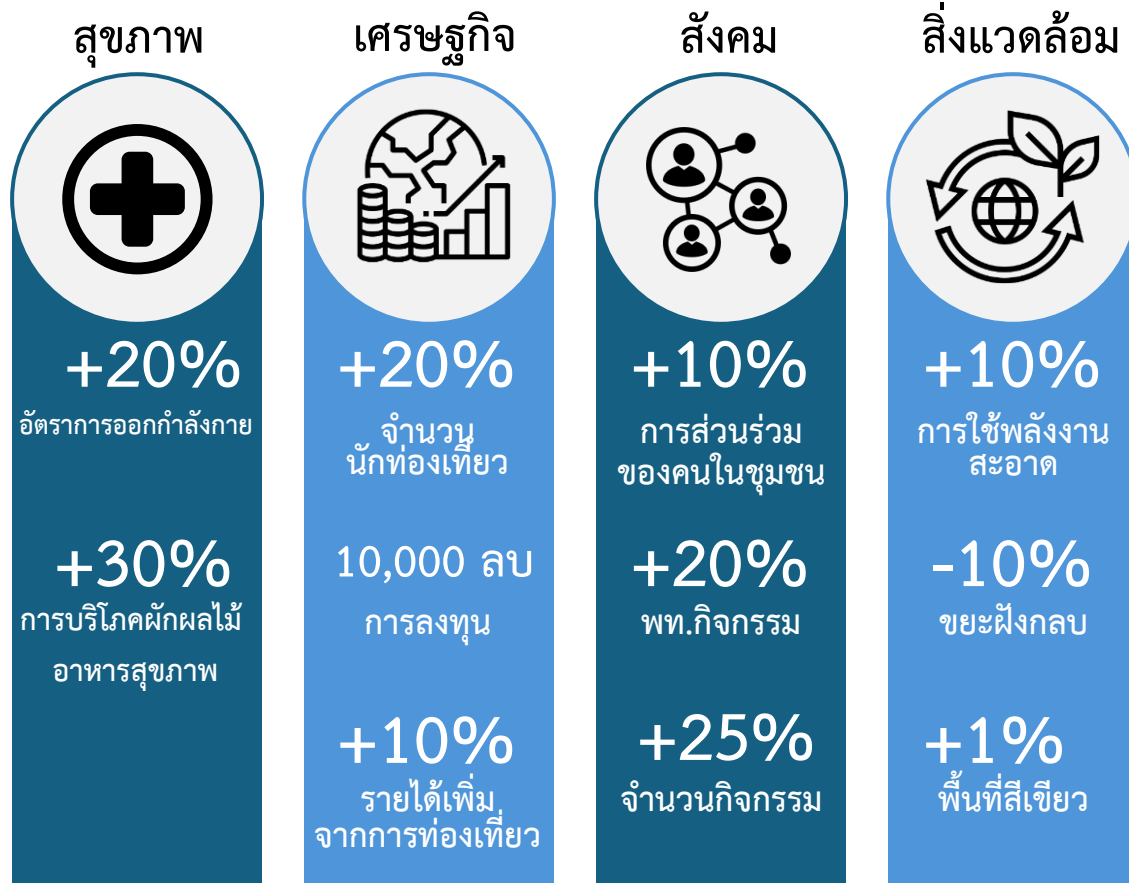


โครงการพัฒนาเขาใหญ่เป็น BLUE ZONE แห่งที่ 6 ของโลก

“พัฒนาเขาใหญ่ให้เป็นพื้นที่ต้นแบบสำหรับการมีชีวิตยืนยาวและสุขภาพดี สอดคล้องกับหลักการของ BLUE ZONE ดึงดูดนักท่องเที่ยวเชิงสุขภาพ ส่งเสริมเศรษฐกิจ และสร้างภาพลักษณ์ที่ดีให้กับประเทศไทย”



ผลผลิตในปีแรก



งบประมาณ
15 ล้านบาท

งบลงทุนและงบดำเนินงาน

ผลกระทบเศรษฐกิจ
48,000 ล้านบาท

เฉพาะจากการท่องเที่ยว ณ สิ้นปี 2578

ครอบคลุมพื้นที่ 6 ตำบล ได้แก่

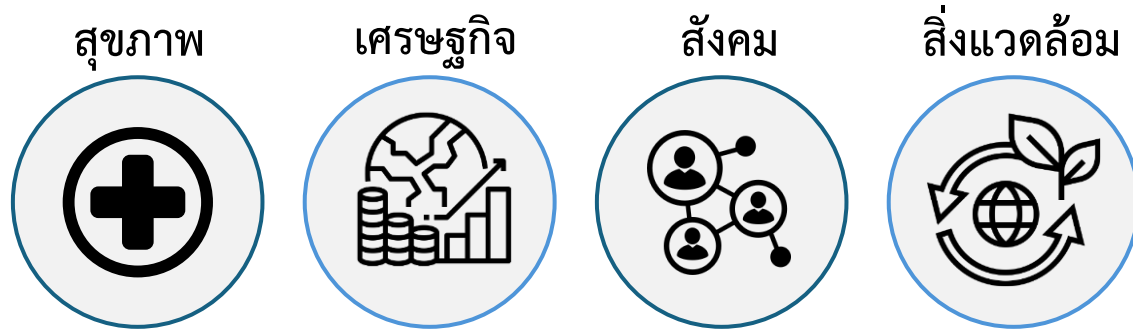
- 1.ตำบลกลางดง
- 2.ตำบลหนองน้ำแดง
- 3.ตำบลหมูสี
- 4.ตำบลโป่งตาลอง
- 5.ตำบลพญาเย็น
- 6.ตำบลโขงนางพระ

โครงการพัฒนาเขาใหญ่เป็น BLUE ZONE แห่งที่ 6 ของโลก

งบประมาณ 15 ล้านบาท

งบลงทุนและงบดำเนินงาน (งบประมาณในปีแรก)

การดำเนินโครงการ



- พัฒนาวิถีชีวิต สถาปัตยกรรม และโปรแกรมการท่องเที่ยวที่ส่งเสริมการมีอายุยืนอย่างมีความสุข ภายใต้อัตลักษณ์ของเขาใหญ่ และการใช้พลังงานธรรมชาติ ป่า น้ำ อากาศ
- สร้างโปรแกรมสุขภาพและการศึกษา มุ่งเน้นการสร้างวิถีชีวิตและพฤติกรรมสุขภาพ

งบประมาณ
5 ล้านบาท

- ส่งเสริมการลงทุนจากภาคเอกชนในกิจการสถานพยาบาล ฟิตเนส สปา ร้านอาหาร และโรงแรมเฉพาะทาง
- ส่งเสริมการตลาดเชิงรุกในต่างประเทศ

งบประมาณ
5 ล้านบาท

- พัฒนาพื้นที่สาธารณะ และสิ่งอำนวยความสะดวกในมิติต่างๆ
- สร้างการมีส่วนร่วมของประชาชนในพื้นที่ เพื่อยกระดับและพัฒนาพื้นที่เขาใหญ่ ให้เป็น Blue Zone แห่งที่ 6 ของโลก
- พัฒนาแผนการพัฒนาเขต Blue Zone อย่างยั่งยืน

งบประมาณ
3 ล้านบาท

- พัฒนาสุขภาพibal การจัดการขยะ และการลดใช้พลังงานเชื้อเพลิงต่างๆ
- ส่งเสริมผู้ประกอบการให้ปรับปรุงการให้บริการเพื่อลดการปลดปล่อยก๊าซเรือนกระจก
- สนับสนุนการใช้พลังงานหมุนเวียน เพื่อก้าวสู่การเป็นศูนย์กลางท่องเที่ยวที่เป็นกลางทางคาร์บอนในปี 2578

งบประมาณ
2 ล้านบาท

หน่วยงานร่วมดำเนินการ



โครงการพัฒนาเขาใหญ่เป็น BLUE ZONE แห่งที่ 6 ของโลก

“พัฒนาเขาใหญ่ให้เป็นพื้นที่ต้นแบบสำหรับการมีชีวิตยืนยาวและสุขภาพดี สอดคล้องกับหลักการของ BLUE ZONE ดึงดูดนักท่องเที่ยวเชิงสุขภาพ ส่งเสริมเศรษฐกิจ และสร้างภาพลักษณ์ที่ดีให้กับประเทศไทย”



ผลลัพธ์

สุขภาพ



+5 ปี

อายุขัยเฉลี่ย

-10%

โรคเรื้อรัง

-10%

จำนวนผู้ป่วย
ที่เข้าโรงพยาบาล

เศรษฐกิจ



+20%

จำนวน
นักท่องเที่ยว

1,000

จ้างงานเพิ่ม
(ตำแหน่ง)

+20%

รายได้เพิ่ม
จากการท่องเที่ยว

สังคม



+20%

การมีส่วนร่วม
ของคนในชุมชน

+10%

ความพอใจใน
คุณภาพชีวิต

+20%

จำนวนคนเข้าร่วม
เทศกาลต่างๆ

สิ่งแวดล้อม



+10%

การใช้พลังงาน
สะอาด

-20%

ขยะฝังกลบ

+10%

พื้นที่สีเขียว



งบประมาณ
500 ล้านบาท

งบลงทุนและงบดำเนินงาน (งปม 5 ปี)

ผลกระทบเศรษฐกิจ
48,000 ล้านบาท

เฉพาะจากการท่องเที่ยว ณ สิ้นปี 2578

ครอบคลุมพื้นที่ 6 ตำบล ได้แก่

- 1.ตำบลกลางดง
- 2.ตำบลหนองน้ำแดง
- 3.ตำบลหมูสี
- 4.ตำบลโป่งตาลอง
- 5.ตำบลพญาเย็น
- 6.ตำบลโขงพระ

โครงการพัฒนาเขาใหญ่เป็น BLUE ZONE แห่งที่ 6 ของโลก

“พัฒนาเขาใหญ่ให้เป็นพื้นที่ต้นแบบสำหรับการมีชีวิตยืนยาวและสุขภาพดี สอดคล้องกับหลักการของ BLUE ZONE ดึงดูดนักท่องเที่ยวเชิงสุขภาพ ส่งเสริมเศรษฐกิจ และสร้างภาพลักษณ์ที่ดีให้กับประเทศไทย”



ผลกระทบ:

1. เขาใหญ่ได้รับการยอมรับอย่างเป็นทางการว่าเป็น Blue Zone แห่งที่ 6 ของโลก
2. ประชากรในท้องถิ่นมีสุขภาพดี มีอายุยืนยาว และใช้ชีวิตอย่างมีความสุข
3. เขาใหญ่เป็นจุดหมายปลายทางการท่องเที่ยวที่ยั่งยืน ดึงดูดนักท่องเที่ยวที่มุ่งเน้นสุขภาพ
4. เศรษฐกิจท้องถิ่นได้รับการกระตุ้น เกิดงานใหม่
5. ชุมชนเข้มแข็ง เชื่อมต่อกัน อนุรักษ์วัฒนธรรมและประเพณีท้องถิ่น
6. ทรัพยากรธรรมชาติได้รับการอนุรักษ์ สิ่งแวดล้อมได้รับการปกป้อง

