

รายงานการประชุมคณะกรรมการติดตามและประเมินผลการดำเนินงาน
โครงการตามแผนปฏิบัติการประจำปีของกลุ่มจังหวัดภาคตะวันออกเฉียงเหนือตอนล่าง ๑
ครั้งที่ ๑/๒๕๖๗

ในวันอังคารที่ ๒๖ มีนาคม ๒๕๖๗ เวลา ๑๓.๓๐ น. เป็นต้นไป
ณ ห้องประชุมหลวงพ่อกุณ ปริสุทฺโธ ชั้น ๓ ศาลากลางจังหวัดนครราชสีมา ตำบลในเมือง อำเภอเมือง จังหวัดนครราชสีมา

อนุกรรมการผู้เข้าร่วมประชุม

จังหวัดนครราชสีมา

- | | |
|---------------------------------|--|
| ๑. นายกิตติศักดิ์ ธีระวัฒนา | รองผู้ว่าราชการจังหวัดนครราชสีมา (ประธาน) |
| ๒. นางพรรณี คนรู้ | แทน หัวหน้าสำนักงานจังหวัดนครราชสีมา |
| ๓. นางสาวสุวรรณี กมลสุทธิไพจิตร | แทน คลังจังหวัดนครราชสีมา |
| ๔. นางพนิดา บุญรัตน์ศิริ | หัวหน้าตรวจสอบภายในจังหวัดนครราชสีมา |
| ๕. นางสาวจิตตาภา แสนปลื้ม | แทน ผู้อำนวยการกลุ่มงานยุทธศาสตร์และข้อมูลและการพัฒนาจังหวัด |
| ๖. นางสาวกัญชิตา วิโนทัย | แทน นักวิเคราะห์นโยบายและแผนชำนาญการ |
| ๗. นางกรรณา ลืออดุลย์ | ผู้อำนวยการกลุ่มงานบริหารยุทธศาสตร์กลุ่มจังหวัด |
| | ภาคตะวันออกเฉียงเหนือตอนล่าง ๑ |
| ๘. นางสาวอิสริยา เคียงวิมลรัตน์ | นักวิเคราะห์นโยบายและแผนชำนาญการ |
| | กลุ่มจังหวัดภาคตะวันออกเฉียงเหนือตอนล่าง ๑ |

จังหวัดชัยภูมิ

- | | |
|------------------------------|--|
| ๙. นายบุญช่วย ผ่านอัน | แทน รองผู้ว่าราชการจังหวัดชัยภูมิ |
| ๑๐. นายพนรัตน์ แก้วสิงห์ | แทน หัวหน้าสำนักงานจังหวัดชัยภูมิ |
| ๑๑. นางสาวมลฤดี ธิวุฒิตา | แทน คลังจังหวัดชัยภูมิ |
| ๑๒. นายไสว ไตรยศ | แทน โยธาธิการและผังเมืองจังหวัดชัยภูมิ |
| ๑๓. นางเพลินพิศ ลามศรีจันทร์ | หัวหน้าตรวจสอบภายในจังหวัดชัยภูมิ |
| ๑๔. นางสาวสุภิญญา อิมพิมพ์ | แทน นักวิเคราะห์นโยบายและแผนชำนาญการ |

จังหวัดบุรีรัมย์

- | | |
|--------------------------|--|
| ๑๕. นายทองปักษ์ ไทธานี | แทน รองผู้ว่าราชการจังหวัดบุรีรัมย์ |
| ๑๖. นายวินัย ปราบภูมาก | แทน หัวหน้าสำนักงานจังหวัดบุรีรัมย์ |
| ๑๗. นางสาวเพ็ญพร แซ่เต็ง | แทน คลังจังหวัดบุรีรัมย์ |
| ๑๘. นายเมธี จงนอก | แทน โยธาธิการและผังเมืองจังหวัดบุรีรัมย์ |
| ๑๙. นางอมรรัตน์ พวงพรหม | หัวหน้าตรวจสอบภายในจังหวัดบุรีรัมย์ |
| ๒๐. นางสาววรรณิษา ซื่อมี | แทน ผู้อำนวยการกลุ่มงานยุทธศาสตร์และข้อมูลและการพัฒนาจังหวัด |
| ๒๑. นางสาวยุพิน โสมมา | แทน นักวิเคราะห์นโยบายและแผนชำนาญการ |

จังหวัดสุรินทร์

| | |
|--------------------------------|--|
| ๒๒. นายสันทนต์ แสนทอง | รองผู้ว่าราชการจังหวัดสุรินทร์ |
| ๒๓. นายวีระพงษ์ สว่างสิริทิพย์ | แทน หัวหน้าสำนักงานจังหวัดสุรินทร์ |
| ๒๔. นางสาวนิตยา เพ็งแจ่ม | แทน คลังจังหวัดสุรินทร์ |
| ๒๕. นายเดชสิทธิ์ นากรัมย์ | แทน โยธาธิการและผังเมืองจังหวัดสุรินทร์ |
| ๒๖. นายพงษ์นิพัทธ์ พร้อมเศษ | แทน หัวหน้าตรวจสอบภายในจังหวัดสุรินทร์ |
| ๓๕. นางสาวนริศา ทวีชัย | แทน ผู้อำนวยการกลุ่มงานยุทธศาสตร์และข้อมูลและการพัฒนาจังหวัด |
| ๓๖. นางสาวศรัญญา มีทอง | แทน นักวิเคราะห์นโยบายและแผนชำนาญการ |

อนุกรรมการผู้ไม่มาประชุม**รายชื่อคณะกรรมการที่ไม่ร่วมเข้าประชุม**

๑. โยธาธิการและผังเมืองจังหวัดนครราชสีมา

ผู้เข้าร่วมประชุม

| | |
|---------------------------|--|
| ๑. นางสาวดวงนภา กิรัมย์ | เจ้าหน้าที่วิเคราะห์นโยบายและแผน สำนักงานจังหวัดบุรีรัมย์ |
| ๒. นางสาวโยธวาทิต คุ่มทัง | ผู้แทน โครงการชลประทานสุรินทร์ |
| ๓. นางสาวศรัญญา มีทอง | พนักงานจำนวนเหมาบริการ |
| ๔. นางสาวอรุณี ชาญหัด | นักวิเคราะห์นโยบายและแผนชำนาญการ กลุ่มจังหวัดภาคตะวันออกเฉียงเหนือตอนล่าง ๑ |
| ๕. นางสาวโชติรส มีอำนาจ | นักวิชาการเงินและบัญชีชำนาญการ กลุ่มจังหวัดภาคตะวันออกเฉียงเหนือตอนล่าง ๑ |
| ๖. นางสาวทองคำ รักวงษ์ | เจ้าหน้าที่วิเคราะห์นโยบายและแผน กลุ่มจังหวัดภาคตะวันออกเฉียงเหนือตอนล่าง ๑ |
| ๗. นางสาวณัฐวรรณ ดีเจริญ | เจ้าหน้าที่วิเคราะห์นโยบายและแผน กลุ่มจังหวัดภาคตะวันออกเฉียงเหนือตอนล่าง ๑ |
| ๘. นายธนวัฒน์ หยิบกระโทก | เจ้าหน้าที่วิเคราะห์นโยบายและแผน กลุ่มจังหวัดภาคตะวันออกเฉียงเหนือตอนล่าง ๑ |

ระเบียบวาระที่ ๑**เรื่อง ประธานแจ้งที่ประชุมทราบ**

ประธาน

วันนี้เป็นการประชุมคณะอนุกรรมการติดตามและประเมินผลการดำเนินงานโครงการตามแผนปฏิบัติการประจำปีของกลุ่มจังหวัดภาคตะวันออกเฉียงเหนือตอนล่าง ๑ ครั้งที่ ๑/๒๕๖๗ นายสยาม ศิริมงคล ผู้ว่าราชการจังหวัดนครราชสีมา/หัวหน้ากลุ่มจังหวัดภาคตะวันออกเฉียงเหนือตอนล่าง ๑ ติดตามกิจสำคัญ ไม่สามารถมาเป็นประธาน ในการประชุมครั้งนี้ได้ จึงได้มอบหมายกระผมนายกิตติศักดิ์ ธีระวัฒนา รองผู้ว่าราชการจังหวัดนครราชสีมา เป็นประธานในที่ประชุมครั้งนี้ครับ

มติที่ประชุม

รับทราบ

- ระเบียบวาระที่ ๒ เรื่องรับรองรายงานการประชุมครั้งที่แล้ว (ครั้งที่ ๑/๒๕๖๖) เมื่อวันที่ พุธที่ ๒๓ พฤศจิกายน ๒๕๖๖ ณ ห้องประชุมหลวงพ่อคุณ ปริสุทฺโธ ชั้น ๓ ศาลากลางจังหวัด นครราชสีมา ตำบลในเมือง อำเภอเมืองนครราชสีมา จังหวัดนครราชสีมา
- นางกรรณา ลีออดุลย์ เลขานุการ สำนักบริหารยุทธศาสตร์กลุ่มจังหวัดภาคตะวันออกเฉียงเหนือตอนล่าง ๑
- ในฐานะฝ่ายเลขานุการฯ ได้จัดทำรายงานการประชุม จำนวน ๓๑ หน้า และจัดส่งให้ คณะอนุกรรมการฯ ได้ตรวจสอบแล้ว โดยมีวาระสำคัญ ดังนี้
- ๑) รับทราบ คำสั่งแต่งตั้งคณะอนุกรรมการติดตามและประเมินผลการดำเนินงาน โครงการตามแผนปฏิบัติการประจำปีของกลุ่มจังหวัดภาคตะวันออกเฉียงเหนือ ตอนล่าง ๑ พร้อมรับทราบอำนาจและหน้าที่
 - ๒) รับทราบ แผนพัฒนากลุ่มจังหวัดฯ ระยะ ๕ ปี (พ.ศ. ๒๕๖๖ – ๒๕๗๐) เป้าหมายและตัวชี้วัดความสำเร็จ ฉบับปีงบประมาณ พ.ศ. ๒๕๖๘
 - ๓) รับทราบ ผลการเบิกจ่ายของโครงการตามแผนปฏิบัติการประจำปีของกลุ่มจังหวัดฯ ประจำปีงบประมาณ พ.ศ. ๒๕๖๖
 - ๔) เห็นชอบ ร่างปฏิทินการติดตามและประเมินผลการดำเนินงานโครงการ ตามแผนปฏิบัติการของกลุ่มจังหวัดภาคตะวันออกเฉียงเหนือตอนล่าง ๑ ประจำปีงบประมาณ พ.ศ. ๒๕๖๗
 - ๕) เห็นชอบ แนวทางและเครื่องมือสำหรับการติดตามและประเมินผลโครงการ ตามแผนปฏิบัติการประจำปีของกลุ่มจังหวัดฯ
 - ๖) เห็นชอบ การกำหนดตรวจติดตามและลงพื้นที่ โครงการปีงบประมาณ พ.ศ. ๒๕๖๖ – ๒๕๖๗

มติที่ประชุม เรื่องรับรองรายงานการประชุมครั้งที่แล้ว (ครั้งที่ ๑/๒๕๖๖) เมื่อวันที่ พุธที่ ๒๓ พฤศจิกายน ๒๕๖๖ ณ ห้องประชุมหลวงพ่อคุณ ปริสุทฺโธ ชั้น ๓ ศาลากลางจังหวัดนครราชสีมา ตำบลในเมือง อำเภอเมืองนครราชสีมา จังหวัด นครราชสีมา

ระเบียบวาระที่ ๓ เรื่องเพื่อทราบ

๓.๑ ผลการเบิกจ่ายของโครงการตามแผนปฏิบัติการประจำปีของกลุ่มจังหวัดฯ ประจำปีงบประมาณ พ.ศ. ๒๕๖๖ ที่กั้นเงินไว้เบิกเหลือเมื่อปี และสรุป ปัญหา/อุปสรรค ของการดำเนินงานในภาพรวม

นางสาวอิสริยา เคียงวิมลรัตน์ ผู้ช่วยเลขานุการ โครงการตามแผนปฏิบัติการประจำปีของกลุ่มจังหวัด ฯ ประจำปี งบประมาณ พ.ศ. ๒๕๖๖ ได้รับจัดสรรงบประมาณตาม พรบ. ๓๑๔,๕๐๗,๒๐๐ บาท โดยจำแนกเป็นงบลงทุน ๓๐๒,๓๖๗,๑๐๐ บาท งบดำเนินงาน ๗,๑๔๐,๑๐๐ บาท และงบรายจ่ายอื่น ๕,๐๐๐,๐๐๐ บาท

/ณ วันที่ ๒๙

ณ วันที่ ๒๙ กันยายน ๒๕๖๖ เบิกจ่ายสะสม ๒๖๕,๖๙๔,๒๙๗.๕๗ บาท
เงินกันไว้เบิกเหลือปี ๔๖,๗๕๖,๙๕๖.๘๔ บาท เงินพับไป ๒,๐๕๕,๙๔๕.๕๙ บาท

ณ วันที่ ๑๕ มีนาคม ๒๕๖๗ มีผลเบิกจ่ายสะสม ๓๐๒,๖๘๔,๔๒๒.๓๙ บาท
คิดเป็นร้อยละ ๙๖.๑๖ เบิกจ่ายเพิ่มขึ้นจากสิ้นปีงบประมาณ ๓๖,๙๙๐,๒๖๔.๐๑ บาท
เงินเหลือจ่ายพับไป ๒,๘๖๐,๗๕๐.๕๘ บาท เงินกันเบิกเหลือปีที่ยังเบิกไม่แล้วเสร็จ จำนวน
๘,๙๖๒,๐๒๗.๐๓ บาท จำแนกเป็นรายจังหวัด ดังนี้

| จังหวัด | งปม. หลังโอน เปลี่ยนแปลง | ก่อนนี้ผูกพัน (งบลงทุน) | เบิกจ่าย | ร้อยละ | เงินกันเบิกเหลือ ปี ที่ยังไม่เบิกจ่าย | เหลือจ่ายพับไป |
|--------------------|-----------------------------|----------------------------|-----------------------|--------------|--|---------------------|
| นครราชสีมา | ๘๕,๒๗๗,๒๓๒ | ๗๑,๓๖๒,๐๗๗.๗๖ | ๘๔,๔๔๘,๓๖๕.๔๕ | ๙๙.๐๓ | - | ๘๒๘,๘๖๖.๕๕ |
| ชัยภูมิ | ๙๓,๐๙๗,๗๔๖ | ๕๐,๔๑๕,๐๐๐ | ๘๒,๗๔๕,๔๐๖.๙๙ | ๘๘.๖๒ | ๘,๙๖๒,๐๒๗.๐๓ | ๑,๓๙๐,๓๑๑.๙๘ |
| บุรีรัมย์ | ๕๓,๙๙๑,๑๗๒ | ๒๐,๙๙๙,๗๒๒ | ๕๓,๘๑๙,๘๑๖.๗๐ | ๙๙.๖๘ | - | ๑๗๑,๓๕๕.๓๐ |
| สุรินทร์ | ๗๙,๑๔๑,๐๕๐ | ๗๖,๒๖๗,๗๙๗ | ๗๘,๘๕๘,๐๖๖.๒๕ | ๙๙.๖๔ | - | ๒๘๒,๘๘๓.๗๕ |
| OSM | ๓,๐๐๐,๐๐๐ | - | ๒,๘๑๒,๗๖๗.๐๐ | ๙๓.๗๖ | - | ๑๘๗,๒๓๓ |
| รวมทั้งสิ้น | ๓๑๔,๕๐๗,๒๐๐ | ๒๑๙,๐๔๔,๕๙๖.๗๖ | ๓๐๒,๖๘๔,๔๒๒.๓๙ | ๙๖.๑๖ | ๘,๙๖๒,๐๒๗.๐๓ | ๒,๘๖๐,๗๕๐.๕๘ |

รายการเงินที่กันไว้เบิกเหลือปี ที่ยังเบิกไม่แล้วเสร็จ มีรายการดังนี้

| โครงการ/กิจกรรม | งบประมาณ ที่ได้รับจัดสรร | จำนวนเงินกันไว้เบิก เหลือปี | เบิกจ่ายเงินกัน | กันเงินที่ยังไม่ เบิกจ่าย |
|---|-----------------------------|--------------------------------|-----------------|------------------------------|
| โครงการการพัฒนาแหล่งน้ำเพื่อการเกษตร จำนวน ๒ รายการ | ๑๘,๕๐๐,๐๐๐ | ๑๖,๗๓๓,๔๙๓.๑๐ | ๔,๘๓๗,๙๗๔.๐๗ | ๘,๙๖๒,๐๒๗.๐๓ |
| ก่อสร้างอาคารบังคับน้ำ พร้อมชุดลอกลำ ห้วยยาง บ้านประชาแสนสุข ตำบลห้วยไร่ อำเภอคอนสวรรค์ จังหวัดชัยภูมิ (โครงการ ชลประทานชัยภูมิ) | ๗,๐๐๐,๐๐๐ | ๖,๙๐๐,๐๐๐.๕๕ | ๒,๔๙๓,๖๑๖.๑๓ | ๔,๔๐๖,๓๘๔.๔๒ |
| ก่อสร้างฝายห้วยจอมแก้ว บ้านหนองใหญ่ ตำบลซับใหญ่ อำเภอซับใหญ่ จังหวัดชัยภูมิ (โครงการชลประทานชัยภูมิ) | ๗,๐๐๐,๐๐๐ | ๖,๙๐๐,๐๐๐.๕๕ | ๒,๓๔๔,๓๕๗.๙๔ | ๔,๕๕๕,๖๔๒.๖๑ |

สรุปปัญหา อุปสรรค ของการดำเนินงานในภาพรวม

๑. ด้านการขออนุญาตใช้พื้นที่ เนื่องจากพื้นที่ก่อสร้างของจังหวัดชัยภูมิ
ส่วนใหญ่เป็นแม่น้ำที่อยู่ในที่ดินที่ไม่มีกรรมสิทธิ์ ถูกตีความตามบันทึกสำนักงาน
คณะกรรมการกฤษฎีกา เรื่องการขออนุญาตแผ้วถางตามพระราชบัญญัติป่าไม้
พุทธศักราช ๒๔๘๔ คำว่า ป่า หมายถึง ที่ดินที่ยังมิได้มีบุคคลได้กรรมสิทธิ์หรือสิทธิ
ครอบครอง ซึ่งรวมไปถึงที่ดินรกร้าง ที่ชายตลิ่ง ภูเขา ห้วย หนอง คลอง บึง บาง ลำน้ำ
ทะเลสาบ เกาะ และพื้นที่ชายทะเลที่เป็นของรัฐด้วย ดังนั้นจึงต้องขออนุญาตใช้พื้นที่ป่า
จำนวน ๗ รายการ จากทั้งหมด ๘ รายการ ประกอบกับมีผู้ขออนุญาตใช้พื้นที่เป็น
จำนวนมาก ถึงพันกว่าโครงการ แต่อัตรากำลังที่ดำเนินการตรวจสอบมีจำนวนน้อยทำให้
เกิดความล่าช้า

๒. ครุภัณฑ์ทางการเกษตร เครื่องผสมปุ๋ยตามการวิเคราะห์ค่าดิน เป็นครุภัณฑ์ที่มีคุณลักษณะเฉพาะ ทำให้มีผู้รับจ้างน้อยราย โดยทั้งประเทศมีเพียง ๒ บริษัท บางจังหวัดที่ประกาศจัดซื้อจัดจ้าง มีผู้มายื่นข้อเสนอเพียงรายเดียว ทำให้ต้องประกาศจัดซื้อจัดจ้างใหม่ เกิดความล่าช้า

มติที่ประชุม

รับทราบ ผลการเบิกจ่ายของโครงการตามแผนปฏิบัติราชการประจำปีของกลุ่มจังหวัดฯ ประจำปีงบประมาณ พ.ศ. ๒๕๖๖ ที่กันเงินไว้เบิกเหลือในปี และสรุปปัญหา/อุปสรรค ของการดำเนินงานในภาพรวม

๓.๒ เรื่อง รายงานผลการตรวจติดตามในพื้นที่ ของโครงการตามแผนปฏิบัติราชการประจำปีของกลุ่มจังหวัดภาคตะวันออกเฉียงเหนือตอนล่าง ๑ ประจำปีงบประมาณ พ.ศ. ๒๕๖๖ และปีงบประมาณ พ.ศ. ๒๕๖๗ (โดยย่อ)

นางสาวอิสริยา เคียงวิมลรัตน์
ผู้ช่วยเลขานุการ

ตามมติที่ประชุมคณะกรรมการติดตามและประเมินผลการดำเนินงานโครงการตามแผนปฏิบัติราชการประจำปีของกลุ่มจังหวัดภาคตะวันออกเฉียงเหนือตอนล่าง ๑ เห็นชอบการกำหนดตรวจติดตามและลงพื้นที่ โครงการปีงบประมาณ พ.ศ. ๒๕๖๖ – ๒๕๖๗ โดยให้คัดเลือกโครงการตามแผนปฏิบัติราชการประจำปีของกลุ่มจังหวัดฯ ประจำปีงบประมาณ พ.ศ. ๒๕๖๖ เพื่อติดตามพื้นที่ โดยเฉพาะรายการที่ยังดำเนินการไม่แล้วเสร็จ จังหวัดละ อย่างน้อย ๒ รายการขึ้นไป และคัดเลือกโครงการตามแผนปฏิบัติราชการประจำปีของกลุ่มจังหวัด ประจำปีงบประมาณ พ.ศ. ๒๕๖๗ เพื่อตรวจสอบความพร้อมของการดำเนินงาน อย่างน้อย ๒ รายการขึ้นไป


จังหวัดในกลุ่มจังหวัดฯ ได้ดำเนินการตามมติที่ประชุมคณะกรรมการฯ แล้ว และจะนำเสนอผลการติดตามให้ที่ประชุมฯ ทราบ ดังนี้

/๑) จังหวัดชัยภูมิ




นายพนรัตน์ แก้วสิงห์
ผู้ช่วยเลขานุการ จ.ชย.


๑) จังหวัดชัยภูมิ
ปีงบประมาณ พ.ศ. ๒๕๖๖

| ที่ | โครงการ/กิจกรรม/หน่วยดำเนินการ | งบประมาณ (บาท) | สรุปผลการติดตาม/ปัญหาอุปสรรค/ข้อเสนอแนะ | รูปภาพลงพื้นที่ |
|-----|--|-------------------|---|--|
| ๑. | โครงการพัฒนาแหล่งน้ำเพื่อการเกษตร กิจกรรมหลัก พัฒนาและบริหารจัดการน้ำ เพื่อการเกษตรอย่างยั่งยืนในเขตนครชัยบุรินทร์ รายการ ก่อสร้างอาคารบังคับน้ำ พร้อมชุดลอก ลำห้วยยาง บ้านประชาแสนสุข ตำบลห้วยไร่ อำเภอคอนสวรรค์ จังหวัดชัยภูมิ หน่วยดำเนินการ โครงการชลประทานชัยภูมิ | ๗,๐๐๐,๐๐๐ | <p><u>ที่มา/ความสำคัญ ผลการดำเนินงาน</u> : เนื่องจากราษฎรในพื้นที่ได้รับความเดือดร้อน ในฤดูน้ำหลากไม่มีแหล่งกักเก็บน้ำไว้ใช้ จึงเกิดภาวะน้ำท่วมเนื่องจากการไหลของน้ำ ในฤดูแล้งเกิดภาวะขาดแคลนน้ำ ทำให้พืชผลทางการเกษตรเสียหายได้ผลผลิตน้อย ขายไม่ได้ราคา ทำให้ขาดทุนทุกๆ ปี จึงจัดทำก่อสร้างอาคารระบายน้ำล้นแบบ "ณ" จำนวน ๑ แห่ง และงานก่อสร้างท่อรับน้ำขนาด Ø ๑.๐๐ เมตร ๒ แฉก จำนวน ๒ แห่ง ท่อรับน้ำขนาด Ø ๑.๐๐ เมตร ๑ แฉก จำนวน ๕ แห่ง พร้อมชุดลอกตะกอนดินประมาณ ๗,๗๐๐ ลูกบาศก์เมตร (๔๔๐ เมตร) มีคริวเรือนได้รับประโยชน์จำนวน ๑๓๕ ครัวเรือน ผลการดำเนินงาน ณ ช่วงที่ลงพื้นที่ อยู่ที่ ๗๐% คาดว่าจะแล้วเสร็จเดือนเมษายน ๒๕๖๗</p> <p><u>ปัญหาอุปสรรค</u> : เป็นพื้นที่ป่าสงวน ต้องขออนุญาตใช้พื้นที่ต่ออธิบดีกรมป่าไม้ ซึ่งได้รับอนุญาตในช่วงปลายปีงบประมาณ ทำให้ดำเนินการล่าช้า</p> |  |

| ที่ | โครงการ/กิจกรรม/หน่วยดำเนินการ | งบประมาณ (บาท) | สรุปผลการติดตาม/ปัญหาอุปสรรค/ข้อเสนอแนะ | รูปภาพลงพื้นที่ |
|-----|---|-------------------|---|--|
| ๒. | รายการ ก่อสร้างอาคารบังคับน้ำห้วยโก บ้านหนองเบน ตำบลหนองคอนไทย อำเภอกุฉินารายณ์ จังหวัดชัยภูมิ หน่วยดำเนินการ โครงการส่งน้ำและบำรุงรักษาพรม-เชิญ | ๔,๕๐๐,๐๐๐ | <u>ที่มา/ความสำคัญ ผลการดำเนินงาน</u> : ราษฎรในเขตหมู่บ้านหนองเบน อำเภอกุฉินารายณ์ จังหวัดชัยภูมิ และใกล้เคียง ประสบปัญหาการขาดแคลนน้ำในฤดูแล้งราษฎรในพื้นที่ได้รับประโยชน์จากการใช้น้ำจากลำน้ำสาขาลำน้ำพรม แต่เนื่องจากไม่มีอาคารบังคับน้ำเพื่อบริหารจัดการน้ำ ทำให้น้ำในลำห้วยสาขาไหลลงสู่ลำน้ำพรมโดยไม่สามารถทดน้ำไว้ได้ ขาดแคลนสำหรับการทำเกษตรและเลี้ยงสัตว์ในช่วงฤดูแล้ง ขณะนี้ผลการดำเนินแล้วเสร็จ <u>ปัญหาอุปสรรค</u> : เนื่องจากระยะเวลาการดำเนินการอยู่ในช่วงฤดูฝน ทำให้การดำเนินการล่าช้ากว่าแผน |  |
| ๓. | รายการ ก่อสร้างฝายห้วยจอมแก้ว บ้านหนองใหญ่ ตำบลซับใหญ่ อำเภอบ้านฝาง จังหวัดชัยภูมิ หน่วยดำเนินการ โครงการชลประทานชัยภูมิ | ๗,๐๐๐,๐๐๐ | <u>ที่มา/ความสำคัญ ผลการดำเนินงาน</u> : พื้นที่บ้านหนองใหญ่ไม่มีแหล่งน้ำขนาดใหญ่ เช่น เขื่อน อ่างเก็บน้ำ มีเพียงแหล่งน้ำตามธรรมชาติ ที่ขาดการปรับปรุงเพิ่มประสิทธิภาพการเก็บกัก และระบบชลประทานในปัจจุบัน ยังกระจายไม่ทั่วถึงทุกพื้นที่ ทำให้ราษฎรได้รับความเดือดร้อน ในฤดูน้ำหลากไม่มีแหล่งกักเก็บน้ำไว้ใช้ จึงเกิดภาวะน้ำท่วมเนื่องจากการไหลของน้ำ ในฤดูแล้ง เกิดภาวะขาดแคลนน้ำ จึงดำเนินขอรับสนับสนุนการก่อสร้างฝายห้วยจอมแก้ว โดยคริวเรือนรับประโยชน์ จำนวน ๖๐ คริวเรือน ผลการดำเนินงาน ณ ช่วงที่ลงพื้นที่ อยู่ที่ ๘๕% คาดว่าแล้วเสร็จภายในเดือนเมษายน ๒๕๖๗ <u>ปัญหาอุปสรรค</u> : เป็นพื้นที่ป่าสงวน ต้องขออนุญาตใช้พื้นที่ต่ออธิบดีกรมป่าไม้ ซึ่งได้รับอนุญาตในช่วงปลายปีงบประมาณ ทำให้การดำเนินการล่าช้า |  |

ปีงบประมาณ พ.ศ. ๒๕๖๗


| ที่ | โครงการ/กิจกรรม/หน่วยดำเนินการ | งบประมาณ (บาท) | สรุปผลการติดตาม/ปัญหาอุปสรรค/ข้อเสนอแนะ | รูปภาพลงพื้นที่ |
|-----|---|-------------------|---|---|
| ๑. | โครงการพัฒนาแหล่งน้ำเพื่อการเกษตร กิจกรรมหลัก พัฒนาและบริหารจัดการน้ำเพื่อ การเกษตรอย่างยั่งยืนในเขตนครชัยบุรีนทร์ รายการ ก่อสร้างฝายอีसानเขียว บ้านโป่งมีชัย ตำบล โคกเริงรัมย์ อำเภอบำเหน็จณรงค์ จังหวัดชัยภูมิ ขนาด กว้าง ๒๕.๐๐ เมตร ยาว ๔๐.๐๐ เมตร สูง ๒.๕๐ เมตร หน่วยดำเนินการ โครงการชลประทานชัยภูมิ | ๗,๐๐๐,๐๐๐ | <u>ที่มา/ความสำคัญ</u> : ปัจจุบันแหล่งน้ำเดิมมีสภาพตื้นเขินเนื่องจากการทับถมของตะกอนดิน และวัชพืชชนิดต่างๆไม่สามารถระบายน้ำในฤดูน้ำหลาก และกักเก็บน้ำไว้ใช้ในฤดูแล้ง เนื่องจากไม่มีอาคารระบายน้ำและกักเก็บน้ำเพื่อการเกษตร อุปโภค - บริโภค ช่วยบรรเทาความเดือดร้อนของราษฎรและมีคุณภาพชีวิตที่ดีขึ้น ซึ่งจะมีคร้วเรือนในพื้นที่ได้รับประโยชน์ จำนวน ๑๐๐ ครัวเรือน <u>ความพร้อมของโครงการ</u> : พื้นที่ได้รับอนุญาตและมีผู้รับโอนแล้ว |  |
| ๒. | รายการ ก่อสร้างอาคารบังคับน้ำ ลำห้วยท่าลี่ บ้านไร่ หมู่ที่๗ ตำบลบ้านยาง อำเภอเกษตรสมบูรณ์ จังหวัดชัยภูมิ หน่วยดำเนินการ โครงการส่งน้ำและบำรุงรักษา พรม-เชิญ | ๔,๕๐๐,๐๐๐ | <u>ที่มา/ความสำคัญ</u> : ลำห้วยท่าลี่ เป็นลำห้วยธรรมชาติที่ไหลผ่านพื้นที่การเกษตรบรรจบลงลำน้ำพรม ในช่วงฤดูฝนหรือฤดูน้ำหลากมีน้ำมากทำให้น้ำระบายผ่านท่อ คสล. เดิมซึ่งเป็นท่อกลมขนาดเล็กไม่ทัน ทำให้อัดเซาะคันดินที่เป็นทางสัญจรขาด ไม่สามารถสัญจร ขนย้ายพืชผลทางการเกษตรได้ ส่วนในช่วงฤดูแล้งไม่สามารถเก็บกักน้ำในลำห้วยไว้ใช้ประโยชน์ได้ ราษฎรในพื้นที่มีความต้องการให้ โครงการส่งน้ำและบำรุงรักษาพรม-เชิญ ดำเนินการก่อสร้างอาคารบังคับน้ำแบบคอนกรีตรถข้ามได้พร้อมมีบานระบาย สามารถเปิดระบายน้ำในช่วงฤดูฝนหรือฤดูน้ำหลาก และปิดเพื่อเก็บกักน้ำไว้ใช้ในฤดูแล้ง เพื่อประโยชน์ในการทำเกษตรกรรม <u>ความพร้อมของโครงการ</u> : พื้นที่ได้รับอนุญาตแล้ว |   |




| ที่ | โครงการ/กิจกรรม/หน่วยดำเนินการ | งบประมาณ (บาท) | สรุปผลการติดตาม/ปัญหาอุปสรรค/ข้อเสนอแนะ | รูปภาพลงพื้นที่ |
|-----|--|-------------------|---|---|
| ๓. | โครงการพัฒนาโครงสร้างพื้นฐาน และสิ่งอำนวยความสะดวกด้านการท่องเที่ยว กิจกรรมหลัก พัฒนาโครงสร้างพื้นฐานและ สิ่งอำนวยความสะดวกด้านการท่องเที่ยว รายการ ปรับปรุงผิวทางแอสฟัลติกคอนกรีต สาย ชย.๔๐๑๕ แยก ทล.๒๑๕๙ - บ้านห้วยกุ่ม ตำบลหนองโพนงาม อำเภอเกษตรสมบูรณ์ จังหวัดชัยภูมิ ผิวจราจรกว้าง ๖.๐๐ เมตร ไหล่ ทางกว้างข้างละ ๑.๐๐ เมตร ความหนา ๐.๐๕ เมตร ระยะทาง ๒.๐๐๐ กิโลเมตร หน่วยดำเนินการ แขวงทางหลวงชนบทชัยภูมิ | ๗,๐๐๐,๐๐๐ | <u>ที่มา/ความสำคัญ</u> : เป็นเส้นทางเข้าแหล่งท่องเที่ยว สภาพผิวจราจรเดิม เป็นผิวจราจรลาดยางที่มีความชำรุดเสียหาย เป็นหลุมบ่อ ทำใ้ นักท่องเที่ยวและประชาชนผู้ใช้ถนนไม่สามารถเดินทางได้โดยสะดวก <u>ความพร้อมของโครงการ</u> : พื้นที่ได้รับอนุญาตแล้ว |  |

นายวินัย ปราบกวมก
เลขานุการ จ.บร.




๒) จังหวัดบุรีรัมย์


ปีงบประมาณ พ.ศ. ๒๕๖๖

| ที่ | โครงการ/กิจกรรม/หน่วยดำเนินการ | งบประมาณ (บาท) | สรุปผลการติดตาม/ปัญหาอุปสรรค/ข้อเสนอแนะ | รูปภาพลงพื้นที่ |
|-----|---|-------------------|---|---|
| ๑. | โครงการพัฒนาโครงสร้างพื้นฐาน และสิ่งอำนวยความสะดวก ด้านการท่องเที่ยว กิจกรรมหลัก พัฒนาโครงสร้างพื้นฐาน และสิ่งอำนวยความสะดวก ด้านการท่องเที่ยว รายการ ก่อสร้างถนนลาดยาง แอสฟัลติกคอนกรีต สาย บร.๔๐๑๓ แยกทางหลวงหมายเลข ๒๑๑๗ - บ้านละหานทราย (เข้าอุทยานประวัติศาสตร์พนม รุ้ง) ตำบลยายแยมพัฒนา อำเภอเฉลิมพระเกียรติ จังหวัด บุรีรัมย์ ผิวจราจรกว้าง ๑๕.๐๐ เมตร ไหล่ทางกว้างข้างละ | ๒๐,๑๕๔,๐๐๐ | <u>ที่มา/ความสำคัญ ผลการดำเนินงาน</u> : เป็นถนนที่เชื่อมต่อไปสู่จังหวัด สระแก้ว และเป็นถนนที่เข้าสู่แหล่งท่องเที่ยวอุทยานประวัติศาสตร์ พนมรุ้ง จึงจำเป็นต้องพัฒนา เพื่ออำนวยความสะดวกด้านการท่องเที่ยว ผลการดำเนินงานแล้ว เสร็จ เบิกจ่ายแล้วเสร็จในวงเงิน ๒๐,๑๒๒,๒๒๒ บาท <u>ปัญหาอุปสรรค</u> : -ไม่มี- |  |

| ที่ | โครงการ/กิจกรรม/หน่วยดำเนินการ | งบประมาณ (บาท) | สรุปผลการติดตาม/ปัญหาอุปสรรค/ข้อเสนอแนะ | รูปภาพลงพื้นที่ |
|-----|---|-------------------|--|---|
| | ๑.๕ เมตร ความหนา ๐.๐๕ เมตร ระยะทาง ๑.๐๐๐ กิโลเมตร ๑ สายทาง หน่วยดำเนินการ แขวงทางหลวงชนบทบุรีรัมย์ | | <u>ข้อเสนอแนะจากคณะกรรมการ :</u> กรณีเป็นสิ่งก่อสร้างให้หน่วยงานดำเนินโครงการเร่งดำเนินการรับโอนสิทธิ์ตามขั้นตอนการโอนสิทธิ์ให้เรียบร้อย |  |
| ๒. | โครงการพัฒนาแหล่งน้ำเพื่อการเกษตร กิจกรรมหลัก พัฒนาและบริหารจัดการน้ำ เพื่อการเกษตรอย่างยั่งยืนในเขตนครชัยบุรีรินทร์ รายการ สถานีสูบน้ำด้วยไฟฟ้า พร้อมระบบส่งน้ำ บ้านนาล้อม ตำบลปราสาท อำเภอ บ้านด่าน จังหวัดบุรีรัมย์ ความยาว ๔,๕๑๐.๐๐ เมตร หน่วยดำเนินการ โครงการชลประทานบุรีรัมย์ หน่วยดำเนินการ โครงการชลประทานบุรีรัมย์ | ๓๐,๐๐๐,๐๐๐ | <u>ที่มา/ความสำคัญ ผลการดำเนินงาน :</u> เนื่องจากได้รับการร้องขอจากหน่วยงานในท้องที่และเกษตรกรในการจัดหาแหล่งน้ำในการทำ การเกษตร ผลการดำเนินงานแล้วเสร็จ เบิกจ่ายเรียบร้อยแล้ว ซึ่งเกษตรกร ได้รับประโยชน์ประมาณ ๒,๐๐๐ ไร่ ๔๘๐ ครัวเรือน เพิ่มปริมาณน้ำให้ หนองกะโถวสำหรับการอุปโภคบริโภค <u>ปัญหาอุปสรรค :</u> - ไม่มี - <u>ข้อเสนอแนะจากกลุ่มเป้าหมาย :</u> ส่วนหนึ่งของโครงการนี้เป็นการเติมน้ำ ให้กับหนองกะโถวที่มีปริมาณน้ำน้อยไม่พอใช้ ควรได้รับงบประมาณใน การขุดลอกหนองกะโถวเพื่อสำรองน้ำต่อไป <u>ข้อเสนอแนะจากคณะกรรมการ :</u> กรณีเป็นสิ่งก่อสร้างให้หน่วยงาน ดำเนินโครงการเร่งดำเนินการรับโอนสิทธิ์ตามขั้นตอนการโอน สิทธิ์ให้เรียบร้อย |   |

ปีงบประมาณ พ.ศ. ๒๕๖๗





| ที่ | โครงการ/กิจกรรม/หน่วยดำเนินการ | งบประมาณ (บาท) | สรุปผลการติดตาม/ปัญหาอุปสรรค/ข้อเสนอแนะ | รูปภาพลงพื้นที่ |
|-----|--|-------------------|--|--|
| ๑. | <p>โครงการพัฒนาโครงสร้างพื้นฐาน และสิ่งอำนวยความสะดวกด้านการท่องเที่ยว กิจกรรมหลัก พัฒนาโครงสร้างพื้นฐาน และสิ่งอำนวยความสะดวกด้านการท่องเที่ยว รายการ ก่อสร้างถนนลาดยางแอสฟัลติกคอนกรีต สาย บร.๓๐๐๑ แยกทางหลวงหมายเลข ๒๒๔ – บ้านถนนหัก (เข้าวัดเขาอังคาร) อำเภอนางรอง จังหวัดบุรีรัมย์ ระยะทาง ๑.๑๐๐ กิโลเมตร หน่วยดำเนินการ แขวงทางหลวงชนบท บุรีรัมย์</p> | ๒๒,๐๐๐,๐๐๐ | <p><u>ที่มา/ความสำคัญ</u> : เป็นเส้นทางเลี่ยงช่วงเทศกาลระหว่าง กรุงเทพ – บุรีรัมย์ จึงจำเป็นต้องขยายถนนเพื่อให้ประชาชนใช้เส้นทางในการสัญจรได้สะดวก <u>ความพร้อมของโครงการ</u> : พื้นที่ได้รับอนุญาตและมีผู้รับโอนแล้ว <u>ข้อเสนอแนะจากคณะอนุกรรมการ</u> : เห็นควรสนับสนุนงบประมาณเพื่อพัฒนาเส้นทางคมนาคมให้ประชาชนสัญจรได้สะดวกมากขึ้น</p> |   |
| ๒. | <p>โครงการการพัฒนานวัตกรรมการผลิตและจำหน่าย ผลิตภัณฑ์ใหม่กลุ่มจังหวัดนครชัยบุรีรินทร์แบบครบวงจร กิจกรรมหลัก การส่งเสริมประสิทธิภาพการผลิตใหม่ กิจกรรมย่อย ๑) การส่งเสริมและพัฒนาศักยภาพเกษตรกร เพื่อการผลิตใบหม่อนให้ได้มาตรฐานเชิงการค้า ๒) การส่งเสริมและพัฒนาศักยภาพเพื่อการผลิต รังไหมเชิงการค้า ๓) การส่งเสริมและพัฒนาศักยภาพเพื่อการผลิต เส้นไหมให้ได้มาตรฐาน หน่วยดำเนินการ ศูนย์หม่อนไหมเฉลิมพระเกียรติฯ บุรีรัมย์</p> | ๒,๘๑๖,๓๗๐ | <p><u>ที่มา/ความสำคัญ</u> : ชุมชนบ้านหัวสะพานตั้งอยู่ที่ตำบลบ้านยาง อำเภอยางชุมน้อย จังหวัดบุรีรัมย์ อาชีพหลักคือทำนาและมีอาชีพเสริมคือการปลูกหม่อนเลี้ยงไหมสาวไหมและทอผ้าในแบบดั้งเดิม ต่อมาศูนย์หม่อนไหมเฉลิมพระเกียรติฯ บุรีรัมย์ ได้เข้าไปสนับสนุนงบประมาณเพื่อเพิ่มพูนความรู้ และฝึกทักษะเชิงปฏิบัติในด้านการผลิตไหมแบบครบวงจร พร้อมทั้งได้มอบปัจจัยการผลิตที่เกี่ยวข้องกับกระบวนการปลูกหม่อน ได้แก่ หม่อนพันธุ์ดี พันธุ์ไหมลูกผสม ได้แก่ พันธุ์เหลืองสระบุรี อุปกรณ์สำหรับเลี้ยงไหม อุปกรณ์การสาวไหมให้ได้มาตรฐาน อุปกรณ์การฟอกและย้อมเส้นไหม อุปกรณ์การมัดหมี่และการออกแบบลวดลายผ้าไหม อุปกรณ์การทอผ้าไหม อุปกรณ์สำหรับการแปรรูปผลิตภัณฑ์ไหม พร้อมกันนี้ ยังได้ส่งเสริมให้เกิดการรวมกลุ่มเกษตรกร ด้านการปลูกหม่อนเพื่อเลี้ยงไหมและจำหน่ายใบหม่อนสำหรับทำชาใบหม่อน กลุ่มเลี้ยงไหมวัยอ่อน กลุ่มเลี้ยงไหมวัยแก่สำหรับผลิตเส้นไหมเพื่อใช้ทอผ้าและเพื่อจำหน่าย</p> |  |

| ที่ | โครงการ/กิจกรรม/หน่วย ดำเนินการ | งบประมาณ (บาท) | สรุปผลการติดตาม/ปัญหาอุปสรรค/ข้อเสนอแนะ | รูปภาพลงพื้นที่ |
|-----|------------------------------------|-------------------|--|---|
| | | | <p>กลุ่มทอผ้าไหมและแปรรูปผลิตภัณฑ์ไหม กลุ่มทอผ้าไหมตรานกยูงพระราชทานฯ โดย ทั้งนี้เพื่อช่วยเสริมสร้างความเข้มแข็งให้กับอาชีพการปลูกหม่อนเลี้ยงไหมและทอผ้า ของคนในชุมชนมาอย่างต่อเนื่องจน ปัจจุบันอาชีพปลูกหม่อนเลี้ยงไหม สาวไหมและ ทอผ้า ได้กลายเป็นอาชีพหลักที่สร้างรายได้ให้กับคนในชุมชนอย่างยั่งยืนในปี ๒๕๖๕ ได้รับจัดสรรงบประมาณในโครงการยกระดับและพัฒนาคุณภาพมาตรฐานใหม่จาก กรมหม่อนไหม เพื่อแก้ไขปัญหาและช่วยผลักดันให้สินค้าเกษตรด้านไหมมีมาตรฐาน เป็นที่ต้องการของตลาด สามารถสร้างมูลค่าเพิ่มให้กับสินค้าได้ตลอดจน เสริมสร้าง ความแข็งแกร่งในด้านการผลิต และสร้างโอกาสทางด้านการตลาดให้กับเกษตรกรใน พื้นที่จังหวัดบุรีรัมย์ จึงได้คัดเลือกกลุ่มเกษตรกร รุ่นใหม่ในนามกลุ่ม Tonmon Silk จำนวน ๕๔ ราย โดยมีนายศุภวิชญ์ สนโธสง เป็นประธานกลุ่ม และเป็นผู้ก่อตั้งกลุ่ม Tonmon Silk ได้ก่อตั้งกลุ่มขึ้นโดยมีวัตถุประสงค์ คือ การนำวัฒนธรรมอันดีงาม ได้แก่ ผ้าขึ้นดินแดง ซึ่งเป็นผ้าไหมที่สวยงามและโดดเด่นเด่นของชุมชนไปเผยแพร่ โฆษณาและจำหน่ายตามเทศกาลของไทยต่าง ๆ เช่น ประเพณี สงกรานต์ งานประเพณีเข้าพรรษา และอื่น ๆ เป็นต้น รวมทั้งได้นำสินค้าอื่นๆ เช่น ผ้าพันคอไหม ผ้าคลุมไหล่ไหม ผ้าพันไปจำหน่ายให้กับคนไทยที่ไปทำงาน หรือมีครอบครัวอยู่ ประเทศเกาหลี และได้ทดลองนำร่องการจำหน่ายสินค้าแบบออนไลน์ตามงาน ประเพณีของไทยที่จัดขึ้นโดยสถานทูตไทยในประเทศเกาหลี และแบบออนไลน์ด้วย ซึ่งได้รับผลการตอบรับจากกลุ่มลูกค้าคนไทยในต่างแดนเป็นอย่างดี ระยะเวลาถึง ๑๒ ปี <u>ข้อเสนอแนะจากคณะกรรมการ :</u> เห็นควรสนับสนุนงบประมาณเพื่อให้กลุ่มได้ ส่งเสริมและพัฒนาศักยภาพเกษตรกรในพื้นที่ให้มีความรู้และรายได้เพิ่มมากขึ้น</p> |  |




นายวีระพงษ์ สว่างศิริทิพย์
เลขานุการ จ.สร.




๓) จังหวัดสุรินทร์


ปีงบประมาณ พ.ศ. ๒๕๖๖

| ที่ | โครงการ/กิจกรรม/หน่วยดำเนินการ | งบประมาณ (บาท) | สรุปผลการติดตาม/ปัญหาอุปสรรค/ข้อเสนอแนะ | รูปภาพลงพื้นที่ |
|-----|--|-------------------|--|---|
| ๑. | โครงการ พัฒนาแหล่งน้ำเพื่อการเกษตร กิจกรรมหลัก พัฒนาและบริหารจัดการน้ำเพื่อ การเกษตรอย่างยั่งยืนในเขตนครชัยบุรีรินทร์ รายการ ขุดลอกห้วยระวี พร้อมอาคารประกอบ ตำบล บึง อำเภอสวายบุรีรินทร์ จังหวัดสุรินทร์ ปริมาตรดิน ขุดไม่น้อยกว่า ๘๓,๐๐๐ ลูกบาศก์เมตร หน่วยดำเนินการ โครงการชลประทานสุรินทร์ | ๗,๖๗๙,๙๐๐ | <u>ที่มา/ความสำคัญ ผลการดำเนินงาน</u> : ตำบลบึง อำเภอสวายบุรีรินทร์ จังหวัดสุรินทร์ราษฎรมีอาชีพทำการเกษตรถึงร้อยละ ๗๐ จึงมีแนวคิด การพัฒนาการบริหารจัดการน้ำ ให้เพียงพอ ทั้งน้ำเพื่อการอุปโภค บริโภค และน้ำเพื่อการเกษตรให้เพียงพอตลอดปี โดยการเพิ่ม ประสิทธิภาพ การกักเก็บน้ำให้อยู่ในพื้นที่ มีผลการดำเนินงานแล้วเสร็จ และเบิกจ่ายเรียบร้อยแล้ว มีครัวเรือนได้รับประโยชน์จำนวน ๒๐๐ ครัวเรือน พื้นที่รับประโยชน์ ๔๘๐ ไร่ <u>ปัญหาอุปสรรค</u> : -ไม่มี- |   |
| ๒. | รายการ ขุดลอกอ่างเก็บน้ำห้วยเสนง ตำบลเฉนียง อำเภอสวายบุรีรินทร์ จังหวัดสุรินทร์ ปริมาตรดินขุดไม่ น้อยกว่า ๔๐๐,๐๐๐ ลูกบาศก์เมตร หน่วยดำเนินการ โครงการชลประทานสุรินทร์ | ๒๐,๐๐๐,๐๐๐ | <u>ที่มา/ความสำคัญ ผลการดำเนินงาน</u> : ตำบลเฉนียง อำเภอสวายบุรีรินทร์ จังหวัดสุรินทร์ พื้นที่ส่วนใหญ่ของตำบลเฉนียง เป็นพื้นที่นา และพื้นที่ไร่ ตำบลเฉนียงมีแหล่งน้ำธรรมชาติอยู่หลายแห่งเกือบทุก หมู่บ้าน หนองน้ำส่วนใหญ่สามารถเก็บกักน้ำไว้สำหรับอุปโภค บริโภค ได้ตลอดทั้งปีเกือบทุกปี นอกจากนั้นยังมีหนองน้ำขนาดเล็กอีกมาก กระจายอยู่เกือบทุกหมู่บ้าน หนองน้ำเหล่านี้ส่วนมากมีลักษณะตื้นเขิน ไม่สามารถเก็บกักน้ำไว้ได้ตลอดปี นอกจากหนองน้ำที่กระจายตัวอยู่ใน หมู่บ้านต่างๆ ดังกล่าวแล้ว ยังมีลำห้วยซึ่งเป็นแหล่งน้ำธรรมชาติที่ไหล ผ่านพื้นที่ตำบลเฉนียงอีก ๒ สาย ซึ่ง ๑ ใน ๒ สายคือ ห้วยเสนง เป็น ลำน้ำที่ไหลมาจากเขตอำเภوبرาสาทไหล |   |


/ตาราง(ต่อ)...






| ที่ | โครงการ/กิจกรรม/หน่วยดำเนินการ | งบประมาณ (บาท) | สรุปผลการติดตาม/ปัญหาอุปสรรค/ข้อเสนอแนะ | รูปภาพลงพื้นที่ |
|-----|--|-------------------|---|--|
| ๒. | | | แล้วไหลลงอ่างเก็บน้ำห้วยเสนง หลังจากนั้นจะไหลออกจากอ่างเก็บน้ำห้วยเสนงทางประตูระบายน้ำไปตามแนวทางลำห้วยเสนงต่อไป ทั้งนี้ได้ดำเนินการขุดลอกอ่างเก็บน้ำ เพื่อเพิ่มประสิทธิภาพ ขณะนี้ ผลการดำเนินงานแล้วเสร็จ และเบิกจ่ายเรียบร้อยแล้ว มีครัวเรือนได้รับประโยชน์จำนวน ๑๑๐ ครัวเรือน พื้นที่รับประโยชน์ ๖๐๐ ไร่ <u>ปัญหาอุปสรรค</u> : -ไม่มี- | |
| ๓. | รายการ แก้มลิงบ้านตาวรร พร้อมอาคารประกอบ ตำบลโคกสะอาด อำเภอปราสาท จังหวัดสุรินทร์ ปริมาตรดินขุดไม่น้อยกว่า ๑๒๐,๐๐๐ ลูกบาศก์เมตร หน่วยดำเนินการ โครงการชลประทานสุรินทร์ | ๗,๕๐๐,๐๐๐ | <u>ที่มา/ความสำคัญ ผลการดำเนินงาน</u> : ตำบลโคกสะอาด อำเภอปราสาท จังหวัดสุรินทร์ ราษฎรมีอาชีพทำการเกษตรถึงร้อยละ ๘๐ จึงมีแนวความคิดพัฒนาการบริหารจัดการน้ำ ให้เพียงพอ ทั้งน้ำเพื่อการอุปโภค บริโภค และน้ำเพื่อการเกษตรให้เพียงพอตลอดปี โดยการเพิ่มประสิทธิภาพ การกักเก็บน้ำให้อยู่ในพื้นที่ มีครัวเรือนได้รับประโยชน์จำนวน ๓๑๐ ครัวเรือน พื้นที่รับประโยชน์ ๔๐๐ ไร่ มีผลการดำเนินงานแล้วเสร็จ และเบิกจ่ายเรียบร้อยแล้ว <u>ปัญหาอุปสรรค</u> : -ไม่มี- |   |
| ๔. | โครงการพัฒนาโครงสร้างพื้นฐาน และสิ่งอำนวยความสะดวกด้านการท่องเที่ยว กิจกรรมหลัก พัฒนาโครงสร้างพื้นฐาน และสิ่งอำนวยความสะดวกด้านการท่องเที่ยว รายการ ก่อสร้างถนนลาดยางแอสฟัลติกคอนกรีต สาย สร.๔๐๐๑ แยกทางหลวงหมายเลข ๒๐๘๑ - | ๒๐,๐๐๐,๐๐๐ | <u>ที่มา/ความสำคัญ ผลการดำเนินงาน</u> : ทางหลวงหมายเลข ๔๐๐๑ แยกทางหลวง หมายเลข ๒๐๘๑ ถนนสายรองที่มีความสำคัญไม่เป็นรองถนนสายหลักในกลุ่มน้ำมูลในถิ่นอีสานใต้ของไทย ผ่านทุ่งกุลาร้องไห้ดินแดนข้าวหอมมะลิโลก เป็นเส้นทางเชื่อมระหว่างจังหวัดบุรีรัมย์ และระหว่างจังหวัดร้อยเอ็ด โดยประชาชนใช้สัญจรระหว่างกัน ทั้งนี้ยังเป็นการเชื่อมระหว่างกลุ่มจังหวัดภาคตะวันออกเฉียงเหนือตอนล่าง ๑ |  |


| ที่ | โครงการ/กิจกรรม/หน่วยดำเนินการ | งบประมาณ (บาท) | สรุปผลการติดตาม/ปัญหาอุปสรรค/ข้อเสนอแนะ | รูปภาพลงพื้นที่ |
|-----|--|-------------------|---|---|
| | บ้านไพรขลา ตำบลไพรขลา อำเภอลำดวนบุรี จังหวัดสุรินทร์ ผิวจราจรกว้าง ๘.๐๐ เมตร ไหล่ทางกว้างข้างละ ๐.๐๐ - ๒.๐๐ เมตร ความหนา ๐.๐๔ เมตร ระยะทาง ๒.๐๐๐ กิโลเมตร หน่วยดำเนินการ แขวงทางหลวงชนบทสุรินทร์ | | กับกลุ่มจังหวัดภาคตะวันออกเฉียงเหนือตอนกลาง เนื่องจากตำบลไพรขลา เป็นเขตทุ่งกุลาร้องไห้ มีเขตพื้นที่ติดต่อกับอำเภอเกษตรวิสัย จังหวัดร้อยเอ็ด มีผลการดำเนินงานแล้วเสร็จ และเบิกจ่ายเรียบร้อยแล้ว <u>ปัญหาอุปสรรค</u> : -ไม่มี- |  |
| ๕. | รายการ ก่อสร้างถนนลาดยางแอสฟัลติกคอนกรีต สาย สร.๔๐๐๔ แยกทางหลวงหมายเลข ๒๓๒๘ - บ้านนาสนวน ตำบลจรัส อำเภอบัวเขต จังหวัดสุรินทร์ ผิวจราจรกว้าง ๗.๐๐ เมตร ไหล่ทางกว้างข้างละ ๐.๐๐ - ๒.๕๐ เมตร ความหนา ๐.๐๕ เมตร ระยะทาง ๑.๒๐๐ กิโลเมตร หน่วยดำเนินการ แขวงทางหลวงชนบทสุรินทร์ | ๒๐,๐๐๐,๐๐๐ | <u>ที่มา/ความสำคัญ ผลการดำเนินงาน</u> : ตำบลจรัส มีเขตพื้นที่ติดต่อกับทิศใต้ ติดต่อกับประเทศกัมพูชา เส้นทางเป็นแหล่งเชื่อมโยงการค้าชายแดน และเส้นทางทางท่องเที่ยวอารยธรรมขอม โดยทางหลวงหมายเลข ๔๐๐๔ เป็นเส้นทางที่กำหนด จุดยุทธศาสตร์ด้านการท่องเที่ยวของจังหวัดสุรินทร์ เป็นเส้นทางผ่านจุดท่องเที่ยวสำคัญของจังหวัดสุรินทร์ เช่น อ่างเก็บน้ำบ้านจรัส วัดเขาศาลา ผานางคอย และผามะนาวปัจจุบันมีผิวทางแคบ ไม่ได้รับความสะดวกในการคมนาคม มีปริมาณการจราจรสูง ทั้งรถบรรทุกหนักขนส่งสินค้าทางการเกษตรและอุตสาหกรรม เพื่อประโยชน์ในการพัฒนาพื้นที่และความเหมาะสมปลอดภัยของประชาชน มีผลการดำเนินงานแล้วเสร็จ และเบิกจ่ายเรียบร้อยแล้วมีผลการดำเนินงานแล้วเสร็จ และเบิกจ่ายเรียบร้อยแล้ว <u>ปัญหาอุปสรรค</u> : -ไม่มี- |  |
| ๖. | รายการ ก่อสร้างถนนลาดยางแอสฟัลติกคอนกรีต สาย สร.๔๐๐๔ แยกทางหลวงหมายเลข ๒๓๒๘ - บ้านนาสนวน ตำบลจรัส อำเภอบัวเขต จังหวัดสุรินทร์ ผิวจราจรกว้าง ๗.๐๐ เมตร ไหล่ทางกว้างข้างละ ๐.๐๐ - ๐.๒๕ เมตร ความหนา ๐.๐๕ เมตร ระยะทาง ๑.๑๒๕ กิโลเมตร ๑ สายทาง | ๑๑,๔๖๒,๓๐๐ | <u>ที่มา/ความสำคัญ ผลการดำเนินงาน</u> : ตำบลจรัส มีเขตพื้นที่ติดต่อกับทิศใต้ ติดต่อกับประเทศกัมพูชา เส้นทางเป็นแหล่งเชื่อมโยงการค้าชายแดน และเส้นทางทางท่องเที่ยวอารยธรรมขอม โดยทางหลวงหมายเลข ๔๐๐๔ เป็นเส้นทางที่กำหนดจุดยุทธศาสตร์ด้านการท่องเที่ยวของจังหวัดสุรินทร์ เป็นเส้นทางผ่านจุดท่องเที่ยวสำคัญของจังหวัดสุรินทร์ เช่น อ่างเก็บน้ำบ้านจรัส วัดเขาศาลา ผานางคอย และ |  |

| ที่ | โครงการ/กิจกรรม/หน่วยดำเนินการ | งบประมาณ (บาท) | สรุปผลการติดตาม/ปัญหาอุปสรรค/ข้อเสนอแนะ | รูปภาพลงพื้นที่ |
|-----|--|-------------------|---|---|
| | หน่วยดำเนินการ แขวงทางหลวงชนบทสุรินทร์ | | ผามะนาวปัจจุบันมีผิวทางแคบ ไม่ได้รับความสะดวกในการคมนาคม มีปริมาณการจราจรสูง ทั้งรถบรรทุกหนักขนส่งสินค้าทางการเกษตรและอุตสาหกรรม เพื่อประโยชน์ในการพัฒนาพื้นที่และความเหมาะสมปลอดภัยของประชาชน สำหรับรายการนี้ซึ่งเป็นงานขยายผลจากรายการเดิมที่ได้รับงบประมาณแล้ว มีผลการดำเนินงานแล้วเสร็จ และเบิกจ่ายเรียบร้อยแล้วในวงเงิน ๑๑,๔๑๒,๓๐๐ บาท ปัญหาอุปสรรค : -ไม่มี- |  |

ปีงบประมาณ พ.ศ. ๒๕๖๗

| ที่ | โครงการ/กิจกรรม/หน่วยดำเนินการ | งบประมาณ (บาท) | สรุปผลการติดตาม/ปัญหาอุปสรรค/ข้อเสนอแนะ | รูปภาพลงพื้นที่ |
|-----|--|-------------------|---|--|
| ๑. | โครงการ พัฒนาโครงสร้างพื้นฐาน และสิ่งอำนวยความสะดวกด้านการท่องเที่ยว กิจกรรมหลัก พัฒนาโครงสร้างพื้นฐาน และสิ่งอำนวยความสะดวกด้านการท่องเที่ยว รายการ ก่อสร้างถนนลาดยางแอสฟัลติกคอนกรีต สาย สร.๒๐๐๒ แยกทางหลวงหมายเลข ๒๔ ตำบลบ้านไทร อำเภอปราสาท จังหวัดสุรินทร์ ผิวจราจรกว้าง ๗.๐๐ เมตร ไหล่ทางกว้างข้างละ ๐.๐๐ - ๒.๕๐ เมตร ความหนา ๐.๐๕ เมตร ระยะทาง ๒.๐๐๐ กิโลเมตร หน่วยดำเนินการ แขวงทางหลวงชนบทสุรินทร์ | ๒๐,๐๐๐,๐๐๐ | ที่มา/ความสำคัญ : ถนนสาย สร.๒๐๐๒ แยกทางหลวงหมายเลข ๒๔ ตำบลบ้านไทร อำเภอปราสาท จังหวัดสุรินทร์ เป็นเส้นทางที่กำหนดจุดยุทธศาสตร์ด้านการท่องเที่ยวของจังหวัดสุรินทร์ เป็นเส้นทางสำคัญของจังหวัดสุรินทร์ ไปยังอำเภอสังขะ เชื่อมไปยังอำเภอชุมพูนธ์ จังหวัดศรีสะเกษ ซึ่งเป็นกลุ่มจังหวัดภาคตะวันออกเฉียงเหนือตอนล่าง ๒ และยังเป็นเส้นทางเชื่อมไปยังด่านชายแดนช่องจอม ตำบลด่าน อำเภอกาบเชิง จังหวัดสุรินทร์ ซึ่งเป็นพื้นที่ติดชายแดนประเทศกัมพูชา ปัจจุบันมีผิวทางแคบ ไม่ได้รับความสะดวกในการคมนาคม มีปริมาณการจราจรสูง ทั้งรถบรรทุกหนักเพื่อประโยชน์ในการพัฒนาพื้นที่และความเหมาะสมปลอดภัยของประชาชน ความพร้อมของโครงการ : พื้นที่ได้รับอนุญาตและมีผู้รับโอนแล้ว |  |



| ที่ | โครงการ/กิจกรรม/หน่วยดำเนินการ | งบประมาณ (บาท) | สรุปผลการติดตาม/ปัญหาอุปสรรค/ข้อเสนอแนะ | รูปภาพลงพื้นที่ |
|-----|--|-------------------|--|--|
| ๒. | โครงการ พัฒนาแหล่งน้ำเพื่อการเกษตร กิจกรรมหลัก พัฒนาและบริหารจัดการน้ำเพื่อ การเกษตรอย่างยั่งยืนในเขตนครชัยบุรีรินทร์ รายการ ก่อสร้างสถานีสูบน้ำด้วยไฟฟ้าพร้อมระบบ ส่งน้ำบ้านสระทลา ตำบลท่าตุม อำเภอท่าตุม จังหวัดสุรินทร์ ความยาว ๒.๒๗๕ กิโลเมตร หน่วยดำเนินการ โครงการชลประทานสุรินทร์ | ๒๕,๐๐๐,๐๐๐ | <p>ที่มา/ความสำคัญ: แหล่งน้ำในพื้นที่บ้านสระทลา ตำบลท่าตุม อำเภอท่าตุม จังหวัดสุรินทร์ มีสภาพตื้นเขิน ทำให้เกษตรกรในพื้นที่บ้านสระทลา ตำบลท่าตุม อำเภอท่าตุม จังหวัดสุรินทร์ และพื้นที่ใกล้เคียง ประสบปัญหาปริมาณน้ำไม่เพียงพอเพื่อใช้ในการเกษตร เนื่องจากไม่มีแหล่งกักเก็บน้ำไว้ใช้ประโยชน์ในช่วงหน้าแล้ง จำเป็นต้องมีการก่อสร้างสถานีสูบน้ำด้วยไฟฟ้าเพื่อเพิ่มปริมาณกักเก็บน้ำ เพื่อแก้ไขปัญหาความเดือดร้อนให้เกษตรกรในพื้นที่ และหมู่บ้านใกล้เคียงได้มีน้ำใช้ในการทำการเกษตรและเลี้ยงสัตว์ได้ตลอดทั้งปี รวมทั้งการปลูกพืชผักสวนครัว ส่งขายให้กับร้านค้า ร้านอาหาร ช่วยเพิ่มรายได้เสริมหลังฤดูทำนาได้เป็นอย่างดี</p> <p>ความพร้อมของโครงการ: พื้นที่ได้รับอนุญาตและมีผู้รับโอนแล้ว</p> |   |
| ๓ | โครงการ พัฒนาแหล่งน้ำเพื่อการเกษตร กิจกรรมหลัก พัฒนาและบริหารจัดการน้ำเพื่อ การเกษตรอย่างยั่งยืนในเขตนครชัยบุรีรินทร์ รายการ ขุดลอกแก้มลิงหนองอาแดงบ้านพระแก้ว พร้อมอาคารประกอบ ตำบลพระแก้ว อำเภอสังขะ จังหวัดสุรินทร์ ปริมาตรดินขุดไม่น้อยกว่า ๑๕๐,๐๐๐ ลูกบาศก์เมตร หน่วยดำเนินการ โครงการชลประทานสุรินทร์ | ๑๕,๐๐๐,๐๐๐ | <p>ที่มา/ความสำคัญ: หนองอาแดง แหล่งน้ำในพื้นที่บ้านพระแก้ว ตำบลพระแก้ว อำเภอสังขะ จังหวัดสุรินทร์ มีสภาพตื้นเขิน ทำให้เกษตรกรในพื้นที่บ้านพระแก้ว ตำบลพระแก้ว อำเภอสังขะ จังหวัดสุรินทร์ และพื้นที่ใกล้เคียง ประสบปัญหาปริมาณน้ำไม่เพียงพอเพื่อใช้ในการเกษตร เนื่องจากไม่มีแหล่งกักเก็บน้ำไว้ใช้ประโยชน์ในช่วงหน้าแล้ง จำเป็นต้องมีการก่อสร้างสถานีสูบน้ำด้วยไฟฟ้าเพื่อเพิ่มปริมาณกักเก็บน้ำ เพื่อแก้ไขปัญหาความเดือดร้อนให้เกษตรกรในพื้นที่ และหมู่บ้านใกล้เคียงได้มีน้ำใช้ในการทำการเกษตรและเลี้ยงสัตว์ได้ตลอดทั้งปี รวมทั้งการปลูกพืชผักสวนครัว ส่งขายให้กับร้านค้า ร้านอาหาร ช่วยเพิ่มรายได้เสริมหลังฤดูทำนาได้เป็นอย่างดี</p> <p>ความพร้อมของโครงการ: พื้นที่ได้รับอนุญาตและมีผู้รับโอนแล้ว</p> |    |

| ที่ | โครงการ/กิจกรรม/หน่วยดำเนินการ | งบประมาณ (บาท) | สรุปผลการติดตาม/ปัญหาอุปสรรค/ข้อเสนอแนะ | รูปภาพลงพื้นที่ |
|-----|--------------------------------|-------------------|---|---|
| | | | |  |



นางสาวจิตตภา แสนปลื้ม ๔) จังหวัดนครราชสีมา

ผู้ช่วยเลขานุการ จ.นม.


ปีงบประมาณ พ.ศ. ๒๕๖๖




| ที่ | โครงการ/กิจกรรม/หน่วยดำเนินการ | งบประมาณ (บาท) | สรุปผลการติดตาม/ปัญหาอุปสรรค/ข้อเสนอแนะ | รูปภาพลงพื้นที่ |
|-----|--|-------------------|---|---|
| ๑. | โครงการ พัฒนาแหล่งน้ำเพื่อการเกษตร กิจกรรมหลัก พัฒนาและบริหารจัดการน้ำ เพื่อการเกษตรอย่างยั่งยืนในเขตนครชัย บุรินทร์ รายการ ขุดลอก อ่างเก็บน้ำห้วยบ้าน ยาง (ระยะที่ ๑) บ้านหนองรังกา ตำบลโคก กรวด อำเภอเมืองนครราชสีมา จังหวัด นครราชสีมา ปริมาณดินขุด ไม่น้อยกว่า ๓๔๙,๑๒๐ ลูกบาศก์เมตร หน่วยดำเนินการ โครงการชลประทานนครราชสีมา | ๑๕,๐๐๐,๐๐๐ | <u>ที่มา/ความสำคัญ ผลการดำเนินงาน</u> : อ่างเก็บน้ำบ้านยางมีพื้นที่ ชลประทาน ๑,๘๐๐ ไร่ เก็บกักน้ำเพื่อใช้ประโยชน์ทางเกษตรเป็นหลัก โดย มีน้ำขังประมาณ ๘๐๐ ไร่ ไม่ประดับ พืชไร่ และพืชสวน เช่น มะม่วง ความสามารถในการกักเก็บน้ำของอ่างอยู่ที่ ๕.๔ ล้านลูกบาศก์เมตร แต่ เนื่องจากอ่างเก็บน้ำห้วยบ้านยาง มีสภาพตื้นเขินจากดินตะกอนที่ไหลลงมา ช่วงน้ำฝน โดยส่วนใหญ่ไหลมาจากพื้นที่การเกษตรของเกษตรกร เนื่องจาก ไม่มีร่องแนวเขตกันดิน จึงต้องการเพิ่ม ปริมาตรการเก็บกักน้ำ โดยการขุด ลอก ผลการดำเนินงานแล้วเสร็จ และเบิกจ่ายเรียบร้อยแล้ว <u>ปัญหาอุปสรรค</u> : -ไม่มี- |   |

/ตาราง(ต่อ)...

| ที่ | โครงการ/กิจกรรม/หน่วยดำเนินการ | งบประมาณ (บาท) | สรุปผลการติดตาม/ปัญหาอุปสรรค/ข้อเสนอแนะ | รูปภาพลงพื้นที่ |
|-----|--|-------------------|--|--|
| ๒. | โครงการ พัฒนาโครงสร้างพื้นฐาน และสิ่งอำนวยความสะดวกด้านการท่องเที่ยว กิจกรรมหลัก พัฒนาโครงสร้างพื้นฐาน และสิ่งอำนวยความสะดวกด้านการท่องเที่ยว รายการ ซ่อมสร้างถนนลาดยาง แอสฟัลติกคอนกรีต สาย นม. ๓๑๓๙ แยกทล. ๓๐๔ - บ้านคลองสะท้อน อำเภอวังน้ำเขียว จังหวัดนครราชสีมา ผิวจราจรกว้าง ๖.๐๐ เมตร หนา ๐.๐๕ เมตร ไหล่ทางกว้างข้างละ ๐.๐๐ - ๑.๕๐ เมตร ระยะทาง ๑.๒๐๕ กิโลเมตร หน่วยดำเนินการ แขวงทางหลวงชนบท นครราชสีมา | ๖,๗๔๘,๐๐๐ | <u>ที่มา/ความสำคัญ</u> ผลการดำเนินงาน : สายทาง นม ๓๑๓๙ แยก ทล ๓๐๔ เป็นเส้นทางที่เชื่อมโยงระหว่างอำเภอวังน้ำเขียวและอำเภอปากช่อง และบริเวณบ้านคลองสะท้อน เป็นพื้นที่เกษตร ซึ่งจะมีรถบรรทุกขนถ่ายผลิตผลทางเกษตรเกษตร แต่เส้นทางดังกล่าวเชื่อมโยงการท่องเที่ยวเชิงเกษตร และการท่องเที่ยวเชิงธรรมชาติ ได้แก่ เขาแพงม้า สวนผลไม้ จุดพักรถ เล่นจักรยาน รอบอ่าง จุดกางเต็นท์ของหมวดทางหลวงชนบท สำหรับนักท่องเที่ยวที่จะใช้เส้นทางสายหลัก เพื่อย่นระยะทางได้ สภาพของสายทางนี้ ไม่ได้รับการปรับปรุงผิวทางมายาวนาน มีเพียงการซ่อมแซมเฉพาะจุดที่เป็นหลุมบ่อ ซึ่งสภาพผิวทางปัจจุบันมีสภาพชำรุด จึงต้องปรับปรุงโครงสร้างเดิม โดยขอรับสนับสนุนระยะทาง ๑.๒๐๕ กิโลเมตรก่อน โดยมีการ ก่อหนี้ผูกพัน ๖,๗๔๐,๐๐๐ บาท ดำเนินการแล้วเสร็จและเบิกจ่ายเรียบร้อยแล้ว <u>ปัญหาอุปสรรค</u> : -ไม่มี- |   |

ปีงบประมาณ พ.ศ. ๒๕๖๗

| ที่ | โครงการ/กิจกรรม/หน่วยดำเนินการ | งบประมาณ (บาท) | สรุปผลการติดตาม/ปัญหาอุปสรรค/ข้อเสนอแนะ | รูปภาพลงพื้นที่ |
|-----|--|-------------------|---|---|
| ๑. | โครงการ พัฒนาโครงสร้างพื้นฐาน และสิ่งอำนวยความสะดวกด้านการท่องเที่ยว กิจกรรมหลัก พัฒนาโครงสร้างพื้นฐาน และสิ่งอำนวยความสะดวกด้านการท่องเที่ยว รายการ ซ่อมสร้างผิวทางแอสฟัลติกคอนกรีตแยกทางหลวงหมายเลข ๓๐๔ - บ้านคลองสะท้อน ตำบลวังหมี อำเภอวังน้ำเขียว จังหวัดนครราชสีมา ผิวจราจรกว้าง ๖.๐๐ เมตร ไหล่ทางกว้างข้างละ ๐.๐๐ - ๑.๕๐ เมตร | ๓๐,๐๐๐,๐๐๐ | <u>ที่มา/ความสำคัญ</u> : สายทาง นม ๓๑๓๙ แยก ทล ๓๐๔ เป็นเส้นทางที่เชื่อมโยงระหว่างอำเภอวังน้ำเขียวและอำเภอปากช่อง และบริเวณบ้านคลองสะท้อน เป็นพื้นที่เกษตร ซึ่งจะมีรถบรรทุกขนถ่ายผลิตผลทางเกษตรเกษตร แต่เส้นทางดังกล่าวเชื่อมโยงการท่องเที่ยวเชิงเกษตร และการท่องเที่ยวเชิงธรรมชาติ สำหรับนักท่องเที่ยวที่จะใช้เส้นทางสายหลัก เพื่อย่นระยะทางได้ สภาพของสายทางนี้ ไม่ได้รับการปรับปรุงผิวทางมายาวนาน มีเพียงการซ่อมแซมเฉพาะจุดที่เป็นหลุมบ่อ ซึ่งสภาพผิวทางปัจจุบันมีสภาพชำรุด จึงต้องปรับปรุงโครงสร้างเดิม โดยได้ขอรับสนับสนุนระยะทาง ๑.๒๐๕ กิโลเมตร เมื่อปีงบประมาณ พ.ศ. ๒๕๖๖ แล้ว และ |  |

| ที่ | โครงการ/กิจกรรม/หน่วยดำเนินการ | งบประมาณ (บาท) | สรุปผลการติดตาม/ปัญหาอุปสรรค/ข้อเสนอแนะ | รูปภาพลงพื้นที่ |
|-----|---|-------------------|--|---|
| | ความหนา ๐.๐๕ เมตร ระยะทาง ๔.๐๐๐ กิโลเมตร หน่วยดำเนินการ แขวงทางหลวงชนบท นครราชสีมา | | ดำเนินการต่อในระยะทาง ๔.๐๐๐ กิโลเมตร โดยเชื่อมสายทางหมายเลข ๓๐๔ ไปยังสายทางหมายเลข ๓๐๕๒ ระยะทาง ๗๐ กิโลเมตร หากเดินทางมาตามเส้นทางหลัก ระยะทางอยู่ที่ประมาณ ๑๕๐ - ๑๖๐ กิโลเมตร แต่หากใช้สายทางนี้เป็นทางลัด ก็ย่นระยะทางได้ถึง ๕๐ กิโลเมตร ความพร้อมของโครงการ : พื้นที่ได้รับอนุญาตแล้ว |  |
| ๒. | โครงการ พัฒนาแหล่งน้ำเพื่อการเกษตร กิจกรรมหลัก พัฒนาและบริหารจัดการน้ำ เพื่อการเกษตรอย่างยั่งยืนในเขตนครชัย บุรีรินทร์ รายการ ปรับปรุงอาคารป้องกัน ตลิ่งคลองอีสานเขียว ตำบลวังหิน อำเภอ โนนแดง จังหวัดนครราชสีมา หน่วยดำเนินการ โครงการชลประทาน นครราชสีมา | ๕,๐๐๐,๐๐๐ | ที่มา/ความสำคัญ : เทศบาลตำบลวังหิน อำเภอโนนแดง จังหวัดนครราชสีมา มี ๖๖๓ หมู่บ้าน ซึ่งให้ความสำคัญกับแหล่งน้ำ เนื่องจากมีลำน้ำมาจากลำห้วยยาง อำเภอสีดา - บัวลาย ที่ไหลมาบรรจบและออกไป ๓ เส้นทาง แต่ไม่ได้อยู่ในเขตชลประทาน โดยจะมีอ่างเก็บน้ำในเทศบาลที่จะนำน้ำมาใช้ผลิตน้ำประปา และเพื่อการเกษตร มีพื้นที่รับประโยชน์เฉพาะในเทศบาลตำบลวังหิน ๓๒๐ ไร่ ๑๕๐ ครัวเรือน แต่พื้นที่รับประโยชน์รวมภาคเกษตรมีจำนวน ๒๐,๐๐๐ ไร่ ๑,๑๐๐ ครัวเรือน และคลองอีสานเขียวอยู่ภายใต้มูลนิธิปิดทองหลังพระ เนื่องจากบริเวณเทศบาลตำบลวังหิน มีลักษณะดินเป็นดินปนทราย ทำให้ช่วงฤดูน้ำหลากซึ่งน้ำไหลมาตามลำน้ำค่อนข้างแรง เกิดการกัดเซาะตลิ่ง ตลิ่งที่ติดกับบริเวณถนนและบ้านเรือนเกิดความเสียหาย ทางเทศบาลจะต้องมาดำเนินการปรับปรุงซ่อมแซมทุกปี แต่การซ่อมแซมสามารถซ่อมแซมให้ปกติได้ชั่วคราว เมื่อเข้าสู่ฤดูน้ำหลาก ก็เกิดการกัดเซาะอีกครั้ง มีระยะทางจำนวน ๕ กิโลเมตร จึงต้องการให้มีการเรียงหินโบกปูน บริเวณผนังตลิ่ง ให้เกิดความมั่นคงถาวร ทางเทศบาลตำบลวังหินได้บรรจุในแผนท้องถิ่นแล้ว แต่เนื่องจากงบประมาณสูง คืองบประมาณ ๘๐ ล้านบาท จึงเสนอให้กรมโยธาธิการและผังเมือง เป็นผู้ดำเนินการ ซึ่งทางกรมโยธาธิการและผังเมืองได้ดำเนินการสำรวจความเหมาะสม เห็นว่ามีความเหมาะสม แต่ทางกรมโยธาธิการและผังเมืองไม่ได้จัดสรรงบประมาณให้ เนื่องจากกรมมีภารกิจที่จะต้องดำเนินการในกลุ่มน้ำใหญ่ ทำให้บริเวณแหล่งน้ำของ |   |

| ที่ | โครงการ/กิจกรรม/หน่วยดำเนินการ | งบประมาณ (บาท) | สรุปผลการติดตาม/ปัญหาอุปสรรค/ข้อเสนอแนะ | รูปภาพลงพื้นที่ |
|-----|--------------------------------|-------------------|---|-----------------|
| | | | <p>เทศบาลตำบลวังหินซึ่งมีขนาดเล็กกว่าจึงไม่ได้รับงบประมาณ ประกอบการ การจัดสรรงบประมาณให้กับโครงการที่อยู่ภายใต้มูลนิธิปิดทองหลังพระ จะจัดสรรให้เฉพาะงานขนาดเล็กที่ให้เป็นค่าแรงงานประชาชน ไปดำเนินการจัดทำฝาย การเชื่อมระบบส่งน้ำ หรืองานติดตั้งระบบพลังงาน แสงอาทิตย์ ซึ่งไม่เพียงพอที่จะป้องกันตลิ่งพังทลายได้ จึงเสนอขอรับจัดสรร งบประมาณ เมื่อคราวที่มีจังหวัดเคลื่อนที่ และได้เสนอให้โครงการ ชลประทานนครราชสีมาเป็นหน่วยดำเนินการ ซึ่งจะดำเนินการระยะทาง ๒๔๐ เมตร เป็นระยะที่ ๑ ระยะเวลาดำเนินการ ๑๒๐ วัน มีอายุการใช้งาน ประมาณ ๕ ปี และขึ้นอยู่กับการใช้งาน ปริมาณน้ำที่ไหลผ่านและความเร็ว ของน้ำ</p> <p><u>ความพร้อมของโครงการ : พื้นที่ได้รับอนุญาตแล้ว</u></p> <p><u>ข้อเสนอแนะจากกลุ่มเป้าหมาย :</u> กิจกรรมดังกล่าวมีความสำคัญ เพื่อบรรเทาความเดือดร้อนของประชาชนที่ ได้รับผลกระทบตลิ่งพังทลาย บริเวณเส้นทางสัญจร และบริเวณบ้านเรือน หากได้รับจัดสรรระยะที่ ๑ แล้ว ก็ต้องการจะให้ได้รับจัดสรรให้ระยะต่อๆ ไป เพื่อให้ครบตามระยะทางที่เกิดปัญหา</p> <p><u>ข้อเสนอแนะจากคณะอนุกรรมการ :</u> ได้เห็นสภาพพื้นที่จริงแล้ว ยังมีความเสียหายจากการกัดเซาะตลิ่ง และทาง เทศบาลได้พยายามหาวิธีการแก้ไข ทั้งการสรรหาวัสดุที่เหลือจากการทុป สิ่งก่อสร้างของภาคเอกชนมาทำการถมให้เต็มพื้นที่เดิม หรือหรือท่อลอด เก่าสำหรับใช้ระบายน้ำเพิ่มเพื่อลดความแรงเร็วของน้ำ</p> | |

นางสาวอิสริยา เคียงวิมลรัตน์ จากที่จังหวัดรายงานเป็นการรายงานการติดตามผลการดำเนินงานของ
ผู้ช่วยเลขานุการ คณะอนุกรรมการฯ เพื่อเป็นการรับทราบปัญหาและอุปสรรค ตลอดจนความพร้อม
ในการดำเนินโครงการในส่วนของโครงการตามแผนปฏิบัติการประจำปี พ.ศ. ๒๕๖๗
นั้น โดยคณะอนุกรรมการก็ได้ลงพื้นที่เพื่อตรวจสอบว่าโครงการนั้นมีความพร้อมที่
จะดำเนินโครงการให้แล้วเสร็จภายในปีงบประมาณ

มติที่ประชุม

รับทราบ รายงานผลการตรวจติดตามในพื้นที่ ของโครงการตามแผนปฏิบัติ
ราชการประจำปีของกลุ่มจังหวัดภาคตะวันออกเฉียงเหนือตอนล่าง ๑ ประจำปี
งบประมาณ พ.ศ. ๒๕๖๖ และปีงบประมาณ พ.ศ. ๒๕๖๗ ตามที่จังหวัดนครราชสีมา
จังหวัดชัยภูมิ จังหวัดบุรีรัมย์ จังหวัดสุรินทร์ รายงาน

๓.๓ การเร่งรัดการดำเนินการจัดซื้อจัดจ้างโครงการภายใต้งบประมาณ
รายจ่ายประจำปีงบประมาณ พ.ศ. ๒๕๖๗ (หนังสือกรมบัญชีกลาง ด่วนที่สุด ที่ กค
๐๔๑๒.๔/ว ๑๑๔ ลงวันที่ ๒๒ กุมภาพันธ์ ๒๕๖๗)

นางสาวอรุณี ชาญหัด
กลุ่มจังหวัด ฯ

กรมบัญชีกลาง แจ้งว่าร่างพระราชบัญญัติงบประมาณรายจ่ายประจำปีผู้แทน
งบประมาณ พ.ศ. ๒๕๖๗ ขณะนี้คณะอนุกรรมการวิสามัญพิจารณา
พระราชบัญญัติงบประมาณรายจ่ายประจำปีงบประมาณ พ.ศ. ๒๕๖๗ รายงานหน่วยงานของรัฐ และ
ทยอยเห็นชอบวงเงินงบประมาณแล้ว ถือว่าหน่วยงานของรัฐดังกล่าวได้รับความเห็นชอบวงเงิน
งบประมาณที่จะใช้ในการดำเนินการจัดซื้อจัดจ้างตามระเบียบกระทรวงการคลังว่าด้วยการ
จัดซื้อจัดจ้างและการบริหารพัสดุภาครัฐ พ.ศ. ๒๕๖๐ และที่แก้ไขเพิ่มเติมข้อ ๑๑

เนื่องจากระยะเวลาการพิจารณาพระราชบัญญัติงบประมาณรายจ่ายประจำปี
งบประมาณ พ.ศ. ๒๕๖๗ มีความล่าช้ากว่าปีงบประมาณอื่น และอาจส่งผลกระทบต่อหน่วยงาน
ของรัฐประสบปัญหาในการดำเนินกระบวนการจัดซื้อจัดจ้าง รวมทั้งการเบิกจ่ายงบประมาณที่
อาจล่าช้า ดังนั้น เพื่อให้การใช้จ่ายเงินของภาครัฐเป็นส่วนสำคัญในการกระตุ้นเศรษฐกิจ
จึงขอให้หน่วยงานของรัฐที่ได้รับความเห็นชอบวงเงินงบประมาณดังกล่าวเร่งดำเนินการจัดทำ
แผนการจัดซื้อจัดจ้าง ประกาศเผยแพร่และดำเนินการจัดซื้อจัดจ้างเพื่อให้พร้อมลงนามใน
สัญญาได้ทันทีเมื่อพระราชบัญญัติงบประมาณรายจ่ายประจำปีงบประมาณ พ.ศ. ๒๕๖๗
ประกาศใช้และได้รับอนุมัติจัดสรรเงินแล้วกลุ่มจังหวัดภาคตะวันออกเฉียงเหนือตอนล่าง ๑
ได้รับความเห็นชอบวงเงินงบประมาณรายจ่ายประจำปี พ.ศ. ๒๕๖๗ จำนวน ๓๐๓,๓๓๗,๒๐๐
บาท เป็นงบดำเนินงาน ๑๐,๓๓๗,๒๐๐ บาท งบลงทุน จำนวน ๒๘๘,๐๐๐,๐๐๐ บาท
งบรายจ่ายอื่น จำนวน ๕,๐๐๐,๐๐๐ บาท โดยจำแนกเป็นรายโครงการ ดังนี้

- ๑) โครงการการพัฒนาแหล่งน้ำเพื่อการเกษตร งบประมาณ ๑๒๔,๐๐๐,๐๐๐ บาท
- ๒) โครงการพัฒนาและเสริมอุตสาหกรรมการท่องเที่ยว ในกลุ่มจังหวัดนครชัยบุรีรินทร์
งบประมาณ ๑,๒๓๗,๒๐๐ บาท
- ๓) โครงการพัฒนาโครงสร้างพื้นฐาน และสิ่งอำนวยความสะดวกด้านการท่องเที่ยว
งบประมาณ ๑๖๔,๐๐๐,๐๐๐ บาท
- ๔) โครงการการพัฒนานวัตกรรมการผลิตและจำหน่ายผลิตภัณฑ์ใหม่กลุ่มจังหวัด
นครชัยบุรีรินทร์แบบครบวงจร งบประมาณ ๙,๑๐๐,๐๐๐ บาท
- ๕) ค่าใช้จ่ายในการบริหารงานกลุ่มจังหวัดแบบบูรณาการ งบประมาณ ๕,๐๐๐,๐๐๐ บาท
(รายละเอียดตามเอกสารแนบ)

/และกลุ่มจังหวัดฯ.....

และกลุ่มจังหวัดฯ ได้มีหนังสือกลุ่มจังหวัดฯ ต่วนที่สุด ที่ มท ๐๒๓๑.๑๓/ว ๓๒ ลงวันที่ ๗ มีนาคม ๒๕๖๗ เร่งรัดการดำเนินการจัดซื้อจัดจ้างใต้งบประมาณรายจ่ายประจำปีงบประมาณ พ.ศ. ๒๕๖๗ โดยให้จังหวัดในกลุ่มจังหวัดฯ ประสานส่วนราชการที่เป็นผู้รับผิดชอบโครงการตามแผนปฏิบัติการราชการประจำปีของกลุ่มจังหวัดฯ ประจำปีงบประมาณ พ.ศ. ๒๕๖๗ เสนออนุมัติโครงการเพื่อเตรียมการจัดซื้อจัดจ้างฯ โดยระบุในประกาศว่า การจัดซื้อจัดจ้างครั้งนี้จะมีการลงนามในสัญญาหรือข้อตกลงเป็นหนังสือได้ต่อเมื่อพระราชบัญญัติงบประมาณรายจ่ายประจำปีงบประมาณ พ.ศ. ๒๕๖๗ มีผลบังคับใช้ หากเป็นโครงการที่มีลักษณะงบประมาณลงทุนหากต้องดำเนินการในพื้นที่ ที่ต้องขออนุญาตจากเจ้าของพื้นที่ จะต้องมีหนังสืออนุญาตใช้พื้นที่แนบมาพร้อมอนุมัติโครงการด้วย เมื่อได้รับจัดสรรงบประมาณแล้ว กลุ่มจังหวัดฯ จะแจ้งให้ลงนามในสัญญาจ้างได้ทันที

ประธาน เรื่องของงบประมาณประจำปีงบประมาณ พ.ศ. ๒๕๖๗ ตามที่ฝ่ายเลขานุการได้แจ้งไปแล้ว ไม่ว่าจะเป็นเรื่องของการขออนุญาตในการขอใช้พื้นที่ ที่จะต้องมีหนังสือยินยอม การขออนุญาตมาด้วย ในส่วนที่จะไปดำเนินการจัดซื้อจัดจ้างในฐานะหัวหน้ากลุ่มจังหวัดภาคตะวันออกเฉียงเหนือตอนล่าง ๑ เพราะฉะนั้น ทุกจังหวัดรู้กรอบการดำเนินงานแล้วให้เสนอโครงการมาเพื่อขออนุมัติโครงการ แต่ ณ ปัจจุบันยังไม่มีจังหวัดใดเสนอเรื่องมาขออนุมัติกันครับ ขอความกรุณาท่านรองผู้ว่าราชการจังหวัดและหัวหน้าสำนักงานจังหวัดทั้ง ๓ จังหวัดที่จะขออนุมัติโครงการมาเพื่อที่หัวหน้ากลุ่มจังหวัดฯจะได้มอบอำนาจให้จังหวัดดำเนินการจัดซื้อจัดจ้างรอจะลงนามได้ก็ต่อเมื่อได้รับจัดสรรงบประมาณ ทางจังหวัดทั้ง ๓ จังหวัดจะมีข้อซักถามหรือให้ความเห็นขอเชิญเสนอได้เลยครับ

นายสันทิต แสันทอง รองผู้ว่าราชการ จ.สร. จังหวัดสุรินทร์ มีความพร้อมที่จะดำเนินโครงการตามแผนปฏิบัติการประจำปีงบประมาณ พ.ศ. ๒๕๖๗ ครับ

นายบุญช่วย ผ่านอัน อนุกรรมการ จ.ชย. จังหวัดชัยภูมิ มีความพร้อมที่จะดำเนินโครงการตามแผนปฏิบัติการประจำปี พ.ศ. ๒๕๖๗ และมีส่วนราชการบางส่วนได้เสนอโครงการมาแล้วเบื้องต้นและมีบางส่วนกำลังตรวจสอบรายละเอียด และมีความพร้อมที่จะดำเนินการครับ

นายวินัย ปรากฏมาก เลขานุการ จ.บร. จังหวัดบุรีรัมย์มีความพร้อมครับ

ประธาน ขอให้ส่วนราชการและจังหวัดเสนอโครงการมาที่กลุ่มจังหวัดฯเพื่ออนุมัติโครงการมายังหัวหน้ากลุ่มจังหวัดภาคตะวันออกเฉียงเหนือตอนล่าง ๑ เพื่อที่จะเสนอมอบอำนาจการจัดซื้อจัดจ้างไปยังจังหวัดในการดำเนินการเร่งรัดในการจัดซื้อจัดจ้างตามแนวทางของกรมบัญชีกลางกำหนดไว้

มติที่ประชุม รับทราบ การเร่งรัดการดำเนินการจัดซื้อจัดจ้างโครงการภายใต้งบประมาณรายจ่ายประจำปีงบประมาณ พ.ศ. ๒๕๖๗

๓.๔ การรายงานผลการดำเนินงานและผลการเบิกจ่ายงบประมาณโครงการตามแผนปฏิบัติราชการของกลุ่มจังหวัดภาคตะวันออกเฉียงเหนือตอนล่าง ๑ ประจำปีงบประมาณ พ.ศ. ๒๕๖๗ (หนังสือกลุ่มจังหวัด ที่ มท ๐๒๓๑.๑๓/ว ๓๙ ลงวันที่ ๑๕ มีนาคม ๒๕๖๗)

นางสาวอิสริยา เคียงวิมลรัตน์
ผู้ช่วยเลขานุการ

ตามที่กรมบัญชีกลางแจ้งว่า คณะอนุกรรมการวิสามัญพิจารณาร่างพระราชบัญญัติงบประมาณรายจ่ายประจำปีงบประมาณ พ.ศ. ๒๕๖๗ รายหน่วยงานของรัฐ และทยอยเห็นชอบวงเงินงบประมาณแล้ว ถือว่าหน่วยงานของรัฐดังกล่าวได้รับความเห็นชอบวงเงินงบประมาณที่จะใช้ในการดำเนินการจัดซื้อจัดจ้างตามระเบียบกระทรวงการคลังว่าด้วยการจัดซื้อจัดจ้างและการบริหารพัสดุภาครัฐ พ.ศ. ๒๕๖๐ และที่แก้ไขเพิ่มเติม ข้อ ๑๑ และกลุ่มจังหวัดภาคตะวันออกเฉียงเหนือตอนล่าง ๑ ได้แจ้งให้จังหวัดในกลุ่มจังหวัดฯ เสนอโครงการเพื่อขออนุมัติและดำเนินการจัดซื้อจัดจ้าง นั้น

เพื่อให้การบริหารงบประมาณเป็นไปอย่างมีประสิทธิภาพ และสอดคล้องกับนโยบายเร่งรัดการจัดซื้อจัดจ้างและการเบิกจ่ายของรัฐบาล กลุ่มจังหวัดภาคตะวันออกเฉียงเหนือตอนล่าง ๑ จึงได้ขอความร่วมมือจังหวัดในกลุ่มจังหวัดฯ ดำเนินการ ดังนี้

๑. เร่งรัดส่วนราชการที่รับผิดชอบโครงการ/กิจกรรม ตามแผนปฏิบัติราชการประจำปีของกลุ่มจังหวัดฯ ประจำปีงบประมาณ พ.ศ. ๒๕๖๗ ดำเนินการจัดซื้อจัดจ้าง หากพระราชบัญญัติงบประมาณรายจ่ายประจำปีงบประมาณ พ.ศ. ๒๕๖๗ มีผลบังคับใช้ และได้รับจัดสรรงบประมาณแล้ว ให้เร่งรัดลงนามในสัญญาและก่อกำหนดผูกพันในระบบ New GFMS Thai และเบิกจ่ายงบประมาณให้แล้วเสร็จภายในปีงบประมาณ พ.ศ. ๒๕๖๗

๒. รายงานผลการดำเนินงานและผลการเบิกจ่ายโครงการตามแผนปฏิบัติราชการประจำปีของกลุ่มจังหวัดฯ ประจำปีงบประมาณ พ.ศ. ๒๕๖๗ ตามแบบฟอร์มที่กลุ่มจังหวัดฯ กำหนด โดยรายงานเป็นรายงวด ทุกวันที่ ๑ และ ๑๕ ของทุกเดือน จนกว่าจะดำเนินการแล้วเสร็จ โดยเริ่มการรายงานวันที่ ๑ เมษายน ๒๕๖๗

มติที่ประชุม

รับทราบ การรายงานผลการดำเนินงานและผลการเบิกจ่ายงบประมาณโครงการตามแผนปฏิบัติราชการของกลุ่มจังหวัดภาคตะวันออกเฉียงเหนือตอนล่าง ๑ ประจำปีงบประมาณ พ.ศ. ๒๕๖๗ รายงานทุกวันที่ ๑ และ ๑๕ ของทุกเดือน จนกว่าจะดำเนินการแล้วเสร็จ โดยเริ่มการรายงาน ตั้งแต่วันที่ ๑ เมษายน ๒๕๖๗ เป็นต้นไป

๓.๕ เรื่อง การจัดทำเล่มรายงานผลการดำเนินงานประจำปี พ.ศ. ๒๕๖๖ ของกลุ่มจังหวัดภาคตะวันออกเฉียงเหนือตอนล่าง ๑

นางสาวอิสริยา เคียงวิมลรัตน์
ผู้ช่วยเลขานุการ

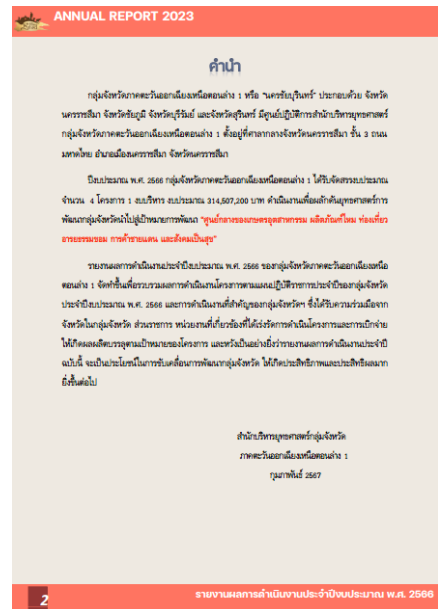
ตามที่กลุ่มจังหวัดภาคตะวันออกเฉียงเหนือตอนล่าง ๑ ได้ขอความร่วมมือจังหวัดประสานส่วนราชการที่ได้รับจัดสรรงบประมาณรายจ่ายประจำปี พ.ศ. ๒๕๖๖ จัดทำข้อมูลผลการดำเนินงานตามแบบฟอร์ม และแจ้งส่วนราชการที่เกี่ยวข้อง ปรับปรุง/ตรวจสอบนิยามของตัวชี้วัดตามประเด็นการพัฒนาพร้อมรายงานข้อมูลสถิติตัวชี้วัด โดยให้จังหวัดรวบรวมและจัดส่งให้กลุ่มจังหวัดฯ เพื่อเป็นข้อมูลสำหรับจัดทำเล่มรายงานผลการดำเนินงานประจำปี พ.ศ. ๒๕๖๖ นั้น

/กลุ่มจังหวัดฯ.....

กลุ่มจังหวัดฯ ได้ข้อมูลจากจังหวัดในกลุ่มจังหวัดฯ ครบถ้วนแล้ว และดำเนินการจัดทำเล่มรายงานผลการดำเนินงานปี พ.ศ. ๒๕๖๖ เสร็จเรียบร้อยแล้ว พร้อมทั้งแจ้งให้จังหวัดแจ้งคณะกรรมการในพื้นที่ ได้ตรวจสอบความถูกต้อง ซึ่งหากมีการแก้ไขให้แจ้งมายังกลุ่มจังหวัดฯ ภายในวันที่ ๘ มีนาคม ๒๕๖๗



QR Code ร่างเล่มรายงานผลการดำเนินงาน



/ภาพเล่มรายงาน(ต่อ)...

ANNUAL REPORT 2023

ตำแหน่งทางยุทธศาสตร์

เกษตร - ปศุสัตว์
แหล่งผลิตปศุสัตว์เกษตร
พืชสวนไม้ผล และอาหาร
ปลอดภัยที่มีความมาตรฐาน

ผ้าไหม
แหล่งผลิตไหมคุณภาพดีเยี่ยม
ระดับประเทศ

ท่องเที่ยว
แหล่งท่องเที่ยววิถีชีวิต
หลากหลาย ทั้งการ
ท่องเที่ยว อาชวยธรรม
ชม เมืองวัฒนธรรม
การกีฬาที่สีเขียว

โลจิสติกส์
ประตูสู่อีสาน และเชื่อมโยง
การค้าชายแดนสู่ประเทศ
เพื่อนบ้าน

รายงานผลการดำเนินงานประจำปีงบประมาณ พ.ศ. 2566

ANNUAL REPORT 2023

ประเมินสภาพพื้นที่ 1 ภายใต้พัฒนาที่มีความสามารถของชุมชน กลุ่มต่างๆ

โครงการที่ 1 : โครงการการพัฒนาแหล่งน้ำเพื่อการเกษตร

กิจกรรมหลัก : พัฒนาระบบบริหารจัดการน้ำที่การเกษตรอย่างยั่งยืนในเขตชลประทาน

รัฐบาลมีนโยบายการพัฒนาพื้นที่ชนบท และพัฒนาแหล่งน้ำในชนบทเพื่อส่งเสริมและยกระดับ
คุณภาพชีวิตเกษตรกรและครอบครัวของชนบท : จึงได้จัดสรรงบประมาณสนับสนุนให้เกษตรกร
ทำนุบำรุงดินในพื้นที่ชนบทและพื้นที่โครงการอย่างยั่งยืนและยั่งยืน และมีการส่งเสริมการเกษตร
น้ำที่การเกษตร จึงได้มีโครงการพัฒนาแหล่งน้ำเพื่อการเกษตร ซึ่งช่วยเพิ่มผลผลิตกับทำนุ
ต้นแบบในการทำการเกษตรอย่างยั่งยืน หรือเป็นการส่งเสริมเกษตรกรรายย่อยให้มีผลผลิต
และต่อส่งน้ำสู่พื้นที่ชลประทาน และใช้เทคโนโลยีระบบน้ำอัตโนมัติ

ผลการดำเนินงานภาพรวม

| | |
|-----------------------------------|--|
| พัฒนาแหล่งน้ำ จำนวน 14 แห่ง | เป็นแหล่งน้ำ ใหม่จำนวน 1,777,600 ลบ.ม. |
| สนับสนุนงบประมาณ 9,799 ล้านบาท | สนับสนุน งบประมาณ 2,085 ล้านบาท |

รายงานผลการดำเนินงานประจำปีงบประมาณ พ.ศ. 2566

ANNUAL REPORT 2023

ค่าใช้จ่ายในการบริหารงานกลุ่มจังหวัดแบบบูรณาการ

หน่วยดำเนินการ : สำนักบริหารยุทธศาสตร์กลุ่มจังหวัดภาคตะวันออกเฉียงเหนือ
ตอนล่าง 1 และสำนักงานจังหวัดอุบลราชธานี

งบประมาณ : 6,000,000 บาท 18จ่ายงบประมาณ : 4,797,362 บาท

1 การประชุมคณะกรรมการบริหารงานกลุ่มจังหวัดแบบบูรณาการ (ก.บ.บ.) ภาคตะวันออกเฉียงเหนือตอนล่าง 1 (นครราชสีมา สุรินทร์ บุรีรัมย์ และอุบลราชธานี) ครั้งที่ 3559 ณ โรงแรม Vinto Condothel ชั้น 21 อาคาร 22 ซอยสีหราช 256 6 ซอยประจักษ์ศิลปาคม ชั้น 1 อาคารศูนย์วัฒนธรรมจังหวัดบุรีรัมย์ จังหวัดบุรีรัมย์ ในวันที่ 25 ธันวาคม 2565 ผู้บริหารจากจังหวัดนครราชสีมา จังหวัดบุรีรัมย์ จังหวัดสุรินทร์ และจังหวัดอุบลราชธานี 1 เป็นประธาน

รายงานผลการดำเนินงานประจำปีงบประมาณ พ.ศ. 2566

ANNUAL REPORT 2023

ผลการเบิกจ่ายของโครงการตามแผนปฏิบัติการประจำปี ของกองทุนพัฒนาคลังสินค้าออกเย็บถนนเมืองตองต่าง 1 ประจำปีงบประมาณ พ.ศ. 2566

กลุ่มจังหวัดภาคตะวันออกเฉียงเหนือตอนล่าง 1 รับผิดชอบ จำนวน 4 โครงการ 1 งบบริการ งบประมาณ 214,697,200 บาท งบจ่ายตามปีงบประมาณ 2023,207,100 บาท งบดำเนินงาน 7,140,100บาท และงบรายจ่ายอื่น 5,000,000 บาท มีผลการเบิกจ่าย ณ สิ้นปีงบประมาณ พ.ศ. 2566

ผลการเบิกจ่ายจากร:BU New GFMS Thai ของกรมบัญชีกลาง

| หมวด | งบเงินอุดหนุน เฉลี่ย | เบิกจ่าย | ใช้เงิน | ร้อยละใช้เงิน |
|----------------|-------------------------|----------------|----------------|---------------|
| งบรายจ่ายประจำ | 12,440,875 | 11,787,046.10 | 12,040,766.10 | 96.78 |
| งบรายจ่ายลงทุน | 302,096,325 | 253,749,299.47 | 300,410,489.31 | 99.46 |
| งบภาพรวม | 314,537,200 | 265,536,345.57 | 312,451,255.41 | 99.35 |

ที่มา : กรมบัญชีกลาง ณ พ.ศ. 2566

รายงานผลการดำเนินงานประจำปีงบประมาณ พ.ศ. 2566

ANNUAL REPORT 2023

1. ส่งเสริมเกษตรกรในจังหวัดอุบลราชธานี ศึกษาดูงานกับกรมส่งเสริมการค้าระหว่างประเทศ
หน่วยงานรับผิดชอบ : โครงการพัฒนาคลังสินค้า
งบประมาณ 3,000,000 บาท ใช้เงินงบประมาณ 2,994,176.28 บาท
สิ้นปีงบประมาณ 2023 2 ราษฎรอุบลราชธานี 24 แห่ง

ภาพก่อนดำเนินการ

ขณะกำลังดำเนินการ

ภาพหลังดำเนินการ

รายงานผลการดำเนินงานประจำปีงบประมาณ พ.ศ. 2566

ANNUAL REPORT 2023

ตัวชี้วัดตามประเมินสภาพพัฒนา

1. ประเมินสภาพพื้นที่ 1 ภายใต้พัฒนาที่มีความสามารถของชุมชนกลุ่มต่างๆ

1.1 ชื่อรายการตัวชี้วัด : ระยะเวลาที่เสร็จของผลิตภัณฑ์ความหลากหลาย

| กลุ่มจังหวัด | พ.ศ. 2560 | พ.ศ. 2561 | พ.ศ. 2562 | พ.ศ. 2563 | พ.ศ. 2564 | พ.ศ. 2565 | พ.ศ. 2566 |
|--------------|-----------|-----------|-----------|-----------|-----------|-----------|-----------|
| จำนวน | 95,793 | 103,399 | 94,832 | 102,438 | 107,318 | N/A | N/A |
| ร้อยละ | 7.95 | 7.49 | 7.80 | 7.96 | 8.71 | 10.00 | 10.00 |

หมายเหตุ : จำนวนปี 2566 เป็นปีงบประมาณ 2566
ข้อมูลปี พ.ศ. 2565 - 2566 ยังไม่มี

กราฟแสดงแนวโน้มของตัวชี้วัด (จำนวน) ณ ปลายช่วงปี

คำอธิบายตัวชี้วัด

| ประเภทตัวชี้วัด | ตัวชี้วัดเชิงบวก |
|------------------------|---|
| ด้านนิยาม ความหมาย | ผลิตภัณฑ์ที่มีความหลากหลาย หมายถึง ผลิตภัณฑ์ที่มาจากเกษตรกร หรือรายกลุ่มจังหวัด หรือจากภาค ไร่นาสวนผสม (รวมเกษตรชุมชน การค้าสัตว์ การค้าไม้ และการท่องเที่ยว) |
| ด้านนิยาม | ตัวชี้วัดที่บ่งชี้ถึงจำนวนเกษตรกรที่ขายผลผลิตกับกลุ่มผู้บริโภค |
| การดำเนินการตัวชี้วัด | ดำเนินการประชุมประชุมเกษตรกรและเกษตรกรรายกลุ่มจังหวัดเป็นประจำ และส่งเสริมให้เกษตรกรมีกลุ่มผู้จำหน่ายผลผลิตจากเกษตรกรรายกลุ่มจังหวัด |
| วิธีการวัดค่าตัวชี้วัด | (ข้อมูลเชิงลึกจากเกษตรกร ผู้บริโภค - กลุ่มส่งเสริมการค้าเกษตร (วิสาหกิจ) > 100 กลุ่มส่งเสริมการค้าเกษตร (วิสาหกิจ) |

รายงานผลการดำเนินงานประจำปีงบประมาณ พ.ศ. 2566

