

รายงานการประชุมคณะกรรมการติดตามและประเมินผลการดำเนินงาน
โครงการตามแผนปฏิบัติการประจำปีของกลุ่มจังหวัดภาคตะวันออกเฉียงเหนือตอนล่าง ๑
ครั้งที่ ๑/๒๕๖๗

ในวันอังคารที่ ๒๖ มีนาคม ๒๕๖๗ เวลา ๑๓.๓๐ น. เป็นต้นไป
ณ ห้องประชุมหลวงพ่อกุณ ปริสุทฺธ ชั้น ๓ ศาลากลางจังหวัดนครราชสีมา ตำบลในเมือง อำเภอเมือง จังหวัดนครราชสีมา

อนุกรรมการผู้เข้าร่วมประชุม

จังหวัดนครราชสีมา

- | | |
|---------------------------------|--|
| ๑. นายกิตติศักดิ์ ธีระวัฒนา | รองผู้ว่าราชการจังหวัดนครราชสีมา (ประธาน) |
| ๒. นางพรรณี คนรู้ | แทน หัวหน้าสำนักงานจังหวัดนครราชสีมา |
| ๓. นางสาวสุวรรณี กมลสุทธิไพจิตร | แทน คลังจังหวัดนครราชสีมา |
| ๔. นางพนิดา บุญรัตน์ศิริ | หัวหน้าตรวจสอบภายในจังหวัดนครราชสีมา |
| ๕. นางสาวจิตตาภา แสนปลื้ม | แทน ผู้อำนวยการกลุ่มงานยุทธศาสตร์และข้อมูลและการพัฒนาจังหวัด |
| ๖. นางสาวกัญชิตา วิโนทัย | แทน นักวิเคราะห์นโยบายและแผนชำนาญการ |
| ๗. นางกรรณา ลืออดุลย์ | ผู้อำนวยการกลุ่มงานบริหารยุทธศาสตร์กลุ่มจังหวัด |
| | ภาคตะวันออกเฉียงเหนือตอนล่าง ๑ |
| ๘. นางสาวอิสริยา เคียงวิมลรัตน์ | นักวิเคราะห์นโยบายและแผนชำนาญการ |
| | กลุ่มจังหวัดภาคตะวันออกเฉียงเหนือตอนล่าง ๑ |

จังหวัดชัยภูมิ

- | | |
|------------------------------|--|
| ๙. นายบุญช่วย ผ่านอัน | แทน รองผู้ว่าราชการจังหวัดชัยภูมิ |
| ๑๐. นายพนรัตน์ แก้วสิงห์ | แทน หัวหน้าสำนักงานจังหวัดชัยภูมิ |
| ๑๑. นางสาวมณฑุณี ถิวุฒิตา | แทน คลังจังหวัดชัยภูมิ |
| ๑๒. นายไสว ไตรยศ | แทน โยธาธิการและผังเมืองจังหวัดชัยภูมิ |
| ๑๓. นางเพลินพิศ ลามศรีจันทร์ | หัวหน้าตรวจสอบภายในจังหวัดชัยภูมิ |
| ๑๔. นางสาวสุภิญญา อิมพิมพ์ | แทน นักวิเคราะห์นโยบายและแผนชำนาญการ |

จังหวัดบุรีรัมย์

- | | |
|--------------------------|--|
| ๑๕. นายทองปักษ์ ไทธานี | แทน รองผู้ว่าราชการจังหวัดบุรีรัมย์ |
| ๑๖. นายวินัย ปรากฏมาก | แทน หัวหน้าสำนักงานจังหวัดบุรีรัมย์ |
| ๑๗. นางสาวเพ็ญพร แซ่เต็ง | แทน คลังจังหวัดบุรีรัมย์ |
| ๑๘. นายเมธี จงนอก | แทน โยธาธิการและผังเมืองจังหวัดบุรีรัมย์ |
| ๑๙. นางอมรรัตน์ พวงพรหม | หัวหน้าตรวจสอบภายในจังหวัดบุรีรัมย์ |
| ๒๐. นางสาววรรณิษา ซื่อมี | แทน ผู้อำนวยการกลุ่มงานยุทธศาสตร์และข้อมูลและการพัฒนาจังหวัด |
| ๒๑. นางสาวยุพิน โสมมา | แทน นักวิเคราะห์นโยบายและแผนชำนาญการ |

จังหวัดสุรินทร์

๒๒. นายสันทนต์ แสนทอง	รองผู้ว่าราชการจังหวัดสุรินทร์
๒๓. นายวีระพงษ์ สว่างสิริทิพย์	แทน หัวหน้าสำนักงานจังหวัดสุรินทร์
๒๔. นางสาวนิตยา เพ็งแจ่ม	แทน คลังจังหวัดสุรินทร์
๒๕. นายเดชสิทธิ์ นากรัมย์	แทน โยธาธิการและผังเมืองจังหวัดสุรินทร์
๒๖. นายพงษ์นิพัทธ์ พร้อมเศษ	แทน หัวหน้าตรวจสอบภายในจังหวัดสุรินทร์
๓๕. นางสาวนริศา ทวีชัย	แทน ผู้อำนวยการกลุ่มงานยุทธศาสตร์และข้อมูลและการพัฒนาจังหวัด
๓๖. นางสาวศรัญญา มีทอง	แทน นักวิเคราะห์นโยบายและแผนชำนาญการ

อนุกรรมการผู้ไม่มาประชุม**รายชื่อคณะกรรมการที่ไม่ร่วมเข้าประชุม**

๑. โยธาธิการและผังเมืองจังหวัดนครราชสีมา

ผู้เข้าร่วมประชุม

๑. นางสาวดวงนภา กิรัมย์	เจ้าหน้าที่วิเคราะห์นโยบายและแผน สำนักงานจังหวัดบุรีรัมย์
๒. นางสาวโยธาวา คุ่มทัง	ผู้แทน โครงการชลประทานสุรินทร์
๓. นางสาวศรัญญา มีทอง	พนักงานจำนวนเหมาบริการ
๔. นางสาวอรุณี ชาญหัด	นักวิเคราะห์นโยบายและแผนชำนาญการ กลุ่มจังหวัดภาคตะวันออกเฉียงเหนือตอนล่าง ๑
๕. นางสาวโชติรส มีอำนาจ	นักวิชาการเงินและบัญชีชำนาญการ กลุ่มจังหวัดภาคตะวันออกเฉียงเหนือตอนล่าง ๑
๖. นางสาวทองคำ รักวงษ์	เจ้าหน้าที่วิเคราะห์นโยบายและแผน กลุ่มจังหวัดภาคตะวันออกเฉียงเหนือตอนล่าง ๑
๗. นางสาวณัฐวรรณ ดีเจริญ	เจ้าหน้าที่วิเคราะห์นโยบายและแผน กลุ่มจังหวัดภาคตะวันออกเฉียงเหนือตอนล่าง ๑
๘. นายธนวัฒน์ หยิบกระโทก	เจ้าหน้าที่วิเคราะห์นโยบายและแผน กลุ่มจังหวัดภาคตะวันออกเฉียงเหนือตอนล่าง ๑

ระเบียบวาระที่ ๑**เรื่อง ประธานแจ้งที่ประชุมทราบ**

ประธาน

วันนี้เป็นการประชุมคณะอนุกรรมการติดตามและประเมินผลการดำเนินงานโครงการตามแผนปฏิบัติการประจำปีของกลุ่มจังหวัดภาคตะวันออกเฉียงเหนือตอนล่าง ๑ ครั้งที่ ๑/๒๕๖๗ นายสยาม ศิริมงคล ผู้ว่าราชการจังหวัดนครราชสีมา/หัวหน้ากลุ่มจังหวัดภาคตะวันออกเฉียงเหนือตอนล่าง ๑ ติดตามกิจสำคัญ ไม่สามารถมาเป็นประธาน ในการประชุมครั้งนี้ได้ จึงได้มอบหมายกระผมนายกิตติศักดิ์ ธีระวัฒนา รองผู้ว่าราชการจังหวัดนครราชสีมา เป็นประธานในที่ประชุมครั้งนี้ครับ

มติที่ประชุม

รับทราบ

ระเบียบวาระที่ ๒	<p>เรื่องรับรองรายงานการประชุมครั้งที่แล้ว (ครั้งที่ ๑/๒๕๖๖) เมื่อวันที่ พุธที่ ๒๓ พฤศจิกายน ๒๕๖๖ ณ ห้องประชุมหลวงพ่อคุณ ปรีสุทโธ ชั้น ๓ ศาลากลางจังหวัดนครราชสีมา ตำบลในเมือง อำเภอเมืองนครราชสีมา จังหวัดนครราชสีมา</p>
นางกรรณา ลีออดุลย์ เลขานุการ	<p>สำนักบริหารยุทธศาสตร์กลุ่มจังหวัดภาคตะวันออกเฉียงเหนือตอนล่าง ๑ ในฐานะฝ่ายเลขานุการฯ ได้จัดทำรายงานการประชุม จำนวน ๓๑ หน้า และจัดส่งให้ คณะอนุกรรมการฯ ได้ตรวจสอบแล้ว โดยมีวาระสำคัญ ดังนี้</p> <ol style="list-style-type: none"> ๑) รับทราบ คำสั่งแต่งตั้งคณะอนุกรรมการติดตามและประเมินผลการดำเนินงานโครงการตามแผนปฏิบัติการประจำปีของกลุ่มจังหวัดภาคตะวันออกเฉียงเหนือตอนล่าง ๑ พร้อมรับทราบอำนาจและหน้าที่ ๒) รับทราบ แผนพัฒนากลุ่มจังหวัดฯ ระยะ ๕ ปี (พ.ศ. ๒๕๖๖ – ๒๕๗๐) เป้าหมายและตัวชี้วัดความสำเร็จ ฉบับปีงบประมาณ พ.ศ. ๒๕๖๘ ๓) รับทราบ ผลการเบิกจ่ายของโครงการตามแผนปฏิบัติการประจำปีของกลุ่มจังหวัดฯ ประจำปีงบประมาณ พ.ศ. ๒๕๖๖ ๔) เห็นชอบ ร่างปฏิทินการติดตามและประเมินผลการดำเนินงานโครงการตามแผนปฏิบัติการของกลุ่มจังหวัดภาคตะวันออกเฉียงเหนือตอนล่าง ๑ ประจำปีงบประมาณ พ.ศ. ๒๕๖๗ ๕) เห็นชอบ แนวทางและเครื่องมือสำหรับการติดตามและประเมินผลโครงการตามแผนปฏิบัติการประจำปีของกลุ่มจังหวัดฯ ๖) เห็นชอบ การกำหนดตรวจติดตามและลงพื้นที่ โครงการปีงบประมาณ พ.ศ. ๒๕๖๖ – ๒๕๖๗
มติที่ประชุม	<p>เรื่องรับรองรายงานการประชุมครั้งที่แล้ว (ครั้งที่ ๑/๒๕๖๖) เมื่อวันที่ พุธที่ ๒๓ พฤศจิกายน ๒๕๖๖ ณ ห้องประชุมหลวงพ่อคุณ ปรีสุทโธ ชั้น ๓ ศาลากลางจังหวัดนครราชสีมา ตำบลในเมือง อำเภอเมืองนครราชสีมา จังหวัดนครราชสีมา</p>
ระเบียบวาระที่ ๓	<p>เรื่องเพื่อทราบ</p> <p>๓.๑ ผลการเบิกจ่ายของโครงการตามแผนปฏิบัติการประจำปีของกลุ่มจังหวัดฯ ประจำปีงบประมาณ พ.ศ. ๒๕๖๖ ที่กั้นเงินไว้เบิกเหลือเมื่อปี และสรุปปัญหา/อุปสรรค ของการดำเนินงานในภาพรวม</p>
นางสาวอิสริยา เคียงวิมลรัตน์ ผู้ช่วยเลขานุการ	<p>โครงการตามแผนปฏิบัติการประจำปีของกลุ่มจังหวัด ฯ ประจำปีงบประมาณ พ.ศ. ๒๕๖๖ ได้รับจัดสรรงบประมาณตาม พรบ. ๓๑๔,๕๐๗,๒๐๐ บาท โดยจำแนกเป็นงบลงทุน ๓๐๒,๓๖๗,๑๐๐ บาท งบดำเนินงาน ๗,๑๔๐,๑๐๐ บาท และงบรายจ่ายอื่น ๕,๐๐๐,๐๐๐ บาท</p>

ณ วันที่ ๒๙ กันยายน ๒๕๖๖ เบิกจ่ายสะสม ๒๖๕,๖๙๔,๒๙๗.๕๗ บาท
เงินกันไว้เบิกเหลือปี ๔๖,๗๕๖,๙๕๖.๘๔ บาท เงินพับไป ๒,๐๕๕,๙๔๕.๕๙ บาท

ณ วันที่ ๑๕ มีนาคม ๒๕๖๗ มีผลเบิกจ่ายสะสม ๓๐๒,๖๘๔,๔๒๒.๓๙ บาท
คิดเป็นร้อยละ ๙๖.๑๖ เบิกจ่ายเพิ่มขึ้นจากสิ้นปีงบประมาณ ๓๖,๙๙๐,๒๖๔.๐๑ บาท
เงินเหลือจ่ายพับไป ๒,๘๖๐,๗๕๐.๕๘ บาท เงินกันเบิกเหลือปีที่ยังเบิกไม่แล้วเสร็จ จำนวน
๘,๙๖๒,๐๒๗.๐๓ บาท จำแนกเป็นรายจังหวัด ดังนี้

จังหวัด	งปม. หลังโอน เปลี่ยนแปลง	ก่อนนี้ผูกพัน (งบลงทุน)	เบิกจ่าย	ร้อยละ	เงินกันเบิกเหลือ ปี ที่ยังไม่เบิกจ่าย	เหลือจ่ายพับไป
นครราชสีมา	๘๕,๒๗๗,๒๓๒	๗๑,๓๖๒,๐๗๗.๗๖	๘๔,๔๔๘,๓๖๕.๔๕	๙๙.๐๓	-	๘๒๘,๘๖๖.๕๕
ชัยภูมิ	๙๓,๐๙๗,๗๔๖	๕๐,๔๑๕,๐๐๐	๘๒,๗๔๕,๔๖๖.๙๙	๘๘.๖๒	๘,๙๖๒,๐๒๗.๐๓	๑,๓๙๐,๓๑๑.๙๘
บุรีรัมย์	๕๓,๙๙๑,๑๗๒	๒๐,๙๙๙,๗๒๒	๕๓,๘๑๙,๘๑๖.๗๐	๙๙.๖๘	-	๑๗๑,๓๕๕.๓๐
สุรินทร์	๗๙,๑๔๑,๐๕๐	๗๖,๒๖๗,๗๙๗	๗๘,๘๕๘,๐๖๖.๒๕	๙๙.๖๔	-	๒๘๒,๘๘๓.๗๕
OSM	๓,๐๐๐,๐๐๐	-	๒,๘๑๒,๗๖๗.๐๐	๙๓.๗๖	-	๑๘๗,๒๓๓
รวมทั้งสิ้น	๓๑๔,๕๐๗,๒๐๐	๒๑๙,๐๔๔,๕๙๖.๗๖	๓๐๒,๖๘๔,๔๒๒.๓๙	๙๖.๑๖	๘,๙๖๒,๐๒๗.๐๓	๒,๘๖๐,๗๕๐.๕๘

รายการเงินที่กันไว้เบิกเหลือปี ที่ยังเบิกไม่แล้วเสร็จ มีรายการดังนี้

โครงการ/กิจกรรม	งบประมาณ ที่ได้รับจัดสรร	จำนวนเงินกันไว้เบิก เหลือปี	เบิกจ่ายเงินกัน	กันเงินที่ยังไม่ เบิกจ่าย
โครงการการพัฒนาแหล่งน้ำเพื่อการเกษตร จำนวน ๒ รายการ	๑๘,๕๐๐,๐๐๐	๑๖,๗๓๓,๔๙๓.๑๐	๔,๘๓๗,๙๗๔.๐๗	๘,๙๖๒,๐๒๗.๐๓
ก่อสร้างอาคารบังคับน้ำ พร้อมชุดลอกลำ ห้วยยาง บ้านประชาแสนสุข ตำบลห้วยไร่ อำเภอคอนสวรรค์ จังหวัดชัยภูมิ (โครงการ ชลประทานชัยภูมิ)	๗,๐๐๐,๐๐๐	๖,๙๐๐,๐๐๐.๕๕	๒,๔๙๓,๖๑๖.๑๓	๔,๔๐๖,๓๘๔.๔๒
ก่อสร้างฝายห้วยจอมแก้ว บ้านหนองใหญ่ ตำบลซับใหญ่ อำเภอซับใหญ่ จังหวัดชัยภูมิ (โครงการชลประทานชัยภูมิ)	๗,๐๐๐,๐๐๐	๖,๙๐๐,๐๐๐.๕๕	๒,๓๔๔,๓๕๗.๙๔	๔,๕๕๕,๖๔๒.๖๑

สรุปปัญหา อุปสรรค ของการดำเนินงานในภาพรวม

๑. ด้านการขออนุญาตใช้พื้นที่ เนื่องจากพื้นที่ก่อสร้างของจังหวัดชัยภูมิ
ส่วนใหญ่เป็นแม่น้ำที่อยู่ในที่ดินที่ไม่มีกรรมสิทธิ์ ถูกตีความตามบันทึกสำนักงาน
คณะกรรมการกฤษฎีกา เรื่องการขออนุญาตแผ้วถางตามพระราชบัญญัติป่าไม้
พุทธศักราช ๒๔๘๔ คำว่า ป่า หมายถึง ที่ดินที่ยังมิได้มีบุคคลได้กรรมสิทธิ์หรือสิทธิ
ครอบครอง ซึ่งรวมไปถึงที่ดินรกร้าง ที่ชายตลิ่ง ภูเขา ห้วย หนอง คลอง บึง บาง ลำน้ำ
ทะเลสาบ เกาะ และพื้นที่ชายทะเลที่เป็นของรัฐด้วย ดังนั้นจึงต้องขออนุญาตใช้พื้นที่ป่า
จำนวน ๗ รายการ จากทั้งหมด ๘ รายการ ประกอบกับมีผู้ขออนุญาตใช้พื้นที่เป็น
จำนวนมาก ถึงพันกว่าโครงการ แต่อัตรากำลังที่ดำเนินการตรวจสอบมีจำนวนน้อยทำให้เกิด
ความล่าช้า

๒. ครุภัณฑ์ทางการเกษตร เครื่องผสมปุ๋ยตามการวิเคราะห์ค่าดิน เป็นครุภัณฑ์ที่มีคุณลักษณะเฉพาะ ทำให้มีผู้รับจ้างน้อยราย โดยทั้งประเทศมีเพียง ๒ บริษัท บางจังหวัดที่ประกาศจัดซื้อจัดจ้าง มีผู้มายื่นข้อเสนอเพียงรายเดียว ทำให้ต้องประกาศจัดซื้อจัดจ้างใหม่ เกิดความล่าช้า

มติที่ประชุม

รับทราบ ผลการเบิกจ่ายของโครงการตามแผนปฏิบัติราชการประจำปีของกลุ่มจังหวัดฯ ประจำปีงบประมาณ พ.ศ. ๒๕๖๖ ที่กันเงินไว้เบิกเหลือในปี และสรุปปัญหา/อุปสรรค ของการดำเนินงานในภาพรวม

๓.๒ เรื่อง รายงานผลการตรวจติดตามในพื้นที่ ของโครงการตามแผนปฏิบัติราชการประจำปีของกลุ่มจังหวัดภาคตะวันออกเฉียงเหนือตอนล่าง ๑ ประจำปีงบประมาณ พ.ศ. ๒๕๖๖ และปีงบประมาณ พ.ศ. ๒๕๖๗ (โดยย่อ)

นางสาวอิสริยา เคียงวิมลรัตน์
ผู้ช่วยเลขานุการ

ตามมติที่ประชุมคณะกรรมการติดตามและประเมินผลการดำเนินงานโครงการตามแผนปฏิบัติราชการประจำปีของกลุ่มจังหวัดภาคตะวันออกเฉียงเหนือตอนล่าง ๑ เห็นชอบการกำหนดตรวจติดตามและลงพื้นที่ โครงการปีงบประมาณ พ.ศ. ๒๕๖๖ – ๒๕๖๗ โดยให้คัดเลือกโครงการตามแผนปฏิบัติราชการประจำปีของกลุ่มจังหวัดฯ ประจำปีงบประมาณ พ.ศ. ๒๕๖๖ เพื่อติดตามพื้นที่ โดยเฉพาะรายการที่ยังดำเนินการไม่แล้วเสร็จ จังหวัดละ อย่างน้อย ๒ รายการขึ้นไป และคัดเลือกโครงการตามแผนปฏิบัติราชการประจำปีของกลุ่มจังหวัด ประจำปีงบประมาณ พ.ศ. ๒๕๖๗ เพื่อตรวจสอบความพร้อมของการดำเนินงาน อย่างน้อย ๒ รายการขึ้นไป

จังหวัดในกลุ่มจังหวัดฯ ได้ดำเนินการตามมติที่ประชุมคณะกรรมการฯ แล้ว และจะนำเสนอผลการติดตามให้ที่ประชุมฯ ทราบ ดังนี้

/๑) จังหวัดชัยภูมิ




นายพนรัตน์ แก้วสิงห์
ผู้ช่วยเลขานุการ จ.ชย.


๑) จังหวัดชัยภูมิ
ปีงบประมาณ พ.ศ. ๒๕๖๖

ที่	โครงการ/กิจกรรม/หน่วยดำเนินการ	งบประมาณ (บาท)	สรุปผลการติดตาม/ปัญหาอุปสรรค/ข้อเสนอแนะ	รูปภาพลงพื้นที่
๑.	โครงการพัฒนาแหล่งน้ำเพื่อการเกษตร กิจกรรมหลัก พัฒนาและบริหารจัดการน้ำ เพื่อการเกษตรอย่างยั่งยืนในเขตนครชัยบุรินทร์ รายการ ก่อสร้างอาคารบังคับน้ำ พร้อมชุดลอก ลำห้วยยาง บ้านประชาแสนสุข ตำบลห้วยไร่ อำเภอคอนสวรรค์ จังหวัดชัยภูมิ หน่วยดำเนินการ โครงการชลประทานชัยภูมิ	๗,๐๐๐,๐๐๐	<p><u>ที่มา/ความสำคัญ ผลการดำเนินงาน</u> : เนื่องจากราษฎรในพื้นที่ได้รับความเดือดร้อน ในฤดูน้ำหลากไม่มีแหล่งกักเก็บน้ำไว้ใช้ จึงเกิดภาวะน้ำท่วมเนื่องจากการไหลของน้ำ ในฤดูแล้งเกิดภาวะขาดแคลนน้ำ ทำให้พืชผลทางการเกษตรเสียหายได้ผลผลิตน้อย ขายไม่ได้ราคา ทำให้ขาดทุนทุกๆ ปี จึงจัดทำก่อสร้างอาคารระบายน้ำล้นแบบ "ณ" จำนวน ๑ แห่ง และงานก่อสร้างท่อรับน้ำขนาด Ø ๑.๐๐ เมตร ๒ แฉว จำนวน ๒ แห่ง ท่อรับน้ำขนาด Ø ๑.๐๐ เมตร ๑ แฉว จำนวน ๕ แห่ง พร้อมชุดลอกตะกอนดินประมาณ ๗,๗๐๐ ลูกบาศก์เมตร (๔๔๐ เมตร) มีคริวเรื่อนได้รับประโยชน์จำนวน ๑๓๕ ครัวเรือน ผลการดำเนินงาน ณ ช่วงที่ลงพื้นที่ อยู่ที่ ๗๐% คาดว่าจะแล้วเสร็จเดือนเมษายน ๒๕๖๗</p> <p><u>ปัญหาอุปสรรค</u> : เป็นพื้นที่ป่าสงวน ต้องขออนุญาตใช้พื้นที่ต่ออธิบดีกรมป่าไม้ ซึ่งได้รับอนุญาตในช่วงปลายปีงบประมาณ ทำให้ดำเนินการล่าช้า</p>	

ที่	โครงการ/กิจกรรม/หน่วยดำเนินการ	งบประมาณ (บาท)	สรุปผลการติดตาม/ปัญหาอุปสรรค/ข้อเสนอแนะ	รูปภาพลงพื้นที่
๒.	รายการ ก่อสร้างอาคารบังคับน้ำห้วยโก บ้านหนองเบน ตำบลหนองคอนไทย อำเภอกุฉินารายณ์ จังหวัดชัยภูมิ หน่วยดำเนินการ โครงการส่งน้ำและบำรุงรักษาพรหม-เชิญ	๔,๕๐๐,๐๐๐	<u>ที่มา/ความสำคัญ ผลการดำเนินงาน</u> : ราษฎรในเขตหมู่บ้านหนองเบน อำเภอกุฉินารายณ์ จังหวัดชัยภูมิ และใกล้เคียง ประสบปัญหาการขาดแคลนน้ำในฤดูแล้งราษฎรในพื้นที่ได้รับประโยชน์จากการใช้น้ำจากลำน้ำสาขาลำน้ำพรหม แต่เนื่องจากไม่มีอาคารบังคับน้ำเพื่อบริหารจัดการน้ำ ทำให้น้ำในลำห้วยสาขาไหลลงสู่ลำน้ำพรหมโดยไม่สามารถทดน้ำไว้ได้ ขาดแคลนสำหรับการทำเกษตรและเลี้ยงสัตว์ในช่วงฤดูแล้ง ขณะนี้ผลการดำเนินแล้วเสร็จ <u>ปัญหาอุปสรรค</u> : เนื่องจากระยะเวลาการดำเนินการอยู่ในช่วงฤดูฝน ทำให้การดำเนินการล่าช้ากว่าแผน	
๓.	รายการ ก่อสร้างฝายห้วยจอมแก้ว บ้านหนองใหญ่ ตำบลซับใหญ่ อำเภอบ้านฝาง จังหวัดชัยภูมิ หน่วยดำเนินการ โครงการชลประทานชัยภูมิ	๗,๐๐๐,๐๐๐	<u>ที่มา/ความสำคัญ ผลการดำเนินงาน</u> : พื้นที่บ้านหนองใหญ่ไม่มีแหล่งน้ำขนาดใหญ่ เช่น เขื่อน อ่างเก็บน้ำ มีเพียงแหล่งน้ำตามธรรมชาติ ที่ขาดการปรับปรุงเพิ่มประสิทธิภาพการเก็บกัก และระบบชลประทานในปัจจุบัน ยังกระจายไม่ทั่วถึงทุกพื้นที่ ทำให้ราษฎรได้รับความเดือดร้อน ในฤดูน้ำหลากไม่มีแหล่งกักเก็บน้ำไว้ใช้ จึงเกิดภาวะน้ำท่วมเนื่องจากการไหลของน้ำ ในฤดูแล้ง เกิดภาวะขาดแคลนน้ำ จึงดำเนินขอรับสนับสนุนการก่อสร้างฝายห้วยจอมแก้ว โดยคริวเรือนรับประโยชน์ จำนวน ๖๐ คริวเรือน ผลการดำเนินงาน ณ ช่วงที่ลงพื้นที่ อยู่ที่ ๘๕% คาดว่าแล้วเสร็จภายในเดือนเมษายน ๒๕๖๗ <u>ปัญหาอุปสรรค</u> : เป็นพื้นที่ป่าสงวน ต้องขออนุญาตใช้พื้นที่ต่ออธิบดีกรมป่าไม้ ซึ่งได้รับอนุญาตในช่วงปลายปีงบประมาณ ทำให้การดำเนินการล่าช้า	

ปีงบประมาณ พ.ศ. ๒๕๖๗


ที่	โครงการ/กิจกรรม/หน่วยดำเนินการ	งบประมาณ (บาท)	สรุปผลการติดตาม/ปัญหาอุปสรรค/ข้อเสนอแนะ	รูปภาพลงพื้นที่
๑.	โครงการพัฒนาแหล่งน้ำเพื่อการเกษตร กิจกรรมหลัก พัฒนาและบริหารจัดการน้ำเพื่อ การเกษตรอย่างยั่งยืนในเขตนครชัยบุรินทร์ รายการ ก่อสร้างฝายอีसानเขียว บ้านโปร่งมีชัย ตำบล โคกเริงรัมย์ อำเภอบ้านเหลื่อมจังหวัดชัยภูมิ ขนาด กว้าง ๒๕.๐๐ เมตร ยาว ๔๐.๐๐ เมตร สูง ๒.๕๐ เมตร หน่วยดำเนินการ โครงการชลประทานชัยภูมิ	๗,๐๐๐,๐๐๐	<u>ที่มา/ความสำคัญ</u> : ปัจจุบันแหล่งน้ำเดิมมีสภาพตื้นเขินเนื่องจากการทับถมของตะกอนดิน และวัชพืชชนิดต่างๆไม่สามารถระบายน้ำในฤดูน้ำหลาก และกักเก็บน้ำไว้ใช้ในฤดูแล้ง เนื่องจากไม่มีอาคารระบายน้ำและกักเก็บน้ำเพื่อการเกษตร อุปโภค - บริโภค ช่วยบรรเทาความเดือดร้อนของราษฎรและมีคุณภาพชีวิตที่ดีขึ้น ซึ่งจะมีคร้วเรือนในพื้นที่ได้รับประโยชน์ จำนวน ๑๐๐ ครัวเรือน <u>ความพร้อมของโครงการ</u> : พื้นที่ได้รับอนุญาตและมีผู้รับโอนแล้ว	
๒.	รายการ ก่อสร้างอาคารบังคับน้ำ ลำห้วยท่าลี่ บ้านไร่ หมู่ที่๗ ตำบลบ้านยาง อำเภอเกษตรสมบูรณ์ จังหวัดชัยภูมิ หน่วยดำเนินการ โครงการส่งน้ำและบำรุงรักษา พรม-เชิญ	๔,๕๐๐,๐๐๐	<u>ที่มา/ความสำคัญ</u> : ลำห้วยท่าลี่ เป็นลำห้วยธรรมชาติที่ไหลผ่านพื้นที่การเกษตรบรรจบลงลำน้ำพรม ในช่วงฤดูฝนหรือฤดูน้ำหลากมีน้ำมากทำให้น้ำระบายผ่านท่อ คสล. เดิมซึ่งเป็นท่อกลมขนาดเล็กไม่ทัน ทำให้อัดเซาะคันดินที่เป็นทางสัญจรขาด ไม่สามารถสัญจร ขนย้ายพืชผลทางการเกษตรได้ ส่วนในช่วงฤดูแล้งไม่สามารถเก็บกักน้ำในลำห้วยไว้ใช้ประโยชน์ได้ ราษฎรในพื้นที่มีความต้องการให้ โครงการส่งน้ำและบำรุงรักษาพรม-เชิญ ดำเนินการก่อสร้างอาคารบังคับน้ำแบบคอนกรีตรถข้ามได้พร้อมมีบานระบาย สามารถเปิดระบายน้ำในช่วงฤดูฝนหรือฤดูน้ำหลาก และปิดเพื่อเก็บกักน้ำไว้ใช้ในฤดูแล้ง เพื่อประโยชน์ในการทำเกษตรกรรม <u>ความพร้อมของโครงการ</u> : พื้นที่ได้รับอนุญาตแล้ว	 




ที่	โครงการ/กิจกรรม/หน่วยดำเนินการ	งบประมาณ (บาท)	สรุปผลการติดตาม/ปัญหาอุปสรรค/ข้อเสนอแนะ	รูปภาพลงพื้นที่
๓.	โครงการพัฒนาโครงสร้างพื้นฐาน และสิ่งอำนวยความสะดวกด้านการท่องเที่ยว กิจกรรมหลัก พัฒนาโครงสร้างพื้นฐานและ สิ่งอำนวยความสะดวกด้านการท่องเที่ยว รายการ ปรับปรุงผิวทางแอสฟัลติกคอนกรีต สาย ชย.๔๐๑๕ แยก ทล.๒๑๕๙ - บ้านห้วยกุ่ม ตำบลหนองโพนงาม อำเภอเกษตรสมบูรณ์ จังหวัดชัยภูมิ ผิวจราจรกว้าง ๖.๐๐ เมตร ไหล่ ทางกว้างข้างละ ๑.๐๐ เมตร ความหนา ๐.๐๕ เมตร ระยะทาง ๒.๐๐๐ กิโลเมตร หน่วยดำเนินการ แขวงทางหลวงชนบทชัยภูมิ	๗,๐๐๐,๐๐๐	<u>ที่มา/ความสำคัญ</u> : เป็นเส้นทางเข้าแหล่งท่องเที่ยว สภาพผิวจราจรเดิม เป็นผิวจราจรลาดยางที่มีความชำรุดเสียหาย เป็นหลุมบ่อ ทำใ้ นักท่องเที่ยวและประชาชนผู้ใช้ถนนไม่สามารถเดินทางได้โดยสะดวก <u>ความพร้อมของโครงการ</u> : พื้นที่ได้รับอนุญาตแล้ว	

นายวินัย ปรากฏมาก
เลขานุการ จ.บร.




๒) จังหวัดบุรีรัมย์


ปีงบประมาณ พ.ศ. ๒๕๖๖

ที่	โครงการ/กิจกรรม/หน่วยดำเนินการ	งบประมาณ (บาท)	สรุปผลการติดตาม/ปัญหาอุปสรรค/ข้อเสนอแนะ	รูปภาพลงพื้นที่
๑.	โครงการพัฒนาโครงสร้างพื้นฐาน และสิ่งอำนวยความสะดวก ด้านการท่องเที่ยว กิจกรรมหลัก พัฒนาโครงสร้างพื้นฐาน และสิ่งอำนวยความสะดวก ด้านการท่องเที่ยว รายการ ก่อสร้างถนนลาดยาง แอสฟัลติกคอนกรีต สาย บร.๔๐๑๓ แยกทางหลวงหมายเลข ๒๑๑๗ - บ้านละหานทราย (เข้าอุทยานประวัติศาสตร์พนม รุ้ง) ตำบลยายแยมพัฒนา อำเภอเฉลิมพระเกียรติ จังหวัด บุรีรัมย์ ผิวจราจรกว้าง ๑๕.๐๐ เมตร ไหล่ทางกว้างข้างละ	๒๐,๑๕๔,๐๐๐	<u>ที่มา/ความสำคัญ ผลการดำเนินงาน</u> : เป็นถนนที่เชื่อมต่อไปสู่จังหวัด สระแก้ว และเป็นถนนที่เข้าสู่แหล่งท่องเที่ยวอุทยานประวัติศาสตร์ พนมรุ้ง จึงจำเป็นต้องพัฒนา เพื่ออำนวยความสะดวกด้านการท่องเที่ยว ผลการดำเนินงานแล้ว เสร็จ เบิกจ่ายแล้วเสร็จในวงเงิน ๒๐,๑๒๒,๒๒๒ บาท <u>ปัญหาอุปสรรค</u> : -ไม่มี-	

ที่	โครงการ/กิจกรรม/หน่วยดำเนินการ	งบประมาณ (บาท)	สรุปผลการติดตาม/ปัญหาอุปสรรค/ข้อเสนอแนะ	รูปภาพลงพื้นที่
	๑.๕ เมตร ความหนา ๐.๐๕ เมตร ระยะทาง ๑.๐๐๐ กิโลเมตร ๑ สายทาง หน่วยดำเนินการ แขวงทางหลวงชนบทบุรีรัมย์		<u>ข้อเสนอแนะจากคณะกรรมการ :</u> กรณีเป็นสิ่งก่อสร้างให้หน่วยงานดำเนินโครงการเร่งดำเนินการรับโอนสิทธิ์ตามขั้นตอนการโอนสิทธิ์ให้เรียบร้อย	
๒.	โครงการพัฒนาแหล่งน้ำเพื่อการเกษตร กิจกรรมหลัก พัฒนาและบริหารจัดการน้ำ เพื่อการเกษตรอย่างยั่งยืนในเขตนครชัยบุรีรินทร์ รายการ สถานีสูบน้ำด้วยไฟฟ้า พร้อมระบบส่งน้ำ บ้านนาล้อม ตำบลปราสาท อำเภอ บ้านด่าน จังหวัดบุรีรัมย์ ความยาว ๔,๕๑๐.๐๐ เมตร หน่วยดำเนินการ โครงการชลประทานบุรีรัมย์ หน่วยดำเนินการ โครงการชลประทานบุรีรัมย์	๓๐,๐๐๐,๐๐๐	<u>ที่มา/ความสำคัญ ผลการดำเนินงาน :</u> เนื่องจากได้รับการร้องขอจากหน่วยงานในท้องที่และเกษตรกรในการจัดหาแหล่งน้ำในการทำ การเกษตร ผลการดำเนินงานแล้วเสร็จ เบิกจ่ายเรียบร้อยแล้ว ซึ่งเกษตรกร ได้รับประโยชน์ประมาณ ๒,๐๐๐ ไร่ ๔๘๐ ครัวเรือน เพิ่มปริมาณน้ำให้ หนองกะโถวสำหรับการอุปโภคบริโภค <u>ปัญหาอุปสรรค :</u> - ไม่มี - <u>ข้อเสนอแนะจากกลุ่มเป้าหมาย :</u> ส่วนหนึ่งของโครงการนี้เป็นการเติมน้ำ ให้กับหนองกะโถวที่มีปริมาณน้ำน้อยไม่พอใช้ ควรได้รับงบประมาณใน การขุดลอกหนองกะโถวเพื่อสำรองน้ำต่อไป <u>ข้อเสนอแนะจากคณะกรรมการ :</u> กรณีเป็นสิ่งก่อสร้างให้หน่วยงาน ดำเนินโครงการเร่งดำเนินการรับโอนสิทธิ์ตามขั้นตอนการโอน สิทธิ์ให้เรียบร้อย	 

ปีงบประมาณ พ.ศ. ๒๕๖๗





ที่	โครงการ/กิจกรรม/หน่วยดำเนินการ	งบประมาณ (บาท)	สรุปผลการติดตาม/ปัญหาอุปสรรค/ข้อเสนอแนะ	รูปภาพลงพื้นที่
๑.	<p>โครงการพัฒนาโครงสร้างพื้นฐาน และสิ่งอำนวยความสะดวกด้านการท่องเที่ยว กิจกรรมหลัก พัฒนาโครงสร้างพื้นฐาน และสิ่งอำนวยความสะดวกด้านการท่องเที่ยว รายการ ก่อสร้างถนนลาดยางแอสฟัลติกคอนกรีต สาย บร.๓๐๐๑ แยกทางหลวงหมายเลข ๒๒๔ – บ้านถนนหัก (เข้าวัดเขาอังคาร) อำเภอนางรอง จังหวัดบุรีรัมย์ ระยะทาง ๑.๑๐๐ กิโลเมตร หน่วยดำเนินการ แขวงทางหลวงชนบท บุรีรัมย์</p>	๒๒,๐๐๐,๐๐๐	<p><u>ที่มา/ความสำคัญ</u> : เป็นเส้นทางเลี่ยงช่วงเทศกาลระหว่าง กรุงเทพ – บุรีรัมย์ จึงจำเป็นต้องขยายถนนเพื่อให้ประชาชนใช้เส้นทางในการสัญจรได้สะดวก <u>ความพร้อมของโครงการ</u> : พื้นที่ได้รับอนุญาตและมีผู้รับโอนแล้ว <u>ข้อเสนอแนะจากคณะอนุกรรมการ</u> : เห็นควรสนับสนุนงบประมาณเพื่อพัฒนาเส้นทางคมนาคมให้ประชาชนสัญจรได้สะดวกมากขึ้น</p>	 
๒.	<p>โครงการการพัฒนานวัตกรรมการผลิตและจำหน่าย ผลิตภัณฑ์ใหม่กลุ่มจังหวัดนครชัยบุรีรินทร์แบบครบวงจร กิจกรรมหลัก การส่งเสริมประสิทธิภาพการผลิตใหม่ กิจกรรมย่อย ๑) การส่งเสริมและพัฒนาศักยภาพเกษตรกร เพื่อการผลิตใบหม่อนให้ได้มาตรฐานเชิงการค้า ๒) การส่งเสริมและพัฒนาศักยภาพเพื่อการผลิต รังไหมเชิงการค้า ๓) การส่งเสริมและพัฒนาศักยภาพเพื่อการผลิต เส้นไหมให้ได้มาตรฐาน หน่วยดำเนินการ ศูนย์หม่อนไหมเฉลิมพระเกียรติฯ บุรีรัมย์</p>	๒,๘๑๖,๓๗๐	<p><u>ที่มา/ความสำคัญ</u> : ชุมชนบ้านหัวสะพานตั้งอยู่ที่ตำบลบ้านยาง อำเภอพุทไธสง จังหวัดบุรีรัมย์ อาชีพหลักคือทำนาและมีอาชีพเสริม คือการปลูกหม่อนเลี้ยงไหมสาวไหมและทอผ้าในแบบดั้งเดิม ต่อมา ศูนย์หม่อนไหมเฉลิมพระเกียรติฯ บุรีรัมย์ ได้เข้าไปสนับสนุน งบประมาณเพื่อเพิ่มพูนความรู้ และฝึกทักษะเชิงปฏิบัติในการ ผลิตไหมแบบครบวงจร พร้อมทั้งได้มอบปัจจัยการผลิตที่เกี่ยวข้องกับ กระบวนการปลูกหม่อน ได้แก่ หม่อนพันธุ์ดี พันธุ์ไหมลูกผสม ได้แก่ พันธุ์เหลืองสระบุรี อุปกรณ์สำหรับเลี้ยงไหม อุปกรณ์การสาวไหมให้ ได้มาตรฐาน อุปกรณ์การฟอกและย้อมเส้นไหม อุปกรณ์การมัดหมี่ และการออกแบบลวดลายผ้าไหม อุปกรณ์การทอผ้าไหม อุปกรณ์ สำหรับการแปรรูปผลิตภัณฑ์ไหม พร้อมกันนี้ ยังได้ส่งเสริมให้เกิดการ รวมกลุ่มเกษตรกร ด้านการปลูกหม่อนเพื่อเลี้ยงไหมและจำหน่ายใบ หม่อนสำหรับทำชาใบหม่อน กลุ่มเลี้ยงไหมวัยอ่อน กลุ่มเลี้ยงไหมวัย แก่สำหรับผลิตเส้นไหมเพื่อใช้ทอผ้าและเพื่อจำหน่าย</p>	

ที่	โครงการ/กิจกรรม/หน่วย ดำเนินการ	งบประมาณ (บาท)	สรุปผลการติดตาม/ปัญหาอุปสรรค/ข้อเสนอแนะ	รูปภาพลงพื้นที่
			<p>กลุ่มทอผ้าไหมและแปรรูปผลิตภัณฑ์ไหม กลุ่มทอผ้าไหมตรานกยูงพระราชทานฯ โดย ทั้งนี้เพื่อช่วยเสริมสร้างความเข้มแข็งให้กับอาชีพการปลูกหม่อนเลี้ยงไหมและทอผ้า ของคนในชุมชนมาอย่างต่อเนื่องจน ปัจจุบันอาชีพปลูกหม่อนเลี้ยงไหม สาวไหมและ ทอผ้า ได้กลายเป็นอาชีพหลักที่สร้างรายได้ให้กับคนในชุมชนอย่างยั่งยืนในปี ๒๕๖๕ ได้รับจัดสรรงบประมาณในโครงการยกระดับและพัฒนาคุณภาพมาตรฐานใหม่จาก กรมหม่อนไหม เพื่อแก้ไขปัญหาและช่วยผลักดันให้สินค้าเกษตรด้านไหมมีมาตรฐาน เป็นที่ต้องการของตลาด สามารถสร้างมูลค่าเพิ่มให้กับสินค้าได้ตลอดจน เสริมสร้าง ความแข็งแกร่งในด้านการผลิต และสร้างโอกาสทางด้านการตลาดให้กับเกษตรกรใน พื้นที่จังหวัดบุรีรัมย์ จึงได้คัดเลือกกลุ่มเกษตรกร รุ่นใหม่ในนามกลุ่ม Tonmon Silk จำนวน ๕๔ ราย โดยมีนายศุภวิชญ์ สนโธสง เป็นประธานกลุ่ม และเป็นผู้ก่อตั้งกลุ่ม Tonmon Silk ได้ก่อตั้งกลุ่มขึ้นโดยมีวัตถุประสงค์ คือ การนำวัฒนธรรมอันดีงาม ได้แก่ ผ้าขึ้นดินแดง ซึ่งเป็นผ้าไหมที่สวยงามและโดดเด่นเด่นของชุมชนไปเผยแพร่ โฆษณาและจำหน่ายตามเทศกาลของไทยต่าง ๆ เช่น ประเพณีสงกรานต์ งานประเพณีเข้าพรรษา และอื่น ๆ เป็นต้น รวมทั้งได้นำสินค้าอื่นๆ เช่น ผ้าพันคอไหม ผ้าคลุมไหล่ไหม ผ้าพันไปจำหน่ายให้กับคนไทยที่ไปทำงาน หรือมีครอบครัวอยู่ ประเทศเกาหลี และได้ทดลองนำร่องการจำหน่ายสินค้าแบบออนไลน์ตามงาน ประเพณีของไทยที่จัดขึ้นโดยสถานทูตไทยในประเทศเกาหลี และแบบออนไลน์ด้วย ซึ่งได้รับผลการตอบรับจากกลุ่มลูกค้าคนไทยในต่างแดนเป็นอย่างดี ระยะเวลาถึง ๑๒ ปี <u>ข้อเสนอแนะจากคณะกรรมการ :</u> เห็นควรสนับสนุนงบประมาณเพื่อให้กลุ่มได้ ส่งเสริมและพัฒนาศักยภาพเกษตรกรในพื้นที่ให้มีความรู้และรายได้เพิ่มมากขึ้น</p>	




นายวีระพงษ์ สว่างศิริทิพย์
เลขานุการ จ.สร.




๓) จังหวัดสุรินทร์


ปีงบประมาณ พ.ศ. ๒๕๖๖

ที่	โครงการ/กิจกรรม/หน่วยดำเนินการ	งบประมาณ (บาท)	สรุปผลการติดตาม/ปัญหาอุปสรรค/ข้อเสนอแนะ	รูปภาพลงพื้นที่
๑.	โครงการ พัฒนาแหล่งน้ำเพื่อการเกษตร กิจกรรมหลัก พัฒนาและบริหารจัดการน้ำเพื่อ การเกษตรอย่างยั่งยืนในเขตนครชัยบุรีรินทร์ รายการ ขุดลอกห้วยระวี พร้อมอาคารประกอบ ตำบล บึง อำเภอสวายบุรีรินทร์ จังหวัดสุรินทร์ ปริมาตรดิน ขุดไม่น้อยกว่า ๘๓,๐๐๐ ลูกบาศก์เมตร หน่วยดำเนินการ โครงการชลประทานสุรินทร์	๗,๖๗๙,๙๐๐	<u>ที่มา/ความสำคัญ ผลการดำเนินงาน</u> : ตำบลบึง อำเภอสวายบุรีรินทร์ จังหวัดสุรินทร์ราษฎรมีอาชีพทำการเกษตรถึงร้อยละ ๗๐ จึงมีแนวคิด การพัฒนาการบริหารจัดการน้ำ ให้เพียงพอ ทั้งน้ำเพื่อการอุปโภค บริโภค และน้ำเพื่อการเกษตรให้เพียงพอตลอดปี โดยการเพิ่ม ประสิทธิภาพ การกักเก็บน้ำให้อยู่ในพื้นที่ มีผลการดำเนินงานแล้วเสร็จ และเบิกจ่ายเรียบร้อยแล้ว มีครัวเรือนได้รับประโยชน์จำนวน ๒๐๐ ครัวเรือน พื้นที่รับประโยชน์ ๔๘๐ ไร่ <u>ปัญหาอุปสรรค</u> : -ไม่มี-	 
๒.	รายการ ขุดลอกอ่างเก็บน้ำห้วยเสนง ตำบลเฉนียง อำเภอสวายบุรีรินทร์ จังหวัดสุรินทร์ ปริมาตรดินขุดไม่ น้อยกว่า ๔๐๐,๐๐๐ ลูกบาศก์เมตร หน่วยดำเนินการ โครงการชลประทานสุรินทร์	๒๐,๐๐๐,๐๐๐	<u>ที่มา/ความสำคัญ ผลการดำเนินงาน</u> : ตำบลเฉนียง อำเภอสวายบุรีรินทร์ จังหวัดสุรินทร์ พื้นที่ส่วนใหญ่ของตำบลเฉนียง เป็นพื้นที่นา และพื้นที่ไร่ ตำบลเฉนียงมีแหล่งน้ำธรรมชาติอยู่หลายแห่งเกือบทุก หมู่บ้าน หนองน้ำส่วนใหญ่สามารถเก็บกักน้ำไว้สำหรับอุปโภค บริโภค ได้ตลอดทั้งปีเกือบทุกปี นอกจากนั้นยังมีหนองน้ำขนาดเล็กอีกมาก กระจายอยู่เกือบทุกหมู่บ้าน หนองน้ำเหล่านี้ส่วนมากมีลักษณะตื้นเขิน ไม่สามารถเก็บกักน้ำไว้ได้ตลอดปี นอกจากหนองน้ำที่กระจายตัวอยู่ใน หมู่บ้านต่างๆ ดังกล่าวแล้ว ยังมีลำห้วยซึ่งเป็นแหล่งน้ำธรรมชาติที่ไหล ผ่านพื้นที่ตำบลเฉนียงอีก ๒ สาย ซึ่ง ๑ ใน ๒ สายคือ ห้วยเสนง เป็น ลำน้ำที่ไหลมาจากเขตอำเภوبرาสาทไหล	 


/ตาราง(ต่อ)...






ที่	โครงการ/กิจกรรม/หน่วยดำเนินการ	งบประมาณ (บาท)	สรุปผลการติดตาม/ปัญหาอุปสรรค/ข้อเสนอแนะ	รูปภาพลงพื้นที่
๒.			แล้วไหลลงอ่างเก็บน้ำห้วยเสนง หลังจากนั้นจะไหลออกจากอ่างเก็บน้ำห้วยเสนงทางประตูระบายน้ำไปตามแนวทางลำห้วยเสนงต่อไป ทั้งนี้ได้ดำเนินการขุดลอกอ่างเก็บน้ำ เพื่อเพิ่มประสิทธิภาพ ขณะนี้ ผลการดำเนินงานแล้วเสร็จ และเบิกจ่ายเรียบร้อยแล้ว มีครัวเรือนได้รับประโยชน์จำนวน ๑๑๐ ครัวเรือน พื้นที่รับประโยชน์ ๖๐๐ ไร่ <u>ปัญหาอุปสรรค</u> : -ไม่มี-	
๓.	รายการ แก้มลิงบ้านตาวรร พร้อมอาคารประกอบ ตำบลโคกสะอาด อำเภอปราสาท จังหวัดสุรินทร์ ปริมาตรดินขุดไม่น้อยกว่า ๑๒๐,๐๐๐ ลูกบาศก์เมตร หน่วยดำเนินการ โครงการชลประทานสุรินทร์	๗,๕๐๐,๐๐๐	<u>ที่มา/ความสำคัญ ผลการดำเนินงาน</u> : ตำบลโคกสะอาด อำเภอปราสาท จังหวัดสุรินทร์ ราษฎรมีอาชีพทำการเกษตรถึงร้อยละ ๘๐ จึงมีแนวความคิดพัฒนาการบริหารจัดการน้ำ ให้เพียงพอ ทั้งน้ำเพื่อการอุปโภค บริโภค และน้ำเพื่อการเกษตรให้เพียงพอตลอดปี โดยการเพิ่มประสิทธิภาพ การกักเก็บน้ำให้อยู่ในพื้นที่ มีครัวเรือนได้รับประโยชน์จำนวน ๓๑๐ ครัวเรือน พื้นที่รับประโยชน์ ๔๐๐ ไร่ มีผลการดำเนินงานแล้วเสร็จ และเบิกจ่ายเรียบร้อยแล้ว <u>ปัญหาอุปสรรค</u> : -ไม่มี-	 
๔.	โครงการพัฒนาโครงสร้างพื้นฐาน และสิ่งอำนวยความสะดวกด้านการท่องเที่ยว กิจกรรมหลัก พัฒนาโครงสร้างพื้นฐาน และสิ่งอำนวยความสะดวกด้านการท่องเที่ยว รายการ ก่อสร้างถนนลาดยางแอสฟัลติกคอนกรีต สาย สร.๔๐๐๑ แยกทางหลวงหมายเลข ๒๐๘๑ -	๒๐,๐๐๐,๐๐๐	<u>ที่มา/ความสำคัญ ผลการดำเนินงาน</u> : ทางหลวงหมายเลข ๔๐๐๑ แยกทางหลวง หมายเลข ๒๐๘๑ ถนนสายรองที่มีความสำคัญไม่เป็นรองถนนสายหลักในกลุ่มน้ำมูลในถิ่นอีสานใต้ของไทย ผ่านทุ่งกุลาร้องไห้ดินแดนข้าวหอมมะลิโลก เป็นเส้นทางเชื่อมระหว่างจังหวัดบุรีรัมย์ และระหว่างจังหวัดร้อยเอ็ด โดยประชาชนใช้สัญจรระหว่างกัน ทั้งนี้ยังเป็นการเชื่อมระหว่างกลุ่มจังหวัดภาคตะวันออกเฉียงเหนือตอนล่าง ๑	


ที่	โครงการ/กิจกรรม/หน่วยดำเนินการ	งบประมาณ (บาท)	สรุปผลการติดตาม/ปัญหาอุปสรรค/ข้อเสนอแนะ	รูปภาพลงพื้นที่
	บ้านไพรขลา ตำบลไพรขลา อำเภอชุมพลบุรี จังหวัด สุรินทร์ ผิวจราจรกว้าง ๘.๐๐ เมตร ไหล่ทางกว้าง ข้างละ ๐.๐๐ - ๒.๐๐ เมตร ความหนา ๐.๐๔ เมตร ระยะทาง ๒.๐๐๐ กิโลเมตร หน่วยดำเนินการ แขวงทางหลวงชนบทสุรินทร์		กับกลุ่มจังหวัดภาคตะวันออกเฉียงเหนือตอนกลาง เนื่องจากตำบลไพร ขลา เป็นเขตทุ่งกุลาร้องไห้ มีเขตพื้นที่ติดต่อกับอำเภอเกษตรวิสัย จังหวัดร้อยเอ็ด มีผลการดำเนินงานแล้วเสร็จ และเบิกจ่ายเรียบร้อยแล้ว <u>ปัญหาอุปสรรค</u> : -ไม่มี-	
๕.	รายการ ก่อสร้างถนนลาดยางแอสฟัลติกคอนกรีต สาย สร.๔๐๐๔ แยกทางหลวงหมายเลข ๒๓๒๘ - บ้านนาสนวน ตำบลจรัส อำเภอบัวเขต จังหวัด สุรินทร์ ผิวจราจรกว้าง ๗.๐๐ เมตร ไหล่ทางกว้าง ข้างละ ๐.๐๐ - ๒.๕๐ เมตร ความหนา ๐.๐๕ เมตร ระยะทาง ๑.๒๐๐ กิโลเมตร หน่วยดำเนินการ แขวงทางหลวงชนบทสุรินทร์	๒๐,๐๐๐,๐๐๐	<u>ที่มา/ความสำคัญ ผลการดำเนินงาน</u> : ตำบลจรัส มีเขตพื้นที่ติดต่อกับ ทิศใต้ ติดต่อกับประเทศกัมพูชา เส้นทางเป็นแหล่งเชื่อมโยงการค้า ชายแดน และเส้นทางท่องเที่ยวอารยธรรมขอม โดยทางหลวง หมายเลข ๔๐๐๔ เป็นเส้นทางที่กำหนด จุดยุทธศาสตร์ด้านการ ท่องเที่ยวของจังหวัดสุรินทร์ เป็นเส้นทางผ่านจุดท่องเที่ยวสำคัญของ จังหวัดสุรินทร์ เช่น อ่างเก็บน้ำบ้านจรัส วัดเขาศาลา ผานางคอย และ ผามะนาวปัจจุบันมีผิวทางแคบ ไม่ได้รับความสะดวกในการคมนาคม มี ปริมาณการจราจรสูง ทั้งรถบรรทุกหนักขนส่งสินค้าทางการเกษตรและ อุตสาหกรรม เพื่อประโยชน์ในการพัฒนาพื้นที่และความเหมาะสม ปลอดภัยของประชาชน มีผลการดำเนินงานแล้วเสร็จ และเบิกจ่าย เรียบร้อยแล้วมีผลการดำเนินงานแล้วเสร็จ และเบิกจ่ายเรียบร้อยแล้ว <u>ปัญหาอุปสรรค</u> : -ไม่มี-	
๖.	รายการ ก่อสร้างถนนลาดยางแอสฟัลติกคอนกรีต สาย สร.๔๐๐๔ แยกทางหลวงหมายเลข ๒๓๒๘ - บ้านนาสนวน ตำบลจรัส อำเภอบัวเขต จังหวัด สุรินทร์ ผิวจราจรกว้าง ๗.๐๐ เมตร ไหล่ทางกว้าง ข้างละ ๐.๐๐ - ๐.๒๕ เมตร ความหนา ๐.๐๕ เมตร ระยะทาง ๑.๑๒๕ กิโลเมตร ๑ สายทาง	๑๑,๔๖๒,๓๐๐	<u>ที่มา/ความสำคัญ ผลการดำเนินงาน</u> : ตำบลจรัส มีเขตพื้นที่ติดต่อกับ ทิศใต้ ติดต่อกับประเทศกัมพูชา เส้นทางเป็นแหล่งเชื่อมโยงการค้า ชายแดน และเส้นทางท่องเที่ยวอารยธรรมขอม โดยทางหลวง หมายเลข ๔๐๐๔ เป็นเส้นทางที่กำหนดจุดยุทธศาสตร์ด้านการ ท่องเที่ยวของจังหวัดสุรินทร์ เป็นเส้นทางผ่านจุดท่องเที่ยวสำคัญของ จังหวัดสุรินทร์ เช่น อ่างเก็บน้ำบ้านจรัส วัดเขาศาลา ผานางคอย และ	

ที่	โครงการ/กิจกรรม/หน่วยดำเนินการ	งบประมาณ (บาท)	สรุปผลการติดตาม/ปัญหาอุปสรรค/ข้อเสนอแนะ	รูปภาพลงพื้นที่
	หน่วยดำเนินการ แขวงทางหลวงชนบทสุรินทร์		ผามะนาวปัจจุบันมีผิวทางแคบ ไม่ได้รับความสะดวกในการคมนาคม มีปริมาณการจราจรสูง ทั้งรถบรรทุกหนักขนส่งสินค้าทางการเกษตรและอุตสาหกรรม เพื่อประโยชน์ในการพัฒนาพื้นที่และความเหมาะสมปลอดภัยของประชาชน สำหรับรายการนี้ซึ่งเป็นงานขยายผลจากรายการเดิมที่ได้รับงบประมาณแล้ว มีผลการดำเนินงานแล้วเสร็จ และเบิกจ่ายเรียบร้อยแล้วในวงเงิน ๑๑,๔๑๒,๓๐๐ บาท ปัญหาอุปสรรค : -ไม่มี-	

ปีงบประมาณ พ.ศ. ๒๕๖๗

ที่	โครงการ/กิจกรรม/หน่วยดำเนินการ	งบประมาณ (บาท)	สรุปผลการติดตาม/ปัญหาอุปสรรค/ข้อเสนอแนะ	รูปภาพลงพื้นที่
๑.	โครงการ พัฒนาโครงสร้างพื้นฐาน และสิ่งอำนวยความสะดวกด้านการท่องเที่ยว กิจกรรมหลัก พัฒนาโครงสร้างพื้นฐาน และสิ่งอำนวยความสะดวกด้านการท่องเที่ยว รายการ ก่อสร้างถนนลาดยางแอสฟัลติกคอนกรีต สาย สร.๒๐๐๒ แยกทางหลวงหมายเลข ๒๔ ตำบลบ้านไทร อำเภอปราสาท จังหวัดสุรินทร์ ผิวจราจรกว้าง ๗.๐๐ เมตร ไหล่ทางกว้างข้างละ ๐.๐๐ - ๒.๕๐ เมตร ความหนา ๐.๐๕ เมตร ระยะทาง ๒.๐๐๐ กิโลเมตร หน่วยดำเนินการ แขวงทางหลวงชนบทสุรินทร์	๒๐,๐๐๐,๐๐๐	ที่มา/ความสำคัญ : ถนนสาย สร.๒๐๐๒ แยกทางหลวงหมายเลข ๒๔ ตำบลบ้านไทร อำเภอปราสาท จังหวัดสุรินทร์ เป็นเส้นทางที่กำหนดจุดยุทธศาสตร์ด้านการท่องเที่ยวของจังหวัดสุรินทร์ เป็นเส้นทางสำคัญของจังหวัดสุรินทร์ ไปยังอำเภอสังขะ เชื่อมไปยังอำเภอชุมพูนธ์ จังหวัดศรีสะเกษ ซึ่งเป็นกลุ่มจังหวัดภาคตะวันออกเฉียงเหนือตอนล่าง ๒ และยังเป็นเส้นทางเชื่อมไปยังด่านชายแดนช่องจอม ตำบลด่าน อำเภอกาบเชิง จังหวัดสุรินทร์ ซึ่งเป็นพื้นที่ติดชายแดนประเทศกัมพูชา ปัจจุบันมีผิวทางแคบ ไม่ได้รับความสะดวกในการคมนาคม มีปริมาณการจราจรสูง ทั้งรถบรรทุกหนักเพื่อประโยชน์ในการพัฒนาพื้นที่และความเหมาะสมปลอดภัยของประชาชน ความพร้อมของโครงการ : พื้นที่ได้รับอนุญาตและมีผู้รับโอนแล้ว	


ที่	โครงการ/กิจกรรม/หน่วยดำเนินการ	งบประมาณ (บาท)	สรุปผลการติดตาม/ปัญหาอุปสรรค/ข้อเสนอแนะ	รูปภาพลงพื้นที่
๒.	โครงการ พัฒนาแหล่งน้ำเพื่อการเกษตร กิจกรรมหลัก พัฒนาและบริหารจัดการน้ำเพื่อ การเกษตรอย่างยั่งยืนในเขตนครชัยบุรีรินทร์ รายการ ก่อสร้างสถานีสูบน้ำด้วยไฟฟ้าพร้อมระบบ ส่งน้ำบ้านสระทลา ตำบลท่าตุม อำเภอท่าตุม จังหวัดสุรินทร์ ความยาว ๒.๒๗๕ กิโลเมตร หน่วยดำเนินการ โครงการชลประทานสุรินทร์	๒๕,๐๐๐,๐๐๐	<p>ที่มา/ความสำคัญ: แหล่งน้ำในพื้นที่บ้านสระทลา ตำบลท่าตุม อำเภอท่าตุม จังหวัดสุรินทร์ มีสภาพตื้นเขิน ทำให้เกษตรกรในพื้นที่บ้านสระทลา ตำบลท่าตุม อำเภอท่าตุม จังหวัดสุรินทร์ และพื้นที่ใกล้เคียง ประสบปัญหาปริมาณน้ำไม่เพียงพอเพื่อใช้ในการเกษตร เนื่องจากไม่มีแหล่งกักเก็บน้ำไว้ใช้ประโยชน์ในช่วงหน้าแล้ง จำเป็นต้องมีการก่อสร้างสถานีสูบน้ำด้วยไฟฟ้าเพื่อเพิ่มปริมาณกักเก็บน้ำ เพื่อแก้ไขปัญหาความเดือดร้อนให้เกษตรกรในพื้นที่ และหมู่บ้านใกล้เคียงได้มีน้ำใช้ในการทำการเกษตรและเลี้ยงสัตว์ได้ตลอดทั้งปี รวมทั้งการปลูกพืชผักสวนครัว ส่งขายให้กับร้านค้า ร้านอาหาร ช่วยเพิ่มรายได้เสริมหลังฤดูทำนาได้เป็นอย่างดี</p> <p>ความพร้อมของโครงการ: พื้นที่ได้รับอนุญาตและมีผู้รับโอนแล้ว</p>	 
๓	โครงการ พัฒนาแหล่งน้ำเพื่อการเกษตร กิจกรรมหลัก พัฒนาและบริหารจัดการน้ำเพื่อ การเกษตรอย่างยั่งยืนในเขตนครชัยบุรีรินทร์ รายการ ขุดลอกแก้มลิงหนองอาแดงบ้านพระแก้ว พร้อมอาคารประกอบ ตำบลพระแก้ว อำเภอสังขะ จังหวัดสุรินทร์ ปริมาตรดินขุดไม่น้อยกว่า ๑๕๐,๐๐๐ ลูกบาศก์เมตร หน่วยดำเนินการ โครงการชลประทานสุรินทร์	๑๕,๐๐๐,๐๐๐	<p>ที่มา/ความสำคัญ: หนองอาแดง แหล่งน้ำในพื้นที่บ้านพระแก้ว ตำบลพระแก้ว อำเภอสังขะ จังหวัดสุรินทร์ มีสภาพตื้นเขิน ทำให้เกษตรกรในพื้นที่บ้านพระแก้ว ตำบลพระแก้ว อำเภอสังขะ จังหวัดสุรินทร์ และพื้นที่ใกล้เคียง ประสบปัญหาปริมาณน้ำไม่เพียงพอเพื่อใช้ในการเกษตร เนื่องจากไม่มีแหล่งกักเก็บน้ำไว้ใช้ประโยชน์ในช่วงหน้าแล้ง จำเป็นต้องมีการก่อสร้างสถานีสูบน้ำด้วยไฟฟ้าเพื่อเพิ่มปริมาณกักเก็บน้ำ เพื่อแก้ไขปัญหาความเดือดร้อนให้เกษตรกรในพื้นที่ และหมู่บ้านใกล้เคียงได้มีน้ำใช้ในการทำการเกษตรและเลี้ยงสัตว์ได้ตลอดทั้งปี รวมทั้งการปลูกพืชผักสวนครัว ส่งขายให้กับร้านค้า ร้านอาหาร ช่วยเพิ่มรายได้เสริมหลังฤดูทำนาได้เป็นอย่างดี</p> <p>ความพร้อมของโครงการ: พื้นที่ได้รับอนุญาตและมีผู้รับโอนแล้ว</p>	  

ที่	โครงการ/กิจกรรม/หน่วยดำเนินการ	งบประมาณ (บาท)	สรุปผลการติดตาม/ปัญหาอุปสรรค/ข้อเสนอแนะ	รูปภาพลงพื้นที่
				



นางสาวจิตตาภา แสนปลื้ม ๔) จังหวัดนครราชสีมา

ผู้ช่วยเลขานุการ จ.นม.


ปีงบประมาณ พ.ศ. ๒๕๖๖

ที่	โครงการ/กิจกรรม/หน่วยดำเนินการ	งบประมาณ (บาท)	สรุปผลการติดตาม/ปัญหาอุปสรรค/ข้อเสนอแนะ	รูปภาพลงพื้นที่
๑.	โครงการ พัฒนาแหล่งน้ำเพื่อการเกษตร กิจกรรมหลัก พัฒนาและบริหารจัดการน้ำ เพื่อการเกษตรอย่างยั่งยืนในเขตนครชัย บุรีรินทร์ รายการ ขุดลอก อ่างเก็บน้ำห้วยบ้าน ยาง (ระยะที่ ๑) บ้านหนองรังกา ตำบลโคก กรวด อำเภอเมืองนครราชสีมา จังหวัด นครราชสีมา ปริมาณดินขุด ไม่น้อยกว่า ๓๔๙,๑๒๐ ลูกบาศก์เมตร หน่วยดำเนินการ โครงการชลประทานนครราชสีมา	๑๕,๐๐๐,๐๐๐	<u>ที่มา/ความสำคัญ ผลการดำเนินงาน</u> : อ่างเก็บน้ำบ้านยางมีพื้นที่ ชลประทาน ๑,๘๐๐ ไร่ เก็บกักน้ำเพื่อใช้ประโยชน์ทางเกษตรเป็นหลัก โดย มีน้ำขังประมาณ ๘๐๐ ไร่ ไม่ประดับ พืชไร่ และพืชสวน เช่น มะม่วง ความสามารถในการกักเก็บน้ำของอ่างอยู่ที่ ๕.๔ ล้านลูกบาศก์เมตร แต่ เนื่องจากอ่างเก็บน้ำห้วยบ้านยาง มีสภาพตื้นเขินจากดินตะกอนที่ไหลลงมา ช่วงน้ำฝน โดยส่วนใหญ่ไหลมาจากพื้นที่การเกษตรของเกษตรกร เนื่องจาก ไม่มีร่องแนวเขตกันดิน จึงต้องการเพิ่ม ปริมาตรการเก็บกักน้ำ โดยการขุด ลอก ผลการดำเนินงานแล้วเสร็จ และเบิกจ่ายเรียบร้อยแล้ว <u>ปัญหาอุปสรรค</u> : -ไม่มี-	




/ตาราง(ต่อ)...

ที่	โครงการ/กิจกรรม/หน่วยดำเนินการ	งบประมาณ (บาท)	สรุปผลการติดตาม/ปัญหาอุปสรรค/ข้อเสนอแนะ	รูปภาพลงพื้นที่
๒.	โครงการ พัฒนาโครงสร้างพื้นฐาน และสิ่งอำนวยความสะดวกด้านการท่องเที่ยว กิจกรรมหลัก พัฒนาโครงสร้างพื้นฐาน และสิ่งอำนวยความสะดวกด้านการท่องเที่ยว รายการ ซ่อมสร้างถนนลาดยาง แอสฟัลติกคอนกรีต สาย นม. ๓๑๓๙ แยกทล. ๓๐๔ - บ้านคลองสะท้อน อำเภอวังน้ำเขียว จังหวัดนครราชสีมา ผิวจราจรกว้าง ๖.๐๐ เมตร หนา ๐.๐๕ เมตร ไหล่ทางกว้างข้างละ ๐.๐๐ - ๑.๕๐ เมตร ระยะทาง ๑.๒๐๕ กิโลเมตร หน่วยดำเนินการ แขวงทางหลวงชนบท นครราชสีมา	๖,๗๔๘,๐๐๐	<u>ที่มา/ความสำคัญ</u> ผลการดำเนินงาน : สายทาง นม ๓๑๓๙ แยก ทล ๓๐๔ เป็นเส้นทางที่เชื่อมโยงระหว่างอำเภอวังน้ำเขียวและอำเภอปากช่อง และบริเวณบ้านคลองสะท้อน เป็นพื้นที่เกษตร ซึ่งจะมีรถบรรทุกขนถ่ายผลิตผลทางเกษตรเกษตร แต่เส้นทางดังกล่าวเชื่อมโยงการท่องเที่ยวเชิงเกษตรและการท่องเที่ยวเชิงธรรมชาติ ได้แก่ เขาแพงม้า สวนผลไม้ จุดพักรถ เล่นจักรยาน รอบอ่าง จุดกางเต็นท์ของหมวดทางหลวงชนบท สำหรับนักท่องเที่ยวที่จะใช้เส้นทางสายหลัก เพื่ออำนวยความสะดวก สภาพของสายทางนี้ ไม่ได้รับการปรับปรุงผิวทางมายาวนาน มีเพียงการซ่อมแซมเฉพาะจุดที่เป็นหลุมบ่อ ซึ่งสภาพผิวทางปัจจุบันมีสภาพชำรุด จึงต้องปรับปรุงโครงสร้างเดิม โดยขอรับสนับสนุนระยะทาง ๑.๒๐๕ กิโลเมตรก่อน โดยมีการ ก่อหนี้ผูกพัน ๖,๗๔๐,๐๐๐ บาท ดำเนินการแล้วเสร็จและเบิกจ่ายเรียบร้อยแล้ว <u>ปัญหาอุปสรรค</u> : -ไม่มี-	 

ปีงบประมาณ พ.ศ. ๒๕๖๗

ที่	โครงการ/กิจกรรม/หน่วยดำเนินการ	งบประมาณ (บาท)	สรุปผลการติดตาม/ปัญหาอุปสรรค/ข้อเสนอแนะ	รูปภาพลงพื้นที่
๑.	โครงการ พัฒนาโครงสร้างพื้นฐาน และสิ่งอำนวยความสะดวกด้านการท่องเที่ยว กิจกรรมหลัก พัฒนาโครงสร้างพื้นฐาน และสิ่งอำนวยความสะดวกด้านการท่องเที่ยว รายการ ซ่อมสร้างผิวทางแอสฟัลติกคอนกรีตแยกทางหลวงหมายเลข ๓๐๔ - บ้านคลองสะท้อน ตำบลวังหมี อำเภอวังน้ำเขียว จังหวัดนครราชสีมา ผิวจราจรกว้าง ๖.๐๐ เมตร ไหล่ทางกว้างข้างละ ๐.๐๐ - ๑.๕๐ เมตร	๓๐,๐๐๐,๐๐๐	<u>ที่มา/ความสำคัญ</u> : สายทาง นม ๓๑๓๙ แยก ทล ๓๐๔ เป็นเส้นทางที่เชื่อมโยงระหว่างอำเภอวังน้ำเขียวและอำเภอปากช่อง และบริเวณบ้านคลองสะท้อน เป็นพื้นที่เกษตร ซึ่งจะมีรถบรรทุกขนถ่ายผลิตผลทางเกษตรเกษตร แต่เส้นทางดังกล่าวเชื่อมโยงการท่องเที่ยวเชิงเกษตร และการท่องเที่ยวเชิงธรรมชาติ สำหรับนักท่องเที่ยวที่จะใช้เส้นทางสายหลัก เพื่ออำนวยความสะดวก สภาพของสายทางนี้ ไม่ได้รับการปรับปรุงผิวทางมายาวนาน มีเพียงการซ่อมแซมเฉพาะจุดที่เป็นหลุมบ่อ ซึ่งสภาพผิวทางปัจจุบันมีสภาพชำรุด จึงต้องปรับปรุงโครงสร้างเดิม โดยได้ขอรับสนับสนุนระยะทาง ๑.๒๐๕ กิโลเมตร เมื่อปีงบประมาณ พ.ศ. ๒๕๖๖ แล้ว และ	

/ตาราง(ต่อ)...

ที่	โครงการ/กิจกรรม/หน่วยดำเนินการ	งบประมาณ (บาท)	สรุปผลการติดตาม/ปัญหาอุปสรรค/ข้อเสนอแนะ	รูปภาพลงพื้นที่
	<p>ความหนา ๐.๐๕ เมตร ระยะทาง ๔.๐๐๐ กิโลเมตร</p> <p>หน่วยดำเนินการ แขวงทางหลวงชนบท นครราชสีมา</p>		<p>ดำเนินการต่อในระยะทาง ๔.๐๐๐ กิโลเมตร โดยเชื่อมสายทางหมายเลข ๓๐๔ ไปยังสายทางหมายเลข ๓๐๕๒ ระยะทาง ๗๐ กิโลเมตร หากเดินทางมาตามเส้นทางหลัก ระยะทางอยู่ที่ประมาณ ๑๕๐ - ๑๖๐ กิโลเมตร แต่หากใช้สายทางนี้เป็นทางลัด ก็ย่นระยะทางได้ถึง ๕๐ กิโลเมตร ความพร้อมของโครงการ : พื้นที่ได้รับอนุญาตแล้ว</p>	
๒.	<p>โครงการ พัฒนาแหล่งน้ำเพื่อการเกษตร กิจกรรมหลัก พัฒนาและบริหารจัดการน้ำเพื่อการเกษตรอย่างยั่งยืนในเขตนครชัยบุรินทร์ รายการ ปรับปรุงอาคารป้องกันตลิ่งคลองอีสานเขียว ตำบลวังหิน อำเภอโนนแดง จังหวัดนครราชสีมา</p> <p>หน่วยดำเนินการ โครงการชลประทาน นครราชสีมา</p>	๕,๐๐๐,๐๐๐	<p>ที่มา/ความสำคัญ : เทศบาลตำบลวังหิน อำเภอโนนแดง จังหวัดนครราชสีมา มี ๖๖๓ หมู่บ้าน ซึ่งให้ความสำคัญกับแหล่งน้ำ เนื่องจากมีลำน้ำมาจากลำห้วยยาง อำเภอสีดา - บัวลาย ที่ไหลมาบรรจบและออกไป ๓ เส้นทาง แต่ไม่ได้อยู่ในเขตชลประทาน โดยจะมีอ่างเก็บน้ำในเทศบาลที่จะนำน้ำมาใช้ผลิตน้ำประปา และเพื่อการเกษตร มีพื้นที่รับประโยชน์เฉพาะในเทศบาลตำบลวังหิน ๓๒๐ ไร่ ๑๕๐ ครัวเรือน แต่พื้นที่รับประโยชน์รวมภาคเกษตรมีจำนวน ๒๐,๐๐๐ ไร่ ๑,๑๐๐ ครัวเรือน และคลองอีสานเขียวอยู่ภายใต้มูลนิธิปิดทองหลังพระ เนื่องจากบริเวณเทศบาลตำบลวังหิน มีลักษณะดินเป็นดินปนทราย ทำให้ช่วงฤดูน้ำหลากซึ่งน้ำไหลมาตามลำน้ำค่อนข้างแรง เกิดการกัดเซาะตลิ่ง ตลิ่งที่ติดกับบริเวณถนนและบ้านเรือนเกิดความเสียหาย ทางเทศบาลจะต้องมาดำเนินการปรับปรุงซ่อมแซมทุกปี แต่การซ่อมแซมสามารถซ่อมแซมให้ปกติได้ชั่วคราว เมื่อเข้าสู่ฤดูน้ำหลาก ก็เกิดการกัดเซาะอีกครั้ง มีระยะทางจำนวน ๕ กิโลเมตร จึงต้องการให้มีการเรียงหินโอบปูน บริเวณผนังตลิ่ง ให้เกิดความมั่นคงถาวร ทางเทศบาลตำบลวังหินได้บรรจุในแผนท้องถิ่นแล้ว แต่เนื่องจากงบประมาณสูง คืองบประมาณ ๘๐ ล้านบาท จึงเสนอให้กรมโยธาธิการและผังเมือง เป็นผู้ดำเนินการ ซึ่งทางกรมโยธาธิการและผังเมืองได้ดำเนินการสำรวจความเหมาะสม เห็นว่ามีความเหมาะสม แต่ทางกรมโยธาธิการและผังเมืองไม่ได้จัดสรรงบประมาณให้ เนื่องจากกรมมีภารกิจที่จะต้องดำเนินการในกลุ่มน้ำใหญ่ ทำให้บริเวณแหล่งน้ำของ</p>	 

ที่	โครงการ/กิจกรรม/หน่วยดำเนินการ	งบประมาณ (บาท)	สรุปผลการติดตาม/ปัญหาอุปสรรค/ข้อเสนอแนะ	รูปภาพลงพื้นที่
			<p>เทศบาลตำบลวังหินซึ่งมีขนาดเล็กกว่าจึงไม่ได้รับงบประมาณ ประกอบการ การจัดสรรงบประมาณให้กับโครงการที่อยู่ภายใต้มูลนิธิปิดทองหลังพระ จะจัดสรรให้เฉพาะงานขนาดเล็กที่ให้เป็นค่าแรงงานประชาชน ไปดำเนินการจัดทำฝาย การเชื่อมระบบส่งน้ำ หรืองานติดตั้งระบบพลังงาน แสงอาทิตย์ ซึ่งไม่เพียงพอที่จะป้องกันตลิ่งพังทลายได้ จึงเสนอขอรับจัดสรร งบประมาณ เมื่อคราวที่มีจังหวัดเคลื่อนที่ และได้เสนอให้โครงการ ชลประทานนครราชสีมาเป็นหน่วยดำเนินการ ซึ่งจะดำเนินการระยะทาง ๒๔๐ เมตร เป็นระยะที่ ๑ ระยะเวลาดำเนินการ ๑๒๐ วัน มีอายุการใช้งาน ประมาณ ๕ ปี และขึ้นอยู่กับการใช้งาน ปริมาณน้ำที่ไหลผ่านและความเร็ว ของน้ำ</p> <p><u>ความพร้อมของโครงการ : พื้นที่ได้รับอนุญาตแล้ว</u></p> <p><u>ข้อเสนอแนะจากกลุ่มเป้าหมาย :</u> กิจกรรมดังกล่าวมีความสำคัญ เพื่อบรรเทาความเดือดร้อนของประชาชนที่ ได้รับผลกระทบตลิ่งพังทลาย บริเวณเส้นทางสัญจร และบริเวณบ้านเรือน หากได้รับจัดสรรระยะที่ ๑ แล้ว ก็ต้องการจะให้ได้รับจัดสรรให้ระยะต่อๆ ไป เพื่อให้ครบตามระยะทางที่เกิดปัญหา</p> <p><u>ข้อเสนอแนะจากคณะอนุกรรมการ :</u> ได้เห็นสภาพพื้นที่จริงแล้ว ยังมีความเสียหายจากการกัดเซาะตลิ่ง และทาง เทศบาลได้พยายามหาวิธีการแก้ไข ทั้งการสรรหาวัสดุที่เหลือจากการทុป สิ่งก่อสร้างของภาคเอกชนมาทำการถมให้เต็มพื้นที่เดิม หรือหรือท่อลอด เก่าสำหรับใช้ระบายน้ำเพิ่มเพื่อลดความแรงเร็วของน้ำ</p>	

นางสาวอิสริยา เคียงวิมลรัตน์ จากที่จังหวัดรายงานเป็นการรายงานการติดตามผลการดำเนินงานของ
ผู้ช่วยเลขานุการ คณะอนุกรรมการฯ เพื่อเป็นการรับทราบปัญหาและอุปสรรค ตลอดจนความพร้อม
ในการดำเนินโครงการในส่วนของโครงการตามแผนปฏิบัติราชการประจำปี พ.ศ. ๒๕๖๗
นั้น โดยคณะอนุกรรมการก็ได้ลงพื้นที่เพื่อตรวจสอบว่าโครงการนั้นมีความพร้อมที่
จะดำเนินโครงการให้แล้วเสร็จภายในปีงบประมาณ

มติที่ประชุม

รับทราบ รายงานผลการตรวจติดตามในพื้นที่ ของโครงการตามแผนปฏิบัติ
ราชการประจำปีของกลุ่มจังหวัดภาคตะวันออกเฉียงเหนือตอนล่าง ๑ ประจำปี
งบประมาณ พ.ศ. ๒๕๖๖ และปีงบประมาณ พ.ศ. ๒๕๖๗ ตามที่จังหวัดนครราชสีมา
จังหวัดชัยภูมิ จังหวัดบุรีรัมย์ จังหวัดสุรินทร์ รายงาน

๓.๓ การเร่งรัดการดำเนินการจัดซื้อจัดจ้างโครงการภายใต้งบประมาณ
รายจ่ายประจำปีงบประมาณ พ.ศ. ๒๕๖๗ (หนังสือกรมบัญชีกลาง ด่วนที่สุด ที่ กค
๐๔๑๒.๔/ว ๑๑๔ ลงวันที่ ๒๒ กุมภาพันธ์ ๒๕๖๗)

นางสาวอรุณี ชาญหัด
กลุ่มจังหวัด ฯ

กรมบัญชีกลาง แจ้งว่าร่างพระราชบัญญัติงบประมาณรายจ่ายประจำปีผู้แทน
งบประมาณ พ.ศ. ๒๕๖๗ ขณะนี้คณะอนุกรรมการวิสามัญพิจารณา
พระราชบัญญัติงบประมาณรายจ่ายประจำปีงบประมาณ พ.ศ. ๒๕๖๗ รายงานหน่วยงานของรัฐ และ
ทยอยเห็นชอบวงเงินงบประมาณแล้ว ถือว่าหน่วยงานของรัฐดังกล่าวได้รับความเห็นชอบวงเงิน
งบประมาณที่จะใช้ในการดำเนินการจัดซื้อจัดจ้างตามระเบียบกระทรวงการคลังว่าด้วยการ
จัดซื้อจัดจ้างและการบริหารพัสดุภาครัฐ พ.ศ. ๒๕๖๐ และที่แก้ไขเพิ่มเติมข้อ ๑๑

เนื่องจากระยะเวลาการพิจารณาพระราชบัญญัติงบประมาณรายจ่ายประจำปี
งบประมาณ พ.ศ. ๒๕๖๗ มีความล่าช้ากว่าปีงบประมาณอื่น และอาจส่งผลกระทบต่อหน่วยงาน
ของรัฐประสบปัญหาในการดำเนินกระบวนการจัดซื้อจัดจ้าง รวมทั้งการเบิกจ่ายงบประมาณที่
อาจล่าช้า ดังนั้น เพื่อให้การใช้จ่ายเงินของภาครัฐเป็นส่วนสำคัญในการกระตุ้นเศรษฐกิจ
จึงขอให้หน่วยงานของรัฐที่ได้รับความเห็นชอบวงเงินงบประมาณดังกล่าวเร่งดำเนินการจัดทำ
แผนการจัดซื้อจัดจ้าง ประกาศเผยแพร่และดำเนินการจัดซื้อจัดจ้างเพื่อให้พร้อมลงนามใน
สัญญาได้ทันทีเมื่อพระราชบัญญัติงบประมาณรายจ่ายประจำปีงบประมาณ พ.ศ. ๒๕๖๗
ประกาศใช้และได้รับอนุมัติจัดสรรเงินแล้วกลุ่มจังหวัดภาคตะวันออกเฉียงเหนือตอนล่าง ๑
ได้รับความเห็นชอบวงเงินงบประมาณรายจ่ายประจำปี พ.ศ. ๒๕๖๗ จำนวน ๓๐๓,๓๓๗,๒๐๐
บาท เป็นงบดำเนินงาน ๑๐,๓๓๗,๒๐๐ บาท งบลงทุน จำนวน ๒๘๘,๐๐๐,๐๐๐ บาท
งบรายจ่ายอื่น จำนวน ๕,๐๐๐,๐๐๐ บาท โดยจำแนกเป็นรายโครงการ ดังนี้

- ๑) โครงการการพัฒนาแหล่งน้ำเพื่อการเกษตร งบประมาณ ๑๒๔,๐๐๐,๐๐๐ บาท
- ๒) โครงการพัฒนาและเสริมอุตสาหกรรมการท่องเที่ยว ในกลุ่มจังหวัดนครชัยบุรีรินทร์
งบประมาณ ๑,๒๓๗,๒๐๐ บาท
- ๓) โครงการพัฒนาโครงสร้างพื้นฐาน และสิ่งอำนวยความสะดวกด้านการท่องเที่ยว
งบประมาณ ๑๖๔,๐๐๐,๐๐๐ บาท
- ๔) โครงการการพัฒนานวัตกรรมการผลิตและจำหน่ายผลิตภัณฑ์ใหม่กลุ่มจังหวัด
นครชัยบุรีรินทร์แบบครบวงจร งบประมาณ ๙,๑๐๐,๐๐๐ บาท
- ๕) ค่าใช้จ่ายในการบริหารงานกลุ่มจังหวัดแบบบูรณาการ งบประมาณ ๕,๐๐๐,๐๐๐ บาท
(รายละเอียดตามเอกสารแนบ)

/และกลุ่มจังหวัดฯ.....

และกลุ่มจังหวัดฯ ได้มีหนังสือกลุ่มจังหวัดฯ ต่วนที่สุด ที่ มท ๐๒๓๑.๑๓/ว ๓๒ ลงวันที่ ๗ มีนาคม ๒๕๖๗ เรงรัดการดำเนินการจัดซื้อจัดจ้างใต้งบประมาณรายจ่ายประจำปีงบประมาณ พ.ศ. ๒๕๖๗ โดยให้จังหวัดในกลุ่มจังหวัดฯ ประสานส่วนราชการที่เป็นผู้รับผิดชอบโครงการตามแผนปฏิบัติการราชการประจำปีของกลุ่มจังหวัดฯ ประจำปีงบประมาณ พ.ศ. ๒๕๖๗ เสนออนุมัติโครงการเพื่อเตรียมการจัดซื้อจัดจ้างฯ โดยระบุในประกาศว่า การจัดซื้อจัดจ้างครั้งนี้จะมีการลงนามในสัญญาหรือข้อตกลงเป็นหนังสือได้ต่อเมื่อพระราชบัญญัติงบประมาณรายจ่ายประจำปีงบประมาณ พ.ศ. ๒๕๖๗ มีผลบังคับใช้ หากเป็นโครงการที่มีลักษณะงบประมาณหากต้องดำเนินการในพื้นที่ ที่ต้องขออนุญาตจากเจ้าของพื้นที่ จะต้องหนังสืออนุญาตใช้พื้นที่แนบมาพร้อมอนุมัติโครงการด้วย เมื่อได้รับจัดสรรงบประมาณแล้ว กลุ่มจังหวัดฯ จะแจ้งให้ลงนามในสัญญาจ้างได้ทันที

ประธาน เรื่องของงบประมาณประจำปีงบประมาณ พ.ศ. ๒๕๖๗ ตามที่ฝ่ายเลขานุการได้แจ้งไปแล้ว ไม่ว่าจะเป็นเรื่องของการขออนุญาตในการขอใช้พื้นที่ ที่จะต้องมีหนังสือยินยอม การขออนุญาตมาด้วย ในส่วนที่จะไปดำเนินการจัดซื้อจัดจ้างในฐานะหัวหน้ากลุ่มจังหวัดภาคตะวันออกเฉียงเหนือตอนล่าง ๑ เพราะฉะนั้น ทุกจังหวัดรู้กรอบการดำเนินงานแล้วให้เสนอโครงการมาเพื่อขออนุมัติโครงการ แต่ ณ ปัจจุบันยังไม่มีจังหวัดใดเสนอเรื่องมาขออนุมัติใคร่ขอความกรุณาท่านรองผู้ว่าราชการจังหวัดและหัวหน้าสำนักงานจังหวัดทั้ง ๓ จังหวัดที่จะขออนุมัติโครงการมาเพื่อที่หัวหน้ากลุ่มจังหวัดฯจะได้มอบอำนาจให้จังหวัดดำเนินการจัดซื้อจัดจ้างรอจะลงนามได้ก็ต่อเมื่อได้รับจัดสรรงบประมาณ ทางจังหวัดทั้ง ๓ จังหวัดจะมีข้อซักถามหรือให้ความเห็นขอเชิญเสนอได้เลยครับ

นายสันทิต แสนทอง รองผู้ว่าราชการ จ.สร. จังหวัดสุรินทร์ มีความพร้อมที่จะดำเนินโครงการตามแผนปฏิบัติการประจำปีงบประมาณ พ.ศ. ๒๕๖๗ ครับ

นายบุญช่วย ผ่านอัน อนุกรรมการ จ.ชย. จังหวัดชัยภูมิ มีความพร้อมที่จะดำเนินโครงการตามแผนปฏิบัติการประจำปี พ.ศ. ๒๕๖๗ และมีส่วนราชการบางส่วนได้เสนอโครงการมาแล้วเบื้องต้นและมีบางส่วนกำลังตรวจสอบรายละเอียด และมีความพร้อมที่จะดำเนินการครับ

นายวินัย ปรากฏมาก เลขานุการ จ.บร. จังหวัดบุรีรัมย์มีความพร้อมครับ

ประธาน ขอให้ส่วนราชการและจังหวัดเสนอโครงการมาที่กลุ่มจังหวัดฯเพื่ออนุมัติโครงการมายังหัวหน้ากลุ่มจังหวัดภาคตะวันออกเฉียงเหนือตอนล่าง ๑ เพื่อที่จะเสนอมอบอำนาจการจัดซื้อจัดจ้างไปยังจังหวัดในการดำเนินการเร่งรัดในการจัดซื้อจัดจ้างตามแนวทางของกรมบัญชีกลางกำหนดไว้

มติที่ประชุม รับทราบ การเร่งรัดการดำเนินการจัดซื้อจัดจ้างโครงการภายใต้งบประมาณรายจ่ายประจำปีงบประมาณ พ.ศ. ๒๕๖๗

๓.๔ การรายงานผลการดำเนินงานและผลการเบิกจ่ายงบประมาณโครงการตามแผนปฏิบัติราชการของกลุ่มจังหวัดภาคตะวันออกเฉียงเหนือตอนล่าง ๑ ประจำปีงบประมาณ พ.ศ. ๒๕๖๗ (หนังสือกลุ่มจังหวัด ที่ มท ๐๒๓๑.๑๓/ว ๓๙ ลงวันที่ ๑๕ มีนาคม ๒๕๖๗)

นางสาวอิสริยา เคียงวิมลรัตน์
ผู้ช่วยเลขานุการ

ตามที่กรมบัญชีกลางแจ้งว่า คณะอนุกรรมการวิสามัญพิจารณาร่างพระราชบัญญัติงบประมาณรายจ่ายประจำปีงบประมาณ พ.ศ. ๒๕๖๗ รายหน่วยงานของรัฐ และทยอยเห็นชอบวงเงินงบประมาณแล้ว ถือว่าหน่วยงานของรัฐดังกล่าวได้รับความเห็นชอบวงเงินงบประมาณที่จะใช้ในการดำเนินการจัดซื้อจัดจ้างตามระเบียบกระทรวงการคลังว่าด้วยการจัดซื้อจัดจ้างและการบริหารพัสดุภาครัฐ พ.ศ. ๒๕๖๐ และที่แก้ไขเพิ่มเติม ข้อ ๑๑ และกลุ่มจังหวัดภาคตะวันออกเฉียงเหนือตอนล่าง ๑ ได้แจ้งให้จังหวัดในกลุ่มจังหวัดฯ เสนอโครงการเพื่อขออนุมัติและดำเนินการจัดซื้อจัดจ้าง นั้น

เพื่อให้การบริหารงบประมาณเป็นไปอย่างมีประสิทธิภาพ และสอดคล้องกับนโยบายเร่งรัดการจัดซื้อจัดจ้างและการเบิกจ่ายของรัฐบาล กลุ่มจังหวัดภาคตะวันออกเฉียงเหนือตอนล่าง ๑ จึงได้ขอความร่วมมือจังหวัดในกลุ่มจังหวัดฯ ดำเนินการ ดังนี้

๑. เร่งรัดส่วนราชการที่รับผิดชอบโครงการ/กิจกรรม ตามแผนปฏิบัติราชการประจำปีของกลุ่มจังหวัดฯ ประจำปีงบประมาณ พ.ศ. ๒๕๖๗ ดำเนินการจัดซื้อจัดจ้าง หากพระราชบัญญัติงบประมาณรายจ่ายประจำปีงบประมาณ พ.ศ. ๒๕๖๗ มีผลบังคับใช้ และได้รับจัดสรรงบประมาณแล้ว ให้เร่งรัดลงนามในสัญญาและก่อกำหนดผูกพันในระบบ New GFMS Thai และเบิกจ่ายงบประมาณให้แล้วเสร็จภายในปีงบประมาณ พ.ศ. ๒๕๖๗

๒. รายงานผลการดำเนินงานและผลการเบิกจ่ายโครงการตามแผนปฏิบัติราชการประจำปีของกลุ่มจังหวัดฯ ประจำปีงบประมาณ พ.ศ. ๒๕๖๗ ตามแบบฟอร์มที่กลุ่มจังหวัดฯ กำหนด โดยรายงานเป็นรายงวด ทุกวันที่ ๑ และ ๑๕ ของทุกเดือน จนกว่าจะดำเนินการแล้วเสร็จ โดยเริ่มการรายงานวันที่ ๑ เมษายน ๒๕๖๗

มติที่ประชุม

รับทราบ การรายงานผลการดำเนินงานและผลการเบิกจ่ายงบประมาณโครงการตามแผนปฏิบัติราชการของกลุ่มจังหวัดภาคตะวันออกเฉียงเหนือตอนล่าง ๑ ประจำปีงบประมาณ พ.ศ. ๒๕๖๗ รายงานทุกวันที่ ๑ และ ๑๕ ของทุกเดือน จนกว่าจะดำเนินการแล้วเสร็จ โดยเริ่มการรายงาน ตั้งแต่วันที่ ๑ เมษายน ๒๕๖๗ เป็นต้นไป

๓.๕ เรื่อง การจัดทำเล่มรายงานผลการดำเนินงานประจำปี พ.ศ. ๒๕๖๖ ของกลุ่มจังหวัดภาคตะวันออกเฉียงเหนือตอนล่าง ๑

นางสาวอิสริยา เคียงวิมลรัตน์
ผู้ช่วยเลขานุการ

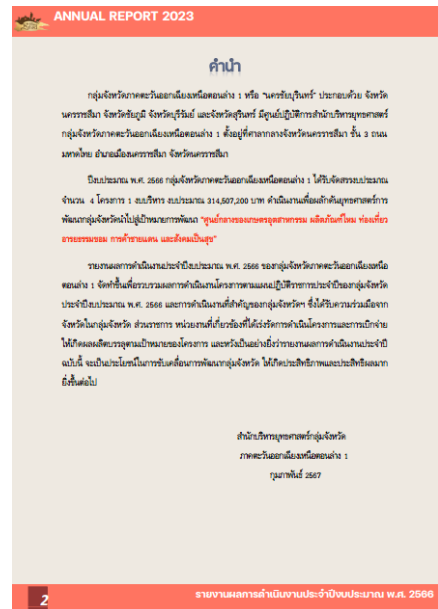
ตามที่กลุ่มจังหวัดภาคตะวันออกเฉียงเหนือตอนล่าง ๑ ได้ขอความร่วมมือจังหวัดประสานส่วนราชการที่ได้รับจัดสรรงบประมาณรายจ่ายประจำปี พ.ศ. ๒๕๖๖ จัดทำข้อมูลผลการดำเนินงานตามแบบฟอร์ม และแจ้งส่วนราชการที่เกี่ยวข้อง ปรับปรุง/ตรวจสอบนิยามของตัวชี้วัดตามประเด็นการพัฒนาพร้อมรายงานข้อมูลสถิติตัวชี้วัด โดยให้จังหวัดรวบรวมและจัดส่งให้กลุ่มจังหวัดฯ เพื่อเป็นข้อมูลสำหรับจัดทำเล่มรายงานผลการดำเนินงานประจำปี พ.ศ. ๒๕๖๖ นั้น

/กลุ่มจังหวัดฯ.....

กลุ่มจังหวัดฯ ได้ข้อมูลจากจังหวัดในกลุ่มจังหวัดฯ ครบถ้วนแล้ว และดำเนินการจัดทำเล่มรายงานผลการดำเนินงานปี พ.ศ. ๒๕๖๖ เสร็จเรียบร้อยแล้ว พร้อมทั้งแจ้งให้จังหวัดแจ้งคณะกรรมการในพื้นที่ ได้ตรวจสอบความถูกต้อง ซึ่งหากมีการแก้ไขให้แจ้งมายังกลุ่มจังหวัดฯ ภายในวันที่ ๘ มีนาคม ๒๕๖๗



QR Code ร่างเล่มรายงานผลการดำเนินงาน



/ภาพเล่มรายงาน(ต่อ)...



ANNUAL REPORT 2023

ข้อมูลทั่วไปของทูลงจังหวัดภาคตะวันออกเฉียงเหนือตอนล่าง 1

กลุ่มจังหวัดภาคตะวันออกเฉียงเหนือตอนล่าง 1 ประกอบด้วย 4 จังหวัด นครราชสีมา ชัยภูมิ บุรีรัมย์ สุรินทร์ เป็นภาคใหม่ล่าสุด โดยกลุ่มจังหวัดนี้ ก่อตั้งขึ้นจากจังหวัดนครราชสีมาเดิมเดิมที่ถูกรวมเข้ากับจังหวัดชัยภูมิ บุรีรัมย์ และสุรินทร์ ซึ่งเดิมทีเป็นส่วนหนึ่งของจังหวัดนครราชสีมาเดิมเดิม และมีพื้นที่ทั้งหมด 102,488.88 ตารางกิโลเมตร และมีประชากรประมาณ 11.1 ล้านคน โดยมีเมืองหลักอยู่ที่จังหวัดนครราชสีมา

รายงานผลการดำเนินงานประจำปีงบประมาณ พ.ศ. 2566



ANNUAL REPORT 2023

จังหวัดนครราชสีมา

พื้นที่ 102,488.88 ตารางกิโลเมตร มีประชากรประมาณ 11.1 ล้านคน มีเมืองหลักอยู่ที่จังหวัดนครราชสีมา

1. นครราชสีมา
2. บุรีรัมย์
3. สุรินทร์

จังหวัดชัยภูมิ

พื้นที่ 11,778.287 ตารางกิโลเมตร หรือประมาณ 7,888,428 ไร่ การปกครองแบ่งออกเป็น 16 อำเภอ มีพื้นที่การเกษตรที่สำคัญได้แก่ ข้าว ทุเรียน และยางพารา

1. นครราชสีมา
2. บุรีรัมย์
3. สุรินทร์

รายงานผลการดำเนินงานประจำปีงบประมาณ พ.ศ. 2566

ANNUAL REPORT 2023

จังหวัดบุรีรัมย์

พื้นที่ 9,889.38 ตารางกิโลเมตร หรือประมาณ 6,207,756 ไร่ ระยะทางห่างจากกรุงเทพมหานคร ประมาณ 420 กิโลเมตร การปกครองแบ่งออกเป็น 17 อำเภอ มีพื้นที่การเกษตรที่สำคัญได้แก่ ข้าว ทุเรียน และยางพารา

รายงานผลการดำเนินงานประจำปีงบประมาณ พ.ศ. 2566

ANNUAL REPORT 2023

การวิเคราะห์โอกาสและศักยภาพ (SWOT ANALYSIS)

ของทูลงจังหวัดภาคตะวันออกเฉียงเหนือตอนล่าง 1

STRENGTHS (S)	WEAKNESSES (W)
1. กลุ่มจังหวัดมีพื้นที่ขนาดใหญ่และมีประชากรมาก ซึ่งช่วยเสริมสร้างศักยภาพในการพัฒนาเศรษฐกิจและสังคม	1. ประชากรในพื้นที่บางส่วนมีระดับการศึกษาไม่สูงพอ
2. มีความหลากหลายของทรัพยากรธรรมชาติและวัฒนธรรม	2. โครงสร้างพื้นฐานบางส่วนยังไม่ดีพอ
3. มีแหล่งท่องเที่ยวที่สำคัญและมีความสวยงาม	3. การเข้าถึงบริการสาธารณสุขยังไม่ทั่วถึง
4. มีศักยภาพในการผลิตสินค้าเกษตรที่สำคัญ	4. การเข้าถึงบริการทางการเงินยังไม่ดีพอ
5. มีบุคลากรที่มีความรู้และทักษะในการทำงานสูง	5. การเข้าถึงบริการสุขภาพยังไม่ดีพอ
6. มีแหล่งผลิตสินค้าเกษตรที่สำคัญและมีคุณภาพ	6. การเข้าถึงบริการสุขภาพยังไม่ดีพอ
7. มีแหล่งผลิตสินค้าเกษตรที่สำคัญและมีคุณภาพ	7. การเข้าถึงบริการสุขภาพยังไม่ดีพอ
8. มีแหล่งผลิตสินค้าเกษตรที่สำคัญและมีคุณภาพ	8. การเข้าถึงบริการสุขภาพยังไม่ดีพอ
9. มีแหล่งผลิตสินค้าเกษตรที่สำคัญและมีคุณภาพ	9. การเข้าถึงบริการสุขภาพยังไม่ดีพอ

รายงานผลการดำเนินงานประจำปีงบประมาณ พ.ศ. 2566

หากที่ประชุมคณะอนุกรรมการฯ พิจารณาแล้ว และไม่มีการแจ้งแก้ไข
ฝ่ายเลขานุการฯ เสนอขอความเห็นชอบร่างเล่มรายงานผลการดำเนินงานปี พ.ศ. ๒๕๖๖
เพื่อจัดพิมพ์และเผยแพร่ประชาสัมพันธ์ต่อไป

มติที่ประชุม	รับทราบ การจัดทำเล่มรายงานผลการดำเนินงานประจำปี พ.ศ. ๒๕๖๖ ของกลุ่มจังหวัดภาคตะวันออกเฉียงเหนือตอนล่าง ๑
ระเบียบวาระที่ ๔	เรื่องเพื่อพิจารณา - ไม่มี -
ระเบียบวาระที่ ๕	เรื่องอื่น ๆ - ไม่มี -
เลิกประชุม	๑๕.๐๐ น.

~~~~~

(ลงชื่อ)

นัฐวรรณ

ผู้จัดบันทึก

(ลงชื่อ)

อิสริยา

ผู้ตรวจรายงาน ฯ

(นางสาวนัฐวรรณ ดีเจริญ)  
เจ้าหน้าที่วิเคราะห์นโยบายและแผน

(นางสาวอิสริยา เคียงวิมลรัตน์)  
นักวิเคราะห์นโยบายและแผนชำนาญการ