



นครราชสีมา



ชัยภูมิ



บุรีรัมย์



สุรินทร์

กลุ่มจังหวัดภาคตะวันออกเฉียงเหนือตอนล่าง 1

(นครราชสีมา ชัยภูมิ บุรีรัมย์ สุรินทร์)

เอกสารประกอบการชี้แจง

เสนอ

ต่อคณะกรรมการวิสามัญพิจารณาศึกษา
ร่างพระราชบัญญัติงบประมาณรายจ่ายประจำปี

งบประมาณ พ.ศ. 2567

วุฒิสภา



เอกสารประกอบการชี้แจง

	สารบัญ	หน้า
	กลุ่มจังหวัดภาคตะวันออกเฉียงเหนือตอนล่าง 1	
1.	รายนามผู้ชี้แจง	1
2.	สภาพทั่วไปของจังหวัด/กลุ่มจังหวัด/องค์การบริหารส่วนจังหวัด/เทศบาลเมือง/เทศบาลนคร (ข้อมูลพื้นฐาน)	2
3.	ยุทธศาสตร์ในการพัฒนาจังหวัด/กลุ่มจังหวัด/องค์การบริหารส่วนจังหวัด/เทศบาลเมือง/เทศบาลนคร : วิสัยทัศน์/เป้าประสงค์/ตัวชี้วัด/ประเด็นยุทธศาสตร์	7
4.	สรุปผลการดำเนินการของหน่วยงานตามข้อสังเกตของคณะกรรมการวิสามัญพิจารณาการศึกษา ร่างพระราชบัญญัติงบประมาณรายจ่ายประจำปีงบประมาณ พ.ศ. 2566 วุฒิสภา	9
5.	จุดเน้นในการพัฒนาที่สำคัญและผลที่คาดว่าจะได้รับ	10
6.	สรุปงบประมาณรายจ่ายประจำปีงบประมาณ พ.ศ. 2567 ของจังหวัด/กลุ่มจังหวัด/องค์การบริหาร ส่วนจังหวัด/เทศบาลเมือง/เทศบาลนคร (ภาพรวม)	13
7.	สรุปผลสัมฤทธิ์ของการดำเนินงานที่สำคัญในปีงบประมาณ พ.ศ. 2565 – 2566 พร้อมปัญหา อุปสรรค ในการดำเนินงาน และแนวทางการแก้ไข	18
8.	ระบุแผนงาน/โครงการในปีงบประมาณ พ.ศ. 2567 ที่ตอบสนองต่อ 1) ยุทธศาสตร์ชาติ และแผนแม่บทภายใต้ยุทธศาสตร์ชาติ 2) แผนพัฒนาเศรษฐกิจและสังคมแห่งชาติ ฉบับที่ 13 และ 3) นโยบายสำคัญของรัฐบาล พร้อมกับวงเงินงบประมาณ วงเงินนอกงบประมาณ และผลสัมฤทธิ์ที่คาดว่าจะได้รับ	26
9.	ระบุโครงการ/รายการที่มีการกักเงินไว้เบิกเหลือมปี ปีงบประมาณ พ.ศ. 2566 สาเหตุที่กักเงินไว้ เบิกเหลือมปี และแสดงแผนการเบิกจ่าย (ให้ระบุเป็นรายโครงการ/กรณีที่มีโครงการเป็นจำนวนมาก ให้ระบุเฉพาะโครงการที่มีเงินกักสูงสุด 10 ลำดับแรก)	26
	จังหวัดนครราชสีมา	31
1.	รายนามผู้ชี้แจง	32
2.	สภาพทั่วไปของจังหวัด/กลุ่มจังหวัด/องค์การบริหารส่วนจังหวัด/เทศบาลเมือง/เทศบาลนคร (ข้อมูลพื้นฐาน)	33
3.	ยุทธศาสตร์ในการพัฒนาจังหวัด/กลุ่มจังหวัด/องค์การบริหารส่วนจังหวัด/เทศบาลเมือง/เทศบาลนคร : วิสัยทัศน์/เป้าประสงค์/ตัวชี้วัด/ประเด็นยุทธศาสตร์	36
4.	สรุปผลการดำเนินการของหน่วยงานตามข้อสังเกตของคณะกรรมการวิสามัญพิจารณาการศึกษา ร่างพระราชบัญญัติงบประมาณรายจ่ายประจำปีงบประมาณ พ.ศ. 2566 วุฒิสภา	37
5.	จุดเน้นในการพัฒนาที่สำคัญและผลที่คาดว่าจะได้รับ	38

	สารบัญ	หน้า
6.	สรุปงบประมาณรายจ่ายประจำปีงบประมาณ พ.ศ. 2567 ของจังหวัด/กลุ่มจังหวัด/องค์การบริหารส่วนจังหวัด/เทศบาลเมือง/เทศบาลนคร (ภาพรวม)	39
7.	สรุปผลสัมฤทธิ์ของการดำเนินงานที่สำคัญในปีงบประมาณ พ.ศ. 2565 – 2566 พร้อมปัญหาอุปสรรค ในการดำเนินงาน และแนวทางการแก้ไข	50
8.	ระบุแผนงาน/โครงการในปีงบประมาณ พ.ศ. 2567 ที่ตอบสนองต่อ 1) ยุทธศาสตร์ชาติ และแผนแม่บทภายใต้ยุทธศาสตร์ชาติ 2) แผนพัฒนาเศรษฐกิจและสังคมแห่งชาติ ฉบับที่ 13 และ 3) นโยบายสำคัญของรัฐบาล พร้อมกับวงเงินงบประมาณ วงเงินนอกงบประมาณ และผลสัมฤทธิ์ที่คาดว่าจะได้รับ	73
9.	ระบุโครงการ/รายการที่มีการกันเงินไว้เบิกเหลือในปี งบประมาณ พ.ศ. 2566 สาเหตุที่ขอกันเงินไว้เบิกเหลือปี และแสดงแผนการเบิกจ่าย (ให้ระบุเป็นรายโครงการ/กรณีที่มีโครงการเป็นจำนวนมาก ให้ระบุเฉพาะโครงการที่มีเงินกันสูงสุด 10 ลำดับแรก)	75
	จังหวัดชัยภูมิ	78
1.	รายนามผู้ชี้แจง	79
2.	สภาพทั่วไปของจังหวัด/กลุ่มจังหวัด/องค์การบริหารส่วนจังหวัด/เทศบาลเมือง/เทศบาลนคร (ข้อมูลพื้นฐาน)	80
3.	ยุทธศาสตร์ในการพัฒนาจังหวัด/กลุ่มจังหวัด/องค์การบริหารส่วนจังหวัด/เทศบาลเมือง/เทศบาลนคร : วิสัยทัศน์/เป้าประสงค์/ตัวชี้วัด/ประเด็นยุทธศาสตร์	96
4.	สรุปผลการดำเนินการของหน่วยงานตามข้อสั่งเกตของคณะกรรมการวิสามัญพิจารณาศึกษา ร่างพระราชบัญญัติงบประมาณรายจ่ายประจำปีงบประมาณ พ.ศ. 2566 วุฒิสภา	98
5.	จุดเน้นในการพัฒนาที่สำคัญและผลที่คาดว่าจะได้รับ	99
6.	สรุปงบประมาณรายจ่ายประจำปีงบประมาณ พ.ศ. 2567 ของจังหวัด/กลุ่มจังหวัด/องค์การบริหารส่วนจังหวัด/เทศบาลเมือง/เทศบาลนคร (ภาพรวม)	101
7.	สรุปผลสัมฤทธิ์ของการดำเนินงานที่สำคัญในปีงบประมาณ พ.ศ. 2565 – 2566 พร้อมปัญหาอุปสรรค ในการดำเนินงาน และแนวทางการแก้ไข	102
8.	ระบุแผนงาน/โครงการในปีงบประมาณ พ.ศ. 2567 ที่ตอบสนองต่อ 1) ยุทธศาสตร์ชาติ และแผนแม่บทภายใต้ยุทธศาสตร์ชาติ 2) แผนพัฒนาเศรษฐกิจและสังคมแห่งชาติ ฉบับที่ 13 และ 3) นโยบายสำคัญของรัฐบาล พร้อมกับวงเงินงบประมาณ วงเงินนอกงบประมาณ และผลสัมฤทธิ์ที่คาดว่าจะได้รับ	109
9.	ระบุโครงการ/รายการที่มีการกันเงินไว้เบิกเหลือในปี งบประมาณ พ.ศ. 2566 สาเหตุที่ขอกันเงินไว้เบิกเหลือปี และแสดงแผนการเบิกจ่าย (ให้ระบุเป็นรายโครงการ/กรณีที่มีโครงการเป็นจำนวนมาก ให้ระบุเฉพาะโครงการที่มีเงินกันสูงสุด 10 ลำดับแรก)	110

	สารบัญ	หน้า
	จังหวัดบุรีรัมย์	111
1.	รายนามผู้ชี้แจง	112
2.	สภาพทั่วไปของจังหวัด/กลุ่มจังหวัด/องค์การบริหารส่วนจังหวัด/เทศบาลเมือง/เทศบาลนคร (ข้อมูลพื้นฐาน)	113
3.	ยุทธศาสตร์ในการพัฒนาจังหวัด/กลุ่มจังหวัด/องค์การบริหารส่วนจังหวัด/เทศบาลเมือง/เทศบาลนคร : วิสัยทัศน์/เป้าประสงค์/ตัวชี้วัด/ประเด็นยุทธศาสตร์	119
4.	สรุปผลการดำเนินการของหน่วยงานตามข้อสังเกตของคณะกรรมการวิสามัญพิจารณาศึกษา ร่างพระราชบัญญัติงบประมาณรายจ่ายประจำปีงบประมาณ พ.ศ. 2566 วุฒิสภา	125
5.	จุดเน้นในการพัฒนาที่สำคัญและผลที่คาดว่าจะได้รับ	126
6.	สรุปงบประมาณรายจ่ายประจำปีงบประมาณ พ.ศ. 2567 ของจังหวัด/กลุ่มจังหวัด/องค์การบริหารส่วนจังหวัด/เทศบาลเมือง/เทศบาลนคร (ภาพรวม)	127
7.	สรุปผลสัมฤทธิ์ของการดำเนินงานที่สำคัญในปีงบประมาณ พ.ศ. 2565 – 2566 พร้อมปัญหาอุปสรรค ในการดำเนินงาน และแนวทางการแก้ไข	129
8.	ระบุแผนงาน/โครงการในปีงบประมาณ พ.ศ. 2567 ที่ตอบสนองต่อ 1) ยุทธศาสตร์ชาติ และแผนแม่บทภายใต้ยุทธศาสตร์ชาติ 2) แผนพัฒนาเศรษฐกิจและสังคมแห่งชาติ ฉบับที่ 13 และ 3) นโยบายสำคัญของรัฐบาล พร้อมกับวงเงินงบประมาณ วงเงินนอกงบประมาณ และผลสัมฤทธิ์ที่คาดว่าจะได้รับ	136
9.	ระบุโครงการ/รายการที่มีการกันเงินไว้เบิกเหลือในปี งบประมาณ พ.ศ. 2566 สาเหตุที่ขอกันเงินไว้ เบิกเหลือในปี และแสดงแผนการเบิกจ่าย (ให้ระบุเป็นรายโครงการ/กรณีที่มีโครงการเป็นจำนวนมาก ให้ระบุเฉพาะโครงการที่มีเงินกันสูงสุด 10 ลำดับแรก)	137
	จังหวัดสุรินทร์	141
1.	รายนามผู้ชี้แจง	142
2.	สภาพทั่วไปของจังหวัด/กลุ่มจังหวัด/องค์การบริหารส่วนจังหวัด/เทศบาลเมือง/เทศบาลนคร (ข้อมูลพื้นฐาน)	143
3.	ยุทธศาสตร์ในการพัฒนาจังหวัด/กลุ่มจังหวัด/องค์การบริหารส่วนจังหวัด/เทศบาลเมือง/เทศบาลนคร : วิสัยทัศน์/เป้าประสงค์/ตัวชี้วัด/ประเด็นยุทธศาสตร์	150
4.	สรุปผลการดำเนินการของหน่วยงานตามข้อสังเกตของคณะกรรมการวิสามัญพิจารณาศึกษา ร่างพระราชบัญญัติงบประมาณรายจ่ายประจำปีงบประมาณ พ.ศ. 2566 วุฒิสภา	153
5.	จุดเน้นในการพัฒนาที่สำคัญและผลที่คาดว่าจะได้รับ	154
6.	สรุปงบประมาณรายจ่ายประจำปีงบประมาณ พ.ศ. 2567 ของจังหวัด/กลุ่มจังหวัด/องค์การบริหารส่วนจังหวัด/เทศบาลเมือง/เทศบาลนคร (ภาพรวม)	156

	สารบัญ	หน้า
7.	สรุปผลสัมฤทธิ์ของการดำเนินงานที่สำคัญในปีงบประมาณ พ.ศ. 2565 – 2566 พร้อมปัญหาอุปสรรค ในการดำเนินงาน และแนวทางการแก้ไข	157
8.	ระบุแผนงาน/โครงการในปีงบประมาณ พ.ศ. 2567 ที่ตอบสนองต่อ 1) ยุทธศาสตร์ชาติ และแผนแม่บทภายใต้ยุทธศาสตร์ชาติ 2) แผนพัฒนาเศรษฐกิจและสังคมแห่งชาติ ฉบับที่ 13 และ 3) นโยบายสำคัญของรัฐบาล พร้อมกับวงเงินงบประมาณ วงเงินนอกงบประมาณ และผลสัมฤทธิ์ที่คาดว่าจะได้รับ	164
9.	ระบุโครงการ/รายการที่มีการกันเงินไว้เบิกเหลือในปี งบประมาณ พ.ศ. 2566 สาเหตุที่ขอกันเงินไว้เบิกเหลือในปี และแสดงแผนการเบิกจ่าย (ให้ระบุเป็นรายโครงการ/กรณีที่มีโครงการเป็นจำนวนมาก ให้ระบุเฉพาะโครงการที่มีเงินกันสูงสุด 10 ลำดับแรก)	165

1. รายนามผู้ชี้แจง

กลุ่มจังหวัดภาคตะวันออกเฉียงเหนือตอนล่าง 1

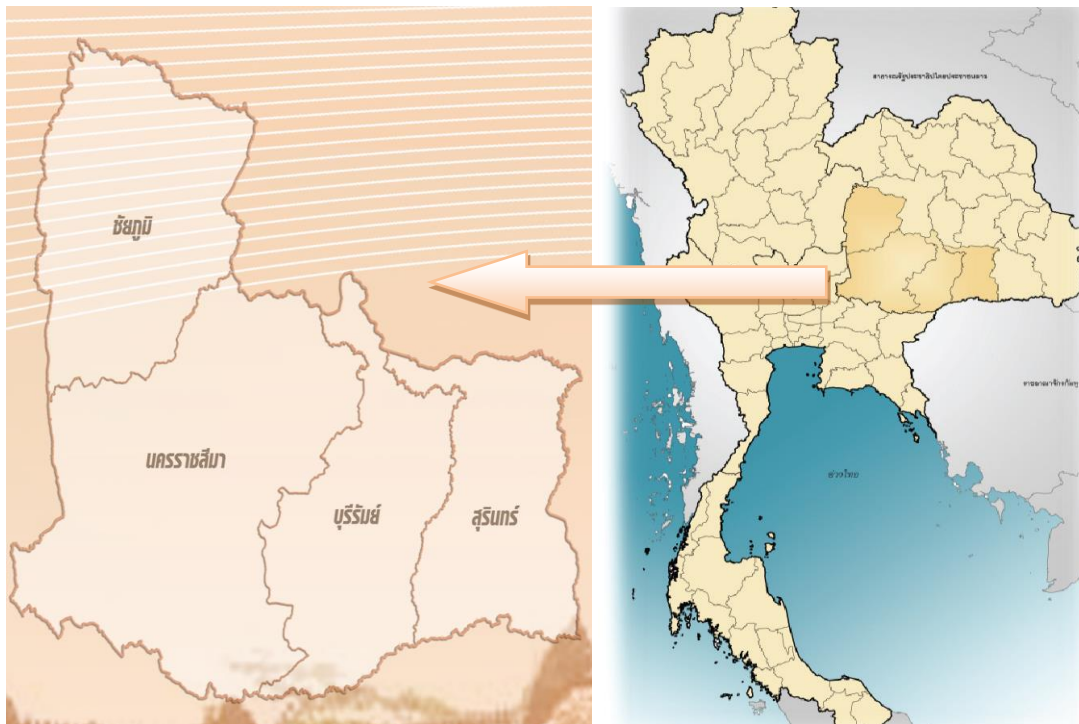
- | | | |
|----|----------------------|---|
| 1. | นายสยาม ศิริมงคล | หัวหน้ากลุ่มจังหวัด/ผู้ว่าราชการ
จังหวัดนครราชสีมา |
| 2. | นายอนันต์ นาคนิยม | ผู้ว่าราชการจังหวัดชัยภูมิ |
| 3. | นายนฤชา โฆษาศิวิไลซ์ | ผู้ว่าราชการจังหวัดบุรีรัมย์ |
| 4. | นายพิจิตร บุญทัน | ผู้ว่าราชการจังหวัดสุรินทร์ |

2. สภาพทั่วไปของกลุ่มจังหวัดภาคตะวันออกเฉียงเหนือตอนล่าง 1 (ข้อมูลพื้นฐาน)

2.1 สภาพทั่วไป

(1) กลุ่มจังหวัดภาคตะวันออกเฉียงเหนือตอนล่าง 1 จังหวัดนครราชสีมา ชัยภูมิ บุรีรัมย์ และสุรินทร์ มีพื้นที่ประมาณ 51,720.19 ตารางกิโลเมตร หรือประมาณ 32,323,535ไร่ ตั้งอยู่ระหว่างเส้นละติจูดที่ 14 องศา 5ลิปดาเหนือ ถึงเส้นละติจูดที่ 16 องศา 43 ลิปดาเหนือ และระหว่างเส้นลองจิจูดที่ 107 องศา 10 ลิปดาตะวันออก ถึงเส้นลองจิจูดที่ 110 องศา 7 ลิปดาตะวันออก ซึ่งจากที่ตั้งทางภูมิศาสตร์ดังกล่าวนี้ จะทำให้พื้นที่ตั้งอยู่ในโซนเวลามาตรฐานสากลที่พิกัดลองจิจูด 105 องศาตะวันออก ซึ่งเป็นเวลาที่เร็วกว่ากรีนิชประเทศอังกฤษ 7 ชั่วโมง และมีสภาวะอากาศแบบสวันนา (Tropical Savanna Climate) ตามการจำแนกเขตภูมิอากาศแบบ Koppen ซึ่งจะมีอากาศร้อนอุณหภูมิสูงตลอดปี โดยมีฤดูฝนสลับกับฤดูแล้งอย่างเด่นชัด โดยฤดูฝน เริ่มตั้งแต่เดือนพฤษภาคม ถึง เดือนตุลาคม และฤดูแล้งเริ่มตั้งแต่เดือนพฤศจิกายน ถึง เดือนเมษายน

(2) **ที่ตั้งสัมพันธ์** :พื้นที่กลุ่มจังหวัด (นครราชสีมา ชัยภูมิ บุรีรัมย์ และสุรินทร์) มีอาณาเขตติดต่อกับพื้นที่จังหวัดใกล้เคียง ดังนี้



ทิศเหนือ

ติดต่อกับจังหวัดขอนแก่น มหาสารคาม และร้อยเอ็ด

ทิศตะวันออก

ติดต่อกับจังหวัดศรีสะเกษ

ทิศใต้

ติดต่อกับจังหวัดปราจีนบุรี สระแก้ว และราชอาณาจักรกัมพูชา

ทิศตะวันตก

ติดต่อกับจังหวัดเพชรบูรณ์ ลพบุรี สระบุรี และจังหวัดนครนายก

(3) ลักษณะภูมิประเทศ

ลักษณะภูมิประเทศของกลุ่มจังหวัดภาคตะวันออกเฉียงเหนือตอนล่าง 1 มีลักษณะทั้งเป็นพื้นที่ราบสูงและภูเขา พื้นที่ราบลุ่ม และพื้นที่ลูกคลื่นลอนตื้น และพื้นที่ลูกคลื่นลอนลึก โดยสามารถแบ่งออกเป็น 3 ลักษณะดังนี้

- ลักษณะเทือกเขาสูงและที่ราบสูง

มีความสูงจากระดับน้ำทะเลมากกว่า 250 เมตร อยู่บริเวณ อำเภอปากช่อง ปักธงชัย วังน้ำเขียว นครบุรี และเสิงสาง

เขตเทือกเขาตงพญาเย็น มีความสูงตั้งแต่ 500 – มากกว่า 1,000 เมตร จากระดับน้ำทะเลปานกลาง อยู่บริเวณ ทางตอนเหนือของเขตอำเภอเมืองชัยภูมิ บางส่วนของอำเภอหนองบัวระเหว อำเภอเทพสถิต อำเภอคอนสาร อำเภอเกษตรสมบูรณ์ อำเภอหนองบัวแดง อำเภอภูเขียว อำเภอแก้งคร้อ อำเภอภักดีชุมพล อำเภอซับใหญ่

บริเวณเทือกเขาพนมดงรักมีความสูงตั้งแต่ 200 เมตรจากระดับน้ำทะเล บริเวณด้านตะวันตกของอำเภอหนองหงส์ ตอนใต้ของอำเภอโนนสุวรรณ อำเภอหนองกี่ อำเภอนางรอง อำเภอปะคำ อำเภอละหานทราย อำเภอบ้านกรวด อำเภอโนนแดง ของจังหวัดบุรีรัมย์ อำเภอบัวเชด อำเภอสังขะ อำเภอกาบเชิง อำเภอพนมดงรัก จังหวัดสุรินทร์

- **ที่ราบลุ่มแม่น้ำ** เช่น บริเวณที่ราบลุ่มแม่น้ำลำเชียงไกร ลำปลายมาศ ที่ราบลุ่มริมฝั่งลำสะเทต พื้นที่ราบลุ่มแม่น้ำชี ในเขตอำเภอเมืองชัยภูมิ อำเภอคอนสวรรค์ อำเภอบ้านเขว้า อำเภอแก้งคร้อ อำเภอเทพสถิต อำเภอบำเหน็จณรงค์ พื้นที่ราบลุ่มริมฝั่งแม่น้ำมูล บริเวณอำเภอพุทไธสง อำเภอคูเมือง อำเภอสตึก จังหวัดบุรีรัมย์ เขตอำเภอท่าตูม อำเภอชุมพลบุรี จังหวัดสุรินทร์

(4) พื้นที่ทั้งหมดในกลุ่มจังหวัด (4 จังหวัด) 51,720.192 ตารางกิโลเมตร หรือประมาณ 32,323,869 ไร่ ซึ่งคิดเป็นร้อยละ 30.63 ของภาคตะวันออกเฉียงเหนือ (168,854 ตารางกิโลเมตร) และคิดเป็นพื้นที่ร้อยละ 10.08 ของพื้นที่ทั้งประเทศ (513,115 ตารางกิโลเมตร)

-พื้นที่ทำการเกษตร จำนวน 22,164,298 ไร่ คิดเป็นร้อยละ 69

-พื้นที่ป่าไม้ จำนวน 5,943,459 ไร่ คิดเป็นร้อยละ 18

-พื้นที่แหล่งน้ำ จำนวน 1,013,066 ไร่ คิดเป็นร้อยละ 3

-พื้นที่อื่น ๆ จำนวน ไร่ 3,202,712 ไร่ คิดเป็นร้อยละ 10

(5) กลุ่มจังหวัดภาคตะวันออกเฉียงเหนือตอนล่าง 1 แบ่งการปกครองเป็น 88 อำเภอ 761 ตำบล 10,041 หมู่บ้าน 264 ชุมชน

(6) ด้านประชากร จากข้อมูลของสำนักบริหารการทะเบียนกรมการปกครอง กระทรวงมหาดไทย ปี 2564 ปรากฏว่ากลุ่มจังหวัด “นครชัยบุรินทร์” มีประชากรจำนวน 6,698,614 คน แบ่งเป็นเพศชาย 3,306,708 คน เพศหญิง 3,391,906 คน คิดเป็นร้อยละ 10.27 จากจำนวนประชากรทั้งประเทศ 65,197,783 คน ลดลงจากปี 2563 จำนวน 18,922 คน คิดเป็นร้อยละ 0.28 เมื่อเทียบกับกลุ่มจังหวัด โดยมีความหนาแน่นของประชากรในพื้นที่กลุ่มจังหวัด คิดเป็น 130 คน/ตารางกิโลเมตร และเมื่อเทียบความหนาแน่นของประชากรในพื้นที่ประเทศ คิดเป็น 13 คน/ตารางกิโลเมตร

(7) พืชเศรษฐกิจหลักที่ทำรายได้ให้กับกลุ่มจังหวัด ได้แก่ ข้าวหอมมะลิ มันสำปะหลัง อ้อยโรงงาน ยางพารา และการปลูกหม่อนเลี้ยงไหม

(8) สัตว์เศรษฐกิจที่ทำรายได้ให้กับกลุ่มจังหวัด ได้แก่ โคเนื้อ โคนม แพะเนื้อ

(9) ผลิตภัณฑ์มวลรวมกลุ่มจังหวัด (GPP) มูลค่าจำนวน 535,039 ล้านบาท
เป็นลำดับที่ 7 ของ 18 กลุ่มจังหวัด (พ.ศ. 2563)

(10) รายได้เฉลี่ยต่อหัวประชากร เฉลี่ยรายละ 93,756 บาท
เป็นลำดับที่ 13 ของ 18 กลุ่มจังหวัด (พ.ศ.2563)

(11) โครงสร้างพื้นฐานและการเข้าถึงบริการ

(1) **ทางหลวงสายต่างๆ ในกลุ่มจังหวัด** :ระบบคมนาคมขนส่งในพื้นที่กลุ่มจังหวัดมีถนนสายสำคัญหลายสาย มีทางหลวงแผ่นดินสายหลักและสายรอง ที่เชื่อมโยงระหว่างจังหวัด และภายในจังหวัด ทำให้การคมนาคมขนส่งในกลุ่มจังหวัดมีประสิทธิภาพสามารถเดินทางได้อย่างสะดวก โดยมีเส้นทางสำคัญดังนี้

- ทางหลวงแผ่นดินหมายเลข 2 หรือ ถนนมิตรภาพ

- ทางหลวงแผ่นดินหมายเลข 24,201,202,205,206,207,218,219,224,225,
226,304 และ 348 นอกจากนี้กลุ่มจังหวัดยังมีทางหลวงสายอาเซียนพาดผ่าน ได้แก่

- สาย AH 12 ผ่านสะพานมิตรภาพไทย/ลาว - หนองคาย - อุดรธานี - อ.น้ำพอง - ขอนแก่น - อ.บ้านไผ่ - อ.พล - จังหวัดนครราชสีมา - อ.สูงเนิน - อ.สีคิ้ว - อ.มวกเหล็ก - จังหวัดสระบุรี - หินกอง - รังสิต - กรุงเทพฯ รวมระยะทาง 511.5 กิโลเมตร

- สาย AH 121 ผ่านมุกดาหาร - อำนาจเจริญ - โยโสธร - อ.สุวรรณภูมิ - อ.พยัคฆภูมิพิสัย - บุรีรัมย์ - อ.นางรอง - อ.สัมปอ - บ.ช่องตะโก รวมระยะทาง 458.5 กิโลเมตร

(2) **ทางรถไฟ** :เส้นทางรถไฟที่ผ่านกลุ่มจังหวัด คือ รถไฟสายตะวันออกเฉียงเหนือ (ประกอบด้วย เส้นทาง กรุงเทพฯ - อุบลราชธานี, กรุงเทพฯ - หนองคาย, เส้นทางลำชี - อุบลราชธานี, เส้นทางนครราชสีมา - อุบลราชธานี, เส้นทางกรุงเทพฯ - ศรีสะเกษ)

จังหวัดนครราชสีมา มีเส้นทางรถไฟสายตะวันออกเฉียงเหนือผ่าน 2 สาย คือ

- เส้นทางกรุงเทพมหานคร - จังหวัดอุบลราชธานี

- เส้นทางกรุงเทพมหานคร - จังหวัดหนองคาย

รถไฟทั้งสองสายจะแยกกันที่ชุมทางจระจังหวัดนครราชสีมา นอกจากนี้ยังมีรถไฟอีกสายหนึ่งโดยแยกที่ชุมทางแก่งคอย คือ สายอำเภอแก่งคอย จังหวัดสระบุรี - อำเภอบัวใหญ่ จังหวัดนครราชสีมา โดยจังหวัดนครราชสีมา มีสถานีรถไฟ รวม 38 สถานี และ 2 ชุมทาง รวม 40 สถานี สถานีหลักในการขนส่งผู้โดยสารและสินค้าคือ สถานีนครราชสีมา และสถานีชุมทางบัวใหญ่

จังหวัดชัยภูมิ มีเส้นทางรถไฟผ่านพื้นที่ทางตอนใต้ของจังหวัดซึ่งเป็นเส้นทางระหว่าง อำเภอแก่งคอยจังหวัดสระบุรี - อำเภอบัวใหญ่ จังหวัดนครราชสีมา - อำเภอเทพสถิต - บ้านหินจมนรงค์ - จัตุรัส จังหวัดชัยภูมิซึ่งมีสถานีรถไฟรวม 6 สถานี มีขบวนรถไฟผ่านสถานีรถไฟอำเภอบ้านหินจมนรงค์ และอำเภอจัตุรัส

จังหวัดบุรีรัมย์ มีเส้นทางรถไฟผ่าน คือ เส้นทางกรุงเทพมหานคร - จังหวัดอุบลราชธานี กรุงเทพฯ - สุรินทร์

จังหวัดสุรินทร์ มีเส้นทางรถไฟสายตะวันออกเฉียงเหนือผ่านทางตอนบนของจังหวัด โดยมีเส้นทางผ่าน 1 สาย คือ เส้นทางกรุงเทพมหานคร – อุบลราชธานี

(3) ระบบขนส่งทางอากาศ

ตารางแสดงระบบขนส่งทางอากาศ

ท่าอากาศยาน	สายการบิน	เส้นทางการบิน (Route)		เวลาออก	เวลาถึง	อัตรา ค่าโดยสาร (บาท)
		เริ่มต้น	ปลายทาง			
บุรีรัมย์	Air-Asia	กรุงเทพฯ (DMK)	บุรีรัมย์ (BFV)	12.35 น.	13.35 น.	1,012 - 3,120
	Air-Asia	บุรีรัมย์ (BFV)	กรุงเทพฯ (DMK)	14.05 น.	14.50 น.	1,012 - 3,121
บุรีรัมย์	NOK AIR	กรุงเทพฯ (DMK)	บุรีรัมย์ (BFV)	08.25 น.	09.15 น.	1,020 - 3,050
	NOK AIR	บุรีรัมย์ (BFV)	กรุงเทพฯ (DMK)	09.45 น.	10.40 น.	1,020 - 3,050
บุรีรัมย์	NOK AIR	กรุงเทพฯ (DMK)	บุรีรัมย์ (BFV)	14.45 น.	15.40 น.	1,020 - 3,050
	NOK AIR	บุรีรัมย์ (BFV)	กรุงเทพฯ (DMK)	16.10 น.	17.00 น.	1,020 - 3,050

ที่มา : สำนักงานจังหวัดบุรีรัมย์ ปี พ.ศ. 2565

(4) โครงสร้างพื้นฐานที่รัฐบาลให้การสนับสนุน

- รถไฟทางคู่ สายมาบกะเบา-ชุมทางถนนจิระ 128 กิโลเมตร
- โครงการรถไฟความเร็วสูงกรุงเทพฯ-นครราชสีมา หรือรถไฟไทย-จีน ระยะทาง 253 กิโลเมตร
- โครงการทางหลวงพิเศษระหว่างเมืองหรือมอเตอร์เวย์สายบางปะอิน – นครราชสีมา



ภาพความเชื่อมโยงของรถไฟทางคู่ จากไทยสู่จีน



ภาพ เส้นทางรถไฟความเร็วสูงที่เชื่อมไปสู่ AEC

3. ยุทธศาสตร์ในการพัฒนากลุ่มจังหวัดภาคตะวันออกเฉียงเหนือตอนล่าง 1 : วิสัยทัศน์/เป้าประสงค์/ตัวชี้วัด/ประเด็นยุทธศาสตร์

3.1 ตำแหน่งทางยุทธศาสตร์ (Strategies Position)

1. แหล่งผลิตสินค้าเกษตร พืชสมุนไพร และอาหารปลอดภัย ที่ได้มาตรฐาน
2. แหล่งท่องเที่ยวที่มีความหลากหลายทั้งการท่องเที่ยวอารยธรรมขอม เขื่อนเวศน์ การกีฬาที่มีชื่อเสียง
3. แหล่งผลิตผลิตภัณฑ์ใหม่ระดับประเทศ
4. ประตูสู่อีสาน และเชื่อมโยงการค้าชายแดนกับประเทศเพื่อนบ้าน

3.2 วิสัยทัศน์/เป้าหมายการพัฒนา

“ศูนย์กลางของเกษตรอุตสาหกรรม ผลิตภัณฑ์ใหม่ ท่องเที่ยวอารยธรรมขอม การค้าชายแดน และสังคมเป็นสุข”

3.3 แนวทางการพัฒนา

1. การเพิ่มประสิทธิภาพภาคการผลิตให้เป็นมาตรฐานปลอดภัย และพัฒนาจนถึงขั้นมาตรฐานอินทรีย์ ในภาคการเกษตรทั้งพืชและสัตว์ โดยมีการนำนวัตกรรมในพื้นที่มาช่วยให้เกษตรกร โดยเฉพาะเกษตรกรรุ่นใหม่ (Smart Farmer) ให้มีการสืบทอดภูมิปัญญาดั้งเดิมให้คงอยู่ด้วยการน้อมนำปรัชญาเศรษฐกิจพอเพียงมาเป็นหลัก ในการดำเนินงาน เพื่อให้เกิดภูมิคุ้มกันต่อกระแสการเปลี่ยนแปลงของโลก
2. พัฒนาการบริหารจัดการน้ำให้เพียงพอ ทั้งน้ำเพื่อการอุปโภค บริโภค และน้ำเพื่อการเกษตรให้เพียงพอ ตลอดปี โดยการเพิ่มประสิทธิภาพการกักเก็บน้ำให้อยู่ในพื้นที่ หรือการขยายพื้นที่รับน้ำ การกระจายน้ำไปยังพื้นที่
3. ส่งเสริมการแปรรูปของสินค้าให้มากขึ้นในพื้นที่ สนับสนุนการพัฒนาอุตสาหกรรมอาหารแบบครบวงจร ในพื้นที่ โดยพัฒนาช่วงกลางทางและปลายทางให้มากขึ้น ดังจะเห็นได้จากแผนพัฒนาเศรษฐกิจและสังคมแห่งชาติ ฉบับที่ 12 ยุทธศาสตร์ภาค เมือง และพื้นที่เศรษฐกิจ ที่กำหนดให้กลุ่มจังหวัด โดยเฉพาะจังหวัดนครราชสีมา ให้เป็นศูนย์กลางอุตสาหกรรมเกษตรแปรรูปและอาหารแบบครบวงจร
4. ส่งเสริมอาชีพ และเพิ่มทักษะฝีมือแรงงานเพื่อสร้างโอกาสในการสร้างรายได้จากภาคการเกษตรและนอกภาคเกษตร โดยเชื่อมโยงสินค้าชุมชนกับการท่องเที่ยว
5. สร้างมูลค่าเพิ่มในสาขาการท่องเที่ยว โดยการพัฒนาแหล่งท่องเที่ยวให้ได้มาตรฐาน ทั้งทางด้าน โครงสร้างพื้นฐาน สิ่งอำนวยความสะดวก และบริการเกี่ยวเนื่องกับการท่องเที่ยว การใช้ประโยชน์จากระบบ Logistic ที่รัฐบาลไว้วางรากฐานไว้ให้ การสร้างความเชื่อมั่นในด้านความปลอดภัยแก่นักท่องเที่ยว รวมถึงการสร้างการตลาดให้เป็นที่รู้จักในวงกว้างและเป็นที่ยอมรับทางมายังกลุ่มจังหวัด
6. การพัฒนาสังคมให้มีคุณภาพ โดยเฉพาะผู้สูงอายุให้ได้รับการดูแล มีศักยภาพ คุณภาพชีวิตที่ดีขึ้น หรือสามารถดำเนินกิจกรรมได้ตามศักยภาพ รวมทั้งการรักษาภูมิปัญญาของผู้สูงอายุเพื่อให้สืบทอดไปยังรุ่นลูกหลาน และการเพิ่มศักยภาพของเด็ก เพื่อให้สังคมมีคุณภาพและสามารถดูแลตนเองได้ในอนาคต

3.4 พันธกิจ (Mission)

- 1) การส่งเสริมการผลิต และสร้างมูลค่าเพิ่ม สินค้าเกษตร ที่ได้มาตรฐาน
- 2) ส่งเสริมการผลิตสินค้าปศุสัตว์ ให้มีมาตรฐาน แบบครบวงจร
- 3) ส่งเสริมการเรียนรู้สู่การปฏิบัติตามหลักปรัชญาเศรษฐกิจพอเพียง
- 4) ส่งเสริมและพัฒนาแหล่งน้ำและการบริหารจัดการน้ำ ที่มีความเหมาะสมสำหรับการทำการเกษตรกรรม
- 5) ส่งเสริมการท่องเที่ยวอย่างปลอดภัยและได้มาตรฐาน พัฒนาสินค้าและบริการ ให้ได้รับความนิยม และบริหารจัดการให้มีศักยภาพ
- 6) ส่งเสริมและพัฒนาการค้าการลงทุน และค้าชายแดน
- 7) ส่งเสริมศักยภาพการผลิตและการตลาดผลิตภัณฑ์ใหม่
- 8) ส่งเสริมการพัฒนาด้านสังคมสู่ความเข้มแข็งและยั่งยืน

3.5 เป้าประสงค์/ตัวชี้วัด

- 1) ร้อยละที่เพิ่มขึ้นของผลิตภัณฑ์มวลรวมภาคการเกษตรร้อยละ 0.5 คิดเป็นมูลค่า 492.5200 ล้านบาท
- 2) ร้อยละที่เพิ่มขึ้นของรายได้จากการท่องเที่ยวร้อยละ 1.25 คิดเป็นมูลค่า 211.5750 ล้านบาท
- 3) ร้อยละที่เพิ่มขึ้นของมูลค่าการจำหน่ายผลิตภัณฑ์ใหม่ร้อยละ 1.25 คิดเป็นมูลค่า 68.2617 ล้านบาท
- 4) ร้อยละความสำเร็จของการบริหารจัดการยุทธศาสตร์การพัฒนากลุ่มจังหวัด ไม่น้อยกว่า 88

3.6 ประเด็นการพัฒนา/ประเด็นยุทธศาสตร์ มีประเด็นการพัฒนาจังหวัด 3 ด้าน คือ

- 1) การพัฒนาขีดความสามารถเกษตรอุตสาหกรรมครบวงจร
- 2) การพัฒนาอุตสาหกรรมการท่องเที่ยว และผลิตภัณฑ์ใหม่
- 3) ยกระดับการพัฒนาคุณภาพชีวิต

4. สรุปผลการดำเนินการของหน่วยงานตามข้อสังเกตของคณะกรรมการการวิสามัญพิจารณา
ศึกษาร่างพระราชบัญญัติงบประมาณรายจ่ายประจำปีงบประมาณ พ.ศ. 2566 วุฒิสภา

ข้อสังเกตของคณะกรรมการการวิสามัญฯ

-ไม่มี-

ผลการดำเนินการของหน่วยงานตามข้อสังเกตของคณะกรรมการการวิสามัญฯ

-ไม่มี-

5. จุดเน้นในการพัฒนาที่สำคัญและผลที่คาดว่าจะได้รับ

5.1 จุดเน้นในการพัฒนาที่สำคัญ ในปีงบประมาณ พ.ศ.2567 คือ

ที่	แผนการดำเนินงานในปีงบประมาณ พ.ศ. 2567	เป้าหมายโครงการ	ผลสัมฤทธิ์ที่คาดว่าจะได้รับ	หน่วยนับ
1	โครงการพัฒนาแหล่งน้ำเพื่อการเกษตร	- เพื่อเพิ่มพื้นที่รับประโยชน์เพื่อการเกษตรและอุปโภค-บริโภค โดยการขุดลอกอ่างเก็บน้ำ, ก่อสร้างอาคารบังคับน้ำ, ก่อสร้างระบบระบายน้ำ และก่อสร้างสถานีสูบน้ำในพื้นที่ที่ประสบปัญหาแล้งซ้ำซาก และน้ำท่วมซ้ำซาก	- ร้อยละที่เพิ่มขึ้นของผลิตภัณฑ์มวลรวมภาคการเกษตร	- ร้อยละ 0.5 คิดเป็นมูลค่า 492.5200 ล้านบาท
2	โครงสร้างพื้นฐาน และสิ่งอำนวยความสะดวกด้านการท่องเที่ยว	-ก่อสร้าง ซ่อมสร้าง ขยายผิวจราจร บูรณะ ปรับปรุงชั้นโครงสร้าง ผิวจราจรและไหล่ทาง พร้อมเครื่องหมายจราจรบนผิวทาง ป้ายเตือนป้ายแนะนำบริเวณชุมชน และจุดเสี่ยงอันตราย พร้อมติดตั้งป้ายแนะนำแหล่งท่องเที่ยว	- ร้อยละที่เพิ่มขึ้นของรายได้จากการท่องเที่ยว	- ร้อยละ 1.25 คิดเป็นมูลค่า 211.5750 ล้านบาท

ที่	แผนการดำเนินงานใน ปีงบประมาณ พ.ศ. 2567	เป้าหมายโครงการ	ผลสัมฤทธิ์ที่คาดว่าจะ ได้รับ	หน่วยนับ
3	โครงการพัฒนาและ ส่งเสริมอุตสาหกรรม ท่องเที่ยว ในกลุ่มจังหวัด นครชัยบุรีรินทร์	- เพื่อเผยแพร่ประชาสัมพันธ์ และจัดกิจกรรมการ ท่องเที่ยวในรูปแบบ ที่ หลากหลาย ส่งเสริม ภาพลักษณ์เมืองท่องเที่ยว คุณภาพ และสอดคล้องกับ ความต้องการของตลาด - เพื่อฟื้นฟูและกระตุ้น เศรษฐกิจภาพรวมของกลุ่ม จังหวัดนครชัยบุรีรินทร์ นำมาสู่การสร้างรายได้ ภาคบริการให้แก่ชุมชนและ ประชาชนอย่างทั่วถึง	- ร้อยละที่เพิ่มขึ้นของ รายได้จากการท่องเที่ยว	- ร้อยละ 1.25 คิดเป็น มูลค่า 211.5750 ล้านบาท
4	โครงการการพัฒนา นวัตกรรมการผลิตและ จำหน่ายผลิตภัณฑ์ใหม่ กลุ่มจังหวัดนครชัย บุรีรินทร์แบบครบวงจร	- เพื่อเพิ่มศักยภาพกลุ่ม ผู้ผลิตและผู้ประกอบการใหม่	- ร้อยละที่เพิ่มขึ้นของมูลค่า การจำหน่ายผลิตภัณฑ์ใหม่	- ร้อยละ 1.25 คิดเป็นมูลค่า 68.2617 ล้านบาท

ที่	แผนการดำเนินงานใน ปีงบประมาณ พ.ศ. 2567	เป้าหมายโครงการ	ผลสัมฤทธิ์ที่คาดว่าจะ ได้รับ	หน่วยนับ
5	โครงการยกระดับการ พัฒนาคุณภาพชีวิตคน ทุกช่วงวัยนครชัยบุรินทร์ -ค่าใช้จ่ายในการ บริหารงานกลุ่มจังหวัด แบบบูรณาการ	- เพื่อขับเคลื่อน ยุทธศาสตร์ฯ ประสาน การบูรณาการแผนพัฒนา ของกลุ่มจังหวัดให้เกิด ประสิทธิภาพสูงสุด	- ร้อยละความสำเร็จของการ บริหารจัดการยุทธศาสตร์ การพัฒนากลุ่มจังหวัด	- ไม่น้อยกว่า ร้อยละ 88

5.2 ผลที่คาดว่าจะได้รับ

ประชาชนมีรายได้เพิ่มขึ้นและกระจายอย่างเหมาะสม

ตัวชี้วัด : อัตราการขยายตัวมูลค่าผลิตภัณฑ์มวลรวมกลุ่มจังหวัดเฉลี่ยเพิ่มขึ้น ร้อยละ 3

ค่าเป้าหมาย ปี 2567 จำนวน 9,876.3600 ล้านบาท

6. สรุปงบประมาณรายจ่ายประจำปีงบประมาณ พ.ศ. 2567 ของกลุ่มจังหวัดภาคตะวันออกเฉียงเหนือตอนล่าง 1 (ภาพรวม)

รายละเอียดงบประมาณจำแนกตามงบรายจ่าย	งบประมาณ	
รวมงบประมาณทั้งสิ้น	303,637,200	บาท
โครงการ : โครงการพัฒนาแหล่งน้ำเพื่อการเกษตร	124,000,000	บาท
กิจกรรมหลัก พัฒนาและบริหารจัดการน้ำเพื่อการเกษตรอย่างยั่งยืน ในเขตนครชัยบุรีรินทร์	124,000,000	บาท
1. งบลงทุน	124,000,000	
1.1 ค่าที่ดินและสิ่งก่อสร้าง	124,000,000	บาท
(1) ปรับปรุงอาคารป้องกันตลิ่งคลองอีสานเขียว ตำบลวังหิน อำเภอโนนแดง จังหวัดนครราชสีมา ความยาว 200 เมตร จังหวัดนครราชสีมา	5,000,000	บาท
(2) ปรับปรุงอาคารระบายน้ำคลองซี้เกล้า พร้อมอาคารประกอบ ตำบลหนองมะนาว อำเภอคง จังหวัดนครราชสีมา ความยาว 600.00 เมตร จังหวัดนครราชสีมา	10,000,000	บาท
(3) ก่อสร้างฝายอีสานเขียว บ้านโปร่งมีชัย ตำบลโคกเจริญรัมย์ อำเภอบำเหน็จณรงค์ จังหวัดชัยภูมิ ขนาดกว้าง 25.00 เมตร ความยาว 40.00 เมตร สูง 2.50 เมตร	7,000,000	บาท
(4) เพิ่มประสิทธิภาพระบบส่งน้ำสถานีสูบน้ำบ้านหนองแดง (อันเนื่องมาจากพระราชดำริ) ตำบลช่องสามหมอ อำเภอคอนสวรรค์ จังหวัดชัยภูมิ ความยาว 1.000 กิโลเมตร	8,000,000	บาท
(5) ก่อสร้างอาคารบังคับน้ำพร้อมชุดลอกลำห้วยกุดหูลิง บ้านกุดหูลิง ตำบลตลาดแร่ อำเภอบ้านเขว้า จังหวัดชัยภูมิ ขนาด 2.00 x 2.00 เมตร จำนวน 2 ช่อง	7,000,000	บาท
(6) ก่อสร้างอาคารบังคับน้ำพร้อมชุดลอกลำห้วยยางโดน บ้านหนองไฮเหนือ ตำบลหนองบัวแดง อำเภอหนองบัวแดง จังหวัดชัยภูมิ ขนาด 2.00 x 2.00 เมตร จำนวน 3 ช่อง	6,500,000	บาท
(7) ก่อสร้างระบบส่งน้ำสถานีสูบน้ำด้วยไฟฟ้า บ้านคอนสวรรค์ ตำบลคอนสวรรค์ อำเภอคอนสวรรค์ จังหวัดชัยภูมิ ความยาว 0.900 กิโลเมตร	7,000,000	บาท

รายละเอียดงบประมาณจำแนกตามงบรายจ่าย	งบประมาณ	
(8) ก่อสร้างอาคารบังคับน้ำลำห้วยท่าลี่ บ้านไร่ หมู่ที่ 7 ตำบลบ้านยาง อำเภอเกษตรสมบูรณ์ จังหวัดชัยภูมิ ขนาด 2.20 x 2.00 เมตร จำนวน 2 ช่อ	4,500,000	บาท
(9) ก่อสร้างระบบส่งน้ำอ่างเก็บน้ำบ้านโนนเหมา (อันเนื่องมาจากพระราชดำริ) ตำบลนางแดด อำเภอหนองบัวแดง จังหวัดชัยภูมิ ความยาว 1.600 กิโลเมตร	4,000,000	บาท
(10) แก้มลิงบ้านหนองแสงพร้อมอาคารประกอบ จำนวน 1 แห่ง ตำบลบัวลาย อำเภอบัวลาย จังหวัดนครราชสีมา ปริมาตรดินขุดไม่น้อยกว่า 171,700 ลูกบาศก์เมตร	15,000,000	บาท
(11) ระบบระบายน้ำลำห้วยใหญ่พร้อมอาคารประกอบ ตำบลขุนทอง อำเภอบัวใหญ่ จังหวัดนครราชสีมา ความยาว 2,500.00 เมตร	10,000,000	บาท
(12) ก่อสร้างสถานีสูบน้ำด้วยไฟฟ้าพร้อมระบบส่งน้ำบ้านสระทลา ตำบลท่าตูม อำเภوتاตูม จังหวัดสุรินทร์ ความยาว 2.275 กิโลเมตร	25,000,000	บาท
(13) ขุดลอกแก้มลิงหนองอาแดงบ้านพระแก้ว พร้อมอาคารประกอบ ตำบลพระแก้ว อำเภอสังขะ จังหวัดสุรินทร์ ปริมาตรดินขุดไม่น้อยกว่า 150,000 ลูกบาศก์เมตร	15,000,000	บาท
โครงการ : โครงการพัฒนาโครงสร้างพื้นฐาน และสิ่งอำนวยความสะดวกด้านการท่องเที่ยว	164,000,000	บาท
กิจกรรมหลัก พัฒนาโครงสร้างพื้นฐาน และสิ่งอำนวยความสะดวกด้านการท่องเที่ยว	164,000,000	บาท
1. งบลงทุน	164,000,000	บาท
1.1 ค่าที่ดินและสิ่งก่อสร้าง	164,000,000	บาท
(1) ก่อสร้างถนนลาดยางแอสฟัลติกคอนกรีต สาย บร.4013 แยกทางหลวงหมายเลข 2117 – บ้านละหานทราย (เข้าอุทยานประวัติศาสตร์พนมรุ้ง) ตำบลยายแยมพัฒนา อำเภอเฉลิมพระเกียรติ จังหวัดบุรีรัมย์ ผิวจราจรกว้าง 6.00 - 15.00 เมตร ไหล่ทางกว้างข้างละ 1.00 - 1.50 เมตร ความหนา 0.05 เมตร ระยะทาง 1.200 กิโลเมตร	23,000,000	บาท

รายละเอียดงบประมาณจำแนกตามงบรายจ่าย	งบประมาณ	
(2) ก่อสร้างถนนลาดยางแอสฟัลติกคอนกรีตสาย สร.2002 แยกทางหลวงหมายเลข 24 ตำบลบ้านไทร อำเภอปราสาท จังหวัดสุรินทร์ ผิวจราจรกว้าง 7.00 เมตร ไหล่ทางกว้างข้างละ 0.00 - 2.50 เมตร ความหนา 0.05 เมตร ระยะทาง 2.000 กิโลเมตร	20,000,000	บาท
(3) ก่อสร้างถนนลาดยางแอสฟัลติกคอนกรีต สาย บร. 3001 แยกทางหลวงหมายเลข 224 – บ้านถนนหัก (เข้าวัดเขาอังคาร) ตำบลสะเดา อำเภอนางรอง จังหวัดบุรีรัมย์ ผิวจราจรกว้าง 6.00 - 15.00 เมตร ไหล่ทางกว้างข้างละ 0.00 - 1.50 เมตร ความหนา 0.05 เมตร ระยะทาง 1.100 กิโลเมตร	22,000,000	บาท
(4) ซ่อมสร้างผิวทางแอสฟัลติกคอนกรีตแยกทางหลวงหมายเลข 304 – บ้านคลองสะท้อน ตำบลวังหมี่ อำเภอวังน้ำเขียว จังหวัดนครราชสีมา ผิวจราจรกว้าง 6.00 เมตร ไหล่ทางกว้างข้างละ 0.00 - 1.50 เมตร ความหนา 0.05 เมตร ระยะทาง 4.000 กิโลเมตร	30,000,000	บาท
(5) ปรับปรุงผิวทางแอสฟัลติกคอนกรีต สายเข้าเขื่อนจุฬาภรณ์ ตำบลทุ่งลุยลาย อำเภอคอนสาร จังหวัดชัยภูมิ ผิวจราจรกว้าง 6.00 เมตร ไหล่ทางกว้างข้างละ 0.00 - 1.00 เมตร ความหนา 0.05 เมตร ระยะทาง 6.650 กิโลเมตร	30,000,000	บาท
(6) ซ่อมสร้างผิวทางแอสฟัลติกคอนกรีตแยกทางหลวงหมายเลข 206 - บ้านสัมฤทธิ์ ตำบลสัมฤทธิ์ อำเภอพิมาย จังหวัดนครราชสีมา ผิวจราจรกว้าง 6.00 เมตร ไหล่ทางกว้างข้างละ 0.00 - 0.00 เมตร ความหนา 0.05 เมตร ระยะทาง 4.000 กิโลเมตร	30,000,000	บาท
(7) ปรับปรุงซ่อมสร้างผิวทางแอสฟัลติกคอนกรีต ชย. 4015 แยกทางหลวงหมายเลข 2159 - บ้านห้วยกุ่ม ตำบลหนองโพนงาน อำเภอเกษตรสมบูรณ์ จังหวัดชัยภูมิ ผิวจราจรกว้าง 6.00 เมตร ไหล่ทางกว้างข้างละ 1.00 เมตร ความหนา 0.05 เมตร ระยะทาง 2.000 กิโลเมตร	9,000,000	บาท
โครงการ : โครงการพัฒนาและส่งเสริมอุตสาหกรรมการท่องเที่ยวในกลุ่มจังหวัดนครชัยบุรินทร์	1,237,200	บาท
กิจกรรมหลัก พัฒนาสินค้า บริการ และศักยภาพบุคลากรด้านการท่องเที่ยว	1,237,200	บาท
1. งบดำเนินงาน		
1. ค่าตอบแทน	288,000	บาท
(1.1) ค่าตอบแทนวิทยากรสัมมนาและฝึกอบรม	288,000	บาท

รายละเอียดงบประมาณจำแนกตามงบรายจ่าย	งบประมาณ	
2. ค่าใช้สอย	482,600	บาท
(2.1) ค่าใช้จ่ายในการสัมมนาและฝึกอบรม	242,600	บาท
(2.2) ค่าเช่าที่พักระหว่างเดินทางในประเทศ	240,000	บาท
3. ค่าวัสดุ	466,600	บาท
(3.1) ค่าวัสดุสำนักงาน	5,000	บาท
(3.2) ค่าวัสดุสนามและการฝึก	461,600	บาท
โครงการ : โครงการการพัฒนานวัตกรรมการผลิตและจำหน่ายผลิตภัณฑ์ ใหม่กลุ่มจังหวัดนครชัยบุรินทร์แบบครบวงจร	9,400,000	บาท
กิจกรรมหลัก การส่งเสริมประสิทธิภาพการผลิตใหม่	4,500,000	บาท
1. งบดำเนินงาน	4,500,000	บาท
1. ค่าตอบแทน	374,400	บาท
(1) ค่าตอบแทนวิทยากรสัมมนาและฝึกอบรม	374,400	บาท
2 ค่าใช้สอย	1,339,300	บาท
(2.1) ค่าใช้จ่ายในการสัมมนาและฝึกอบรม	858,000	บาท
(2.2) ค่าพาหนะเดินทางในประเทศ	280,800	บาท
(2.3) ค่าเบี้ยเลี้ยงเดินทางในประเทศ	90,000	บาท
(2.4) ค่าใช้จ่ายในการจัดทำป้ายไวนิลประกอบการฝึกอบรม กิจกรรมการ ส่งเสริมประสิทธิภาพการผลิตใหม่	19,500	บาท
(2.5) ค่าใช้จ่ายในการจัดทำเอกสารประกอบการฝึกอบรม กิจกรรมการ ส่งเสริมประสิทธิภาพการผลิตใหม่	91,000	บาท
3 ค่าวัสดุ	2,786,300	บาท
(3.1) วัสดุสำนักงาน	15,100	บาท
(3.2) วัสดุสนามและการฝึก	2,771,200	บาท

รายละเอียดงบประมาณจำแนกตามงบรายจ่าย	งบประมาณ	
กิจกรรมหลัก การพัฒนาศักยภาพการผลิตผลิตภัณฑ์ใหม่	4,900,000	บาท
1. งบดำเนินงาน	4,900,000	บาท
1. ค่าตอบแทน	307,200	บาท
(1) ค่าตอบแทนวิทยากรสัมมนาและฝึกอบรม	307,200	บาท
2 ค่าใช้สอย	1,395,520	บาท
(2.1) ค่าใช้จ่ายในการสัมมนาและฝึกอบรม	633,600	บาท
(2.2) ค่าพาหนะเดินทางในประเทศ	624,000	บาท
(2.3) ค่าเบี้ยเลี้ยงเดินทางในประเทศ	49,920	บาท
(2.4) ค่าใช้จ่ายในการจัดทำป้ายไวนิล กิจกรรมการพัฒนาศักยภาพการผลิตผลิตภัณฑ์ใหม่	20,000	บาท
(2.5) ค่าใช้จ่ายในการจัดทำเอกสารประกอบการฝึกอบรม กิจกรรมการพัฒนาศักยภาพการผลิตผลิตภัณฑ์ใหม่	68,000	บาท
3 ค่าวัสดุ	3,197,280	บาท
(3.1) วัสดุสำนักงาน	46,080	บาท
(3.2) วัสดุสนามและการฝึก	3,151,200	บาท

7. สรุปผลสัมฤทธิ์ของการดำเนินงานที่สำคัญในปีงบประมาณ พ.ศ. 2565 – 2566 พร้อมปัญหาอุปสรรคในการดำเนินงาน และแนวทางการแก้ไข

7.1 สรุปผลสัมฤทธิ์ของการดำเนินงานที่สำคัญของกลุ่มจังหวัดภาคตะวันออกเฉียงเหนือตอนล่าง 1 ปีงบประมาณ พ.ศ.2565 จำนวนทั้งสิ้น 3 โครงการ 15 กิจกรรม งบประมาณรวม 352,899,100 บาท (รวมงบบริหาร 5,000,000 บาท) ประกอบด้วย

โครงการที่	โครงการ	งบประมาณ (บาท)	กิจกรรม	ผลสัมฤทธิ์ และผลการดำเนินงาน
1	โครงการพัฒนานวัตกรรมเกษตรและอาหารปลอดภัยกลุ่มนครชัยบุรีรินทร์	106,830,800	<ul style="list-style-type: none"> - กิจกรรมหลักที่ 1 การพัฒนาและบริหารจัดการน้ำเพื่อการเกษตรอย่างยั่งยืนในเขตนครชัยบุรีรินทร์ - กิจกรรมหลักที่ 2 การส่งเสริมและพัฒนาเกษตรกรสู่การทำเกษตรกรรมยั่งยืน - กิจกรรมหลักที่ 3 การเรียนรู้สู่การปฏิบัติเกษตรอินทรีย์วิถีนครชัยบุรีรินทร์ตลอดห่วงโซ่คุณค่า 	<ul style="list-style-type: none"> - กิจกรรมหลักที่ 1 ได้รับการพัฒนาแหล่งน้ำ จำนวน 8 แห่ง พื้นที่รับประโยชน์ จำนวน 3,875 ไร่ - กิจกรรมหลักที่ 2 เกษตรกรได้รับความรู้ รวม 990 ราย และมีแปลงเรียนรู้ด้านเกษตรกรรมยั่งยืน รวม 440 แปลง โดยเกษตรกรเข้าร่วมโครงการนำความรู้ไปใช้ปฏิบัติ ไม่น้อยกว่าร้อยละ 80 - กิจกรรมหลักที่ 3 ถ่ายทอดองค์ความรู้เกษตรอินทรีย์ด้วยหลักเกษตรทฤษฎีใหม่ เกษตรผสมผสานให้กับเกษตรกร 600 ราย ให้ความรู้เสริมสร้างกระบวนการกลุ่ม เพื่อทำความเข้าใจร่วมกับชุมชนเรื่องประโยชน์ของการขึ้นทะเบียน GI ถ่ายทอดองค์ความรู้นวัตกรรมการแปรรูปสินค้าเกษตร

โครงการ ที่	โครงการ	งบประมาณ (บาท)	กิจกรรม	ผลสัมฤทธิ์ และผลการดำเนินงาน
			<p>- กิจกรรมหลักที่ 4 การยกระดับมาตรฐานฟาร์มและการจัดการฟาร์มตามมาตรฐานฟาร์ม GFM</p> <p>- กิจกรรมหลักที่ 5 การยกระดับการผลิตโคเนื้อคุณภาพ และโควางกีว นครชัยบุรีรัมย์เพื่อสนับสนุนการส่งออกที่มีมาตรฐาน</p> <p>- กิจกรรมหลักที่ 6 พัฒนาศักยภาพการแปรรูปผลิตภัณฑ์ปศุสัตว์ และบรรจุภัณฑ์ที่ได้มาตรฐาน</p>	<p>- กิจกรรมหลักที่ 4 เกษตรกรได้รับการถ่ายทอดยกระดับมาตรฐานฟาร์ม และการจัดการฟาร์มตามมาตรฐานฟาร์ม GFM จำนวน 120 ราย ฟาร์มของเกษตรกรผู้เลี้ยงแพะได้รับการรับรองมาตรฐานฟาร์ม GFM จำนวน 120 ฟาร์ม</p> <p>- กิจกรรมหลักที่ 5 ถ่ายทอดความรู้แก่เกษตรกรเพื่อยกระดับการผลิตโคเนื้อคุณภาพ และโควางกีว นครชัยบุรีรัมย์เพื่อสนับสนุนการส่งออกที่มีมาตรฐาน จำนวนทั้งสิ้น 2,360 ราย ฟาร์มของเกษตรกรผู้เลี้ยงโคเนื้อได้รับการรับรองมาตรฐานฟาร์ม GFM จำนวนทั้งสิ้น 200 ฟาร์ม</p> <p>- กิจกรรมหลักที่ 6 เกษตรกรที่ได้รับการพัฒนาทักษะ ให้การตัดแต่งและแปรรูปผลิตภัณฑ์ปศุสัตว์ จำนวน 124 ราย</p>
2	2. โครงการยกระดับขีดความสามารถการท่องเที่ยว และผลิตภัณฑ์ไหมนครชัยบุรีรัมย์	231,231,500	<p>- กิจกรรมหลักที่ 1 การพัฒนาโครงสร้างพื้นฐานและสิ่งอำนวยความสะดวกด้านการท่องเที่ยว</p> <p>- กิจกรรมหลักที่ 2 การพัฒนาศักยภาพบุคลากรด้านการท่องเที่ยว</p>	<p>- กิจกรรมหลักที่ 1 ถนนได้รับการพัฒนาปรับปรุง จำนวน 9 สายทาง 26.225 กิโลเมตร</p> <p>- กิจกรรมหลักที่ 2 มี 2 กิจกรรมย่อย</p> <p>1) พัฒนาเพิ่มศักยภาพอาสาสมัครช่วยเหลือนักท่องเที่ยว รวมทั้งสิ้น</p>

โครงการ ที่	โครงการ	งบประมาณ (บาท)	กิจกรรม	ผลสัมฤทธิ์ และผลการดำเนินงาน
			<p>- กิจกรรมหลักที่ 3 การพัฒนาการตลาดและประชาสัมพันธ์การท่องเที่ยว นครชัยบุรินทร์</p> <p>- กิจกรรมหลักที่ 4 การเพิ่มประสิทธิภาพการบริหารจัดการแปลงหม่อนให้มีคุณภาพ</p>	<p>1,200 คน</p> <p>2) เยาวชน/ศิลปิน/ครูผู้สอนศิลปะ จำนวนรวมทั้งสิ้น 112 คน ได้รับการส่งเสริมและพัฒนาองค์ความรู้ ในทุกมิติ เกิดงานศิลปะในพื้นที่ท่องเที่ยวทางวัฒนธรรม เป็นศูนย์การเรียนรู้สำหรับเด็ก เยาวชน และประชาชนทั่วไปอีกแห่งหนึ่ง ส่งเสริมให้ชุมชนมีส่วนร่วมในการสร้างคุณค่าทางสังคมและเศรษฐกิจ</p> <p>- กิจกรรมหลักที่ 3 เยาวชนสามารถผลิตภาพยนตร์สั้น และมีการจัดเทศกาลภาพยนตร์ โดยจัดฝึกอบรมการผลิตหนังสั้น ส่งเสริมการท่องเที่ยว ให้กับเยาวชน จำนวน 200 คน เกิดภาพยนตร์สั้น จำนวน 20 เรื่อง</p> <p>- กิจกรรมหลักที่ 4 มี 2 กิจกรรมย่อย</p> <p>1) เกษตรกรได้พัฒนาศักยภาพการบริหารจัดการแปลงหม่อน เกิดผลสัมฤทธิ์โดยเกษตรกรสามารถผลิตใบหม่อนสำหรับเลี้ยงไหมได้ตลอดปี 2,500 กิโลกรัม/ไร่/ปี</p> <p>2) เกษตรกรได้รับความรู้เกี่ยวกับการผลิตไหม เกิดผลสัมฤทธิ์ เกษตรกรสามารถผลิตไหมพันธุ์ไทยพื้นบ้านคุณภาพดีใช้เองได้ในชุมชน 3 รุ่น/ปี</p>

โครงการ ที่	โครงการ	งบประมาณ (บาท)	กิจกรรม	ผลสัมฤทธิ์ และผลการดำเนินงาน
			- กิจกรรมหลักที่ 5 นวัตกรรมการผลิตผ้าไหม ครบวงจร	- กิจกรรมหลักที่ 5 มี 2 กิจกรรม ย่อย 1) ได้จัดทำนวัตกรรมผลิตผ้าไหม ครบวงจรให้กับกลุ่มผู้ผลิตและทอผ้า ไหม 13 กลุ่ม โดยนวัตกรรมการ ผลิตผ้าไหม 6 นวัตกรรม ได้แก่ เครื่องสาวไหม เครื่องตีเกลียวเส้น ไหม เครื่องเตรียมเส้นไหมเพื่อ มัดห่ม เครื่องคั่นทูกเส้นไหม เครื่องช่วยสำหรับการพอกย้อมเส้น ไหม และเครื่องช่วยสำหรับการขึ้น ม้วนเส้นไหม ได้เส้นไหมที่มี มาตรฐานตามเกณฑ์คุณภาพ สามารถลดความเมื่อยล้าของ ผู้ปฏิบัติงานได้ 2) พัฒนาโรงเรือนเลี้ยงไหม อัจฉริยะ ออกแบบโรงเรือนอัจฉริยะ ตามมาตรฐานของกรมหม่อนไหม 4x6 เมตร ให้เหมาะสมกับพื้นที่ สร้างเป็นโรงเรือนต้นแบบ ให้กับ กลุ่มวิสาหกิจไหมบ้าน (จังหวัดนคร ราชสีมา ชัยภูมิ สุรินทร์) จำนวน 8 กลุ่ม และไหมอุตสาหกรรม จำนวน 2 แห่ง (จังหวัดบุรีรัมย์)
3	3. โครงการยกระดับ การพัฒนาคุณภาพ ชีวิตคนทุกช่วงวัยนคร ชัยบุรีรินทร์	14,836,800	- กิจกรรมหลักที่ 1 พลัง อาสาสมัครสร้างสุข สังคม เข้มแข็ง	- กิจกรรมหลักที่ 1 ตัวแทนเยาวชน สภาเด็ก ประชาชน ผู้นำชุมชนใน พื้นที่ ได้รับความรู้และทักษะ เกี่ยวกับการให้คำปรึกษาเบื้องต้น เพื่อนำไปใช้ในชีวิตประจำวัน จำนวน 392 คน มีความรู้ ความสามารถให้คำปรึกษา แนะนำ ตามหลักการสังคมสงเคราะห์และ จิตวิทยาพื้นฐานเบื้องต้นได้

โครงการ ที่	โครงการ	งบประมาณ (บาท)	กิจกรรม	ผลสัมฤทธิ์ และผลการดำเนินงาน
			<p>- กิจกรรมหลักที่ 2 ชุมชนต้นแบบการดูแลสุขภาพแบบพึ่งพาตนเองตามหลักแพทย์แผนไทย</p> <p>- กิจกรรมหลักที่ 3 การสร้างรายได้ให้กับผู้สูงอายุในชุมชนอย่างยั่งยืน</p> <p>- ค่าใช้จ่ายในการบริหารงานกลุ่มจังหวัดแบบบูรณาการ</p>	<p>- กิจกรรมหลักที่ 2 ถ่ายทอดความรู้ผู้นำชุมชน เกี่ยวกับการดูแลสุขภาพตามหลักแพทย์แผนไทย และสร้างชุมชนต้นแบบ ให้กับแกนนำของแต่ละตำบล จากทั้ง 4 จังหวัด รวมจำนวน 8 ตำบล ตำบลละ 60 คน รวมผู้เข้าร่วมโครงการ จำนวน 480 คน ประชาชนที่ผ่านการอบรมหลักสูตรการดูแลสุขภาพแบบพึ่งพาตนเองตามหลักแพทย์แผนไทย จำนวน 400 คน ครบตามเป้าหมายของโครงการ</p> <p>- กิจกรรมหลักที่ 3 ให้ความรู้ผู้สูงอายุ กลุ่มสตรี ผู้ด้อยโอกาส ในการสร้างรายได้ จำนวน 413 คน ได้นำความรู้ไปพัฒนาในอาชีพ ทำการตลาด เพิ่มช่องทางการขาย และเพิ่มรายได้ให้ตนเอง</p> <p>- ค่าใช้จ่ายในการบริหารงานกลุ่มจังหวัดแบบบูรณาการ ดำเนินการเกี่ยวกับการติดตามบริหารงบประมาณของโครงการตามแผนปฏิบัติการประจำปีของกลุ่มจังหวัดฯ ประจำปีงบประมาณ พ.ศ. 2565 มีการทบทวนแผนพัฒนากลุ่มจังหวัด และจัดทำแผนปฏิบัติการประจำปี</p>
	รวมทั้งสิ้น	352,899,100		

7.2 สรุปผลสัมฤทธิ์ของการดำเนินงานที่สำคัญของกลุ่มจังหวัดภาคตะวันออกเฉียงเหนือตอนล่าง 1 ปีงบประมาณ พ.ศ.2566 จำนวนทั้งสิ้น 5 โครงการ 5 กิจกรรม งบประมาณรวม 314,507,200 บาท (รวมงบบริหาร 5,000,000 บาท) ประกอบด้วย

โครงการ ที่	โครงการ	งบประมาณ (บาท)	กิจกรรม	ผลสัมฤทธิ์ และผลการดำเนินงาน
1	โครงการการพัฒนาแหล่งน้ำเพื่อการเกษตร	147,500,000	- กิจกรรมหลักที่ 1 การพัฒนาและบริหารจัดการน้ำเพื่อการเกษตรอย่างยั่งยืนในเขตนครชัยบุรีรินทร์	- กิจกรรมหลักที่ 1 ได้รับการพัฒนาแหล่งน้ำ จำนวน 14 แห่ง ปริมาตรดินขุดไม่น้อยกว่า 1,727,420 ลบ.ม. พื้นที่รับประโยชน์ จำนวน 9,726 ไร่ ครีวเรือนรับประโยชน์ 2,035 ครีวเรือน
2	โครงการพัฒนานวัตกรรมเกษตรและอาหารปลอดภัย นครชัยบุรีรินทร์	9,090,500	- กิจกรรมหลักที่ 1 การยกระดับศูนย์จัดการดินปุ๋ยชุมชนธุรกิจชุมชนด้วยการเกษตรแม่นยำ	เกษตรกรที่ได้รับการถ่ายทอดเทคโนโลยีและนวัตกรรมด้านดินและปุ๋ย จำนวน 400 ราย มีศูนย์จัดการดินปุ๋ยชุมชนสู่ธุรกิจชุมชนด้วยเกษตรแม่นยำ 20 ศูนย์ และมีเครื่องผสมปุ๋ยตามค่าวิเคราะห์ 20 เครื่อง ประจำแต่ละศูนย์
3	โครงการยกระดับมาตรฐานการผลิตปศุสัตว์นครชัยบุรีรินทร์ครบวงจร	2,762,700	- กิจกรรมหลัก 1 ยกระดับมาตรฐานการผลิตแพะ – แกะ - กิจกรรมหลัก 2 สร้างผู้ประกอบการแปรรูปสินค้าปศุสัตว์ (และใช้เงินเหลือจ่ายดำเนินการอีก 300,775 บาท)	- กิจกรรมหลักที่ 1 เกษตรกรได้รับการถ่ายทอดความรู้ 120 ราย เกิดฟาร์มมาตรฐาน 120 ฟาร์ม - กิจกรรมหลัก 2 เกษตรกรที่ได้รับการได้รับการพัฒนาทักษะการแปรรูปผลิตภัณฑ์ปศุสัตว์ รวม 200 ราย
4	โครงการพัฒนาโครงสร้างพื้นฐานและสิ่งอำนวยความสะดวกด้านการท่องเที่ยว	150,154,000	- กิจกรรมหลักที่ 1 การพัฒนาโครงสร้างพื้นฐานและสิ่งอำนวยความสะดวกด้านการท่องเที่ยว	- กิจกรรมหลักที่ 1 ถนนได้รับการพัฒนาปรับปรุงจำนวน 12 สายทาง 22.830 กิโลเมตร

โครงการ ที่	โครงการ	งบประมาณ (บาท)	กิจกรรม	ผลสัมฤทธิ์ และผลการดำเนินงาน
5	อยู่ภายใต้โครงการ ยกระดับการพัฒนา คุณภาพชีวิตคนทุก ช่วงวัยนครชัยบุรินทร์	5,000,000	ค่าใช้จ่ายในการบริหารงาน กลุ่มจังหวัดแบบบูรณาการ ดำเนินการเกี่ยวกับการ ติดตาม บริหารงบประมาณ ของโครงการตามแผนปฏิบัติ ราชการประจำปีของกลุ่ม จังหวัดฯ ประจำปี งบประมาณ พ.ศ. 2566	ค่าใช้จ่ายในการบริหารงานกลุ่ม จังหวัดแบบบูรณาการ ดำเนินการ เกี่ยวกับการติดตาม บริหาร งบประมาณของโครงการตาม แผนปฏิบัติราชการประจำปีของ กลุ่มจังหวัดฯ ประจำปีงบประมาณ พ.ศ. 2566 มีการทบทวน แผนพัฒนากลุ่มจังหวัด และจัดทำ แผนปฏิบัติราชการประจำปี
	รวมทั้งสิ้น	314,507,200		

ปัญหา อุปสรรค ในการดำเนินงาน และแนวทางการแก้ไขปีงบประมาณ พ.ศ. 2565

1) ช่วงต้นปีงบประมาณ พ.ศ. 2565 มีการปรับเปลี่ยนวิธีการจัดซื้อจัดจ้าง ตามแนวทางการปฏิบัติตามกฎกระทรวงกำหนดพัสดุและวิธีการจัดซื้อจัดจ้างพัสดุที่รัฐ ต้องการส่งเสริมหรือสนับสนุน (ฉบับที่ 2) พ.ศ. 2563 จากหนังสือคณะกรรมการวินิจฉัยปัญหาการจัดซื้อจัดจ้างและการบริหารพัสดุภาครัฐ กรมบัญชีกลาง ด่วนที่สุด ที่ กค (กวจ) 0405.2/ ว 845 ลงวันที่ 31 สิงหาคม 2564 จึงต้องศึกษาแนวทางและวิธีปฏิบัติ ซึ่งใช้เวลาทำความเข้าใจและต้องสืบหาร้านค้าที่ขึ้นทะเบียนผู้ประกอบการ SMEs และต่อมามาคณะกรรมการวินิจฉัยปัญหาการจัดซื้อจัดจ้างและการบริหารพัสดุภาครัฐ กรมบัญชีกลาง มีการยกเลิก ว 845 มาใช้ ว 78 ลงวันที่ 31 มกราคม 2565 เพื่อลดความผิดพลาดในการใช้ดุลยพินิจดำเนินการ ทำให้หน่วยงานที่รับผิดชอบที่อยู่ระหว่างการใช้วิธีตาม ว 845 ต้องปรับมาใช้วิธีการตาม ว 78 แต่มีความเข้าใจวิธีปฏิบัติได้ดีขึ้น

2) การแพร่ระบาดของเชื้อไวรัสโคโรนา 2019 ระลอกใหม่ และการกลายพันธุ์ของเชื้อไวรัส ทำให้มีการแพร่ระบาดมากขึ้น ส่งผลกระทบต่อการทำงานโดยเฉพาะ กิจกรรมที่เป็นงานฝึกอบรม ทั้งเจ้าหน้าที่ผู้ปฏิบัติ และผู้เข้าฝึกอบรม มีการติดเชื้อ ทำให้ต้องชะลอการจัดกิจกรรม และเลื่อนกำหนดการไปดำเนินการในช่วงที่คลี่คลายส่วนใหญ่เลื่อนดำเนินการไปช่วงปลายไตรมาสที่ 3 ซึ่งมาตรการของประเทศเริ่มผ่อนคลายในเดือนมิถุนายน 2565

3) งบประมาณสิ่งก่อสร้าง โดยเฉพาะที่เป็นงานพัฒนาแหล่งน้ำ บางกิจกรรมพบอุปสรรคระหว่างดำเนินการ เช่น ปริมาณน้ำในพื้นที่มีปริมาณมากเนื่องจากฤดูฝน การรอให้เกษตรกรทำการเพาะปลูกก่อน และทำการระบายน้ำออกจากพื้นที่ จึงจะเข้าดำเนินการได้ การปรับแบบบูรณาการ เนื่องจากสภาพของบริเวณพื้นที่ ได้แก่ การขุดเจอชั้นหิน ปริมาณน้ำมากจนไม่สามารถเข้าดำเนินการได้และทำการระบายไม่ได้ ต้องโอนเปลี่ยนแปลง

ปีงบประมาณ พ.ศ. 2566

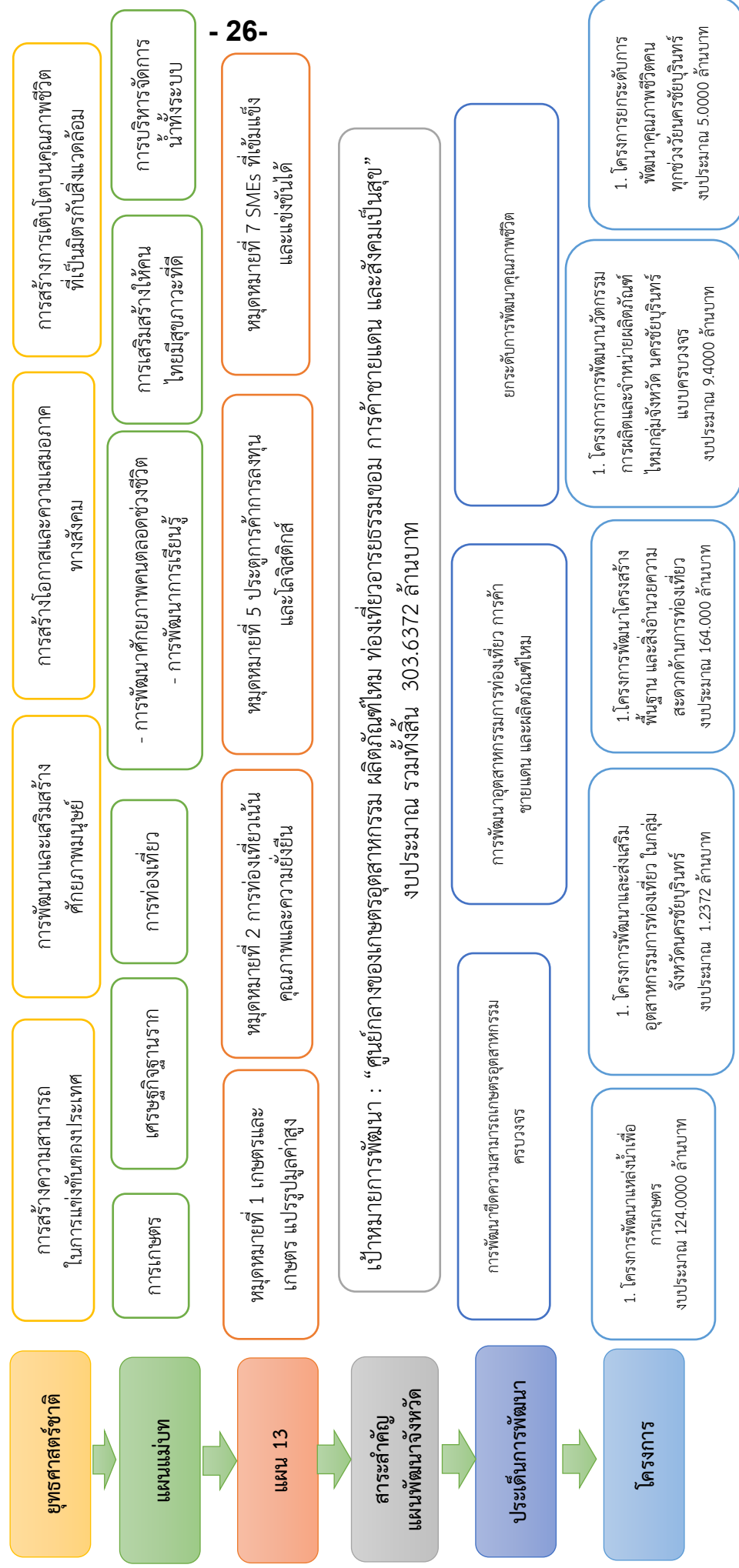
1. ด้านการขออนุญาตใช้พื้นที่ เนื่องจากพื้นที่ก่อสร้างของจังหวัดชัยภูมิ ส่วนใหญ่เป็นแม่น้ำที่อยู่ในที่ดินที่ไม่มีกรรมสิทธิ์ ถูกตีความตามบันทึกสำนักงานคณะกรรมการกฤษฎีกา เรื่องการขออนุญาตแผ้วถางตามพระราชบัญญัติป่าไม้ พุทธศักราช 2484 คำว่า ป่า หมายถึง ที่ดินที่ยังมิได้มีบุคคลได้กรรมสิทธิ์หรือสิทธิครอบครอง ซึ่งรวมไปถึงที่ดินรกร้าง ที่ชายตลิ่ง ภูเขา ห้วย หนอง คลอง บึง บาง ลำน้ำ ทะเลสาบ เกาะ และพื้นที่ชายทะเลที่เป็นของรัฐด้วย ดังนั้นจึงต้องขออนุญาตใช้พื้นที่ป่า จำนวน 7 รายการ จากทั้งหมด 8 รายการ ประกอบกับมีผู้ขออนุญาตใช้พื้นที่เป็นจำนวนมาก ถึงพันกว่าโครงการ แต่อัตรากำลังที่ดำเนินการตรวจสอบมีจำนวนน้อยทำให้เกิดความล่าช้า

2. ครุภัณฑ์ทางการเกษตร เครื่องผสมปุ๋ยตามการวิเคราะห์ค่าดิน เป็นครุภัณฑ์ที่มีคุณลักษณะเฉพาะ ทำให้มีผู้รับจ้างน้อยราย โดยทั้งประเทศมีเพียง 2 บริษัท บางจังหวัดที่ประกาศจัดซื้อจัดจ้าง มีผู้มายื่นข้อเสนอเพียงรายเดียว ทำให้ต้องประกาศจัดซื้อจัดจ้างใหม่ เกิดความล่าช้า

8. ระบุแผนงาน/โครงการในปีงบประมาณ พ.ศ. 2567 ที่ตอบสนองต่อ

- 1) ยุทธศาสตร์ชาติและแผนแม่บทภายใต้ยุทธศาสตร์ชาติ
- 2) แผนพัฒนาเศรษฐกิจและสังคมแห่งชาติ ฉบับที่ 13

และ 3) นโยบายสำคัญของรัฐบาล พร้อมกับวงเงินงบประมาณ วงเงินนอกงบประมาณ และผลสัมฤทธิ์ที่คาดว่าจะได้รับ



9. ระบุโครงการ/รายการที่มีการกันเงินไว้เบิกเหลือในปี ปังงบประมาณ พ.ศ. 2566 สาเหตุที่ขอกันเงินไว้เบิกเหลือปี และแสดงแผนการเบิกจ่าย (ให้ระบุเป็นรายโครงการ/กรณีที่มีโครงการเป็นจำนวนมากให้ระบุเฉพาะโครงการที่มีเงินกันสูงสุด 10 ลำดับแรก)

ลำดับ	โครงการ/กิจกรรม	งบประมาณ	กันเงินเหลือปี	แผนการเบิกจ่าย	สาเหตุที่ขอกันเงิน
1	โครงการการพัฒนาแหล่งน้ำเพื่อการเกษตรจำนวน 4 รายการ	43,500,000	26,329,994.84		
1.1	รายการ กำมิ่งบ้านหนองจอก พร้อมอาคารประกอบ ตำบลมิตรภาพ อำเภอสีคิ้ว จังหวัดนครราชสีมา ปริมาตรดินขุดไม่น้อยกว่า 700,000 ลูกบาศก์เมตร (โครงการชลประทานนครราชสีมา)	25,000,000.00	9,596,501.74	25 พ.ค. – 20 ธ.ค. 66	ล่าช้าเนื่องจาก มีการประกาศจัดซื้อจัดจ้าง 2 ครั้ง ครั้งแรกไม่มีผู้มายื่นข้อเสนอ ครั้งที่ 2 ได้ผู้รับจ้างแล้ว แต่ผู้รับจ้างเปลี่ยนสถานภาพ จึงต้องเสนอกรมบัญชีกลางเปลี่ยนแปลงในระบบ EGP สัญญาจ้างจึงสิ้นสุดเดือนธันวาคม 2566
1.2	ก่อสร้างอาคารบังคับน้ำ พร้อมชุดลอกลำห้วยยาง บ้านประชาแสนสุข ตำบลห้วยไร่ อำเภอคอนสวรรค์ จังหวัดชัยภูมิ (โครงการชลประทานชัยภูมิ)	7,000,000	6,900,000.55		เป็นพื้นที่ป่าสงวนและต้องเสนอสำนักงานปฏิรูปที่ดินต่อบทกลับว่าที่ดินดังกล่าวไม่ได้นำไปเป็นพื้นที่ปฏิรูปที่ดิน ทำให้มีการขออนุญาตใช้พื้นที่ในระดับอธิบดีกรมป่าไม้ ได้รับอนุญาตช่วงเดือนสิงหาคม 2566

ลำดับ	โครงการ/กิจกรรม	งบประมาณ	กันเงินเหลือในปี	แผนการเบิกจ่าย	สาเหตุที่ขอเงิน
1.3	ก่อสร้างฝายห้วยจอมแก้ว บ้านหนองใหญ่ ตำบลซับใหญ่ อำเภอซับใหญ่ จังหวัดชัยภูมิ (โครงการชลประทานชัยภูมิ)	7,000,000	6,900,000.55		เป็นพื้นที่ป่าสงวนและต้องเสนอสำนักงานปฏิรูปที่ดินตอบกลับว่าที่ดินดังกล่าวไม่ได้นำไปเป็นพื้นที่ปฏิรูปที่ดิน ทำให้มีการขออนุญาตใช้พื้นที่ในระดับอธิบดีกรมป่าไม้ ได้รับความอนุญาตช่วงเดือนสิงหาคม 2566
1.4	ก่อสร้างอาคารบังคับน้ำห้วยโก บ้านหนองแบน ตำบลหนองคอนไทย อำเภอภูเขียว จังหวัดชัยภูมิ (โครงการส่งน้ำและบำรุงรักษาพรหม - เขียว)	4,500,000	2,933,492	ส.ค. - พ.ย. 66	เป็นพื้นที่ป่า ที่ได้รับอนุญาตจากสำนักจัดการป่าไม้ที่ 8 นครราชสีมา ซึ่งเสนออนุมัติโครงการได้ช่วงไตรมาสสุดท้ายของปีงบประมาณ
2	โครงการพัฒนาวัฒนธรรมเกษตรและอาหารปลอดภัยนครชัยบุรินทร์ ครุภัณฑ์จำนวน 9 รายการ (สำนักงานเกษตรจังหวัดนครราชสีมา)	2,120,895	2,120,895	10 ต.ค. - 9 พ.ย. 66	เนื่องจากมีผู้มายื่นเอกสารรายเดียวจึงต้องประกาศจัดซื้อจัดจ้างใหม่ เมื่อยื่นอีกครั้ง มีผู้วิจารณ์ร่างประกาศจัดซื้อจัดจ้างหน่วยดำเนินการตอบกลับผู้วิจารณ์แล้ว เมื่อเห็นชอบร่างประกาศจัดซื้อจัดจ้าง ได้ผู้ชนะ มีการอุทธรณ์จากบริษัทที่ไม่ชนะในการจัดซื้อ

ลำดับ	โครงการ/กิจกรรม	งบประมาณ	กัณเงินเหลือมปี	แผนการเบิกจ่าย	สาเหตุที่ขอ กัณเงิน
					หน่วยดำเนินการได้รวบรวมเอกสารหลักฐานต่างๆ ส่งให้กรมบัญชีกลางพิจารณาตอบข้ออุทธรณ์แล้วเมื่อวันที่ 9 มิถุนายน 2566 และได้รับการพิจารณาช่วงเดือนกันยายน 2566
3	โครงการพัฒนาโครงสร้างพื้นฐานและสิ่งอำนวยความสะดวกด้านการท่องเที่ยว จำนวน 2 รายการ (เงินเหลือจ่าย)	18,210,300	18,210,300		
3.1	รายการซ่อมสร้างถนนลาดยางแอสฟัลติกคอนกรีต สาย นม. 3139 แยกทล. 304 - บ้านคลองสะท้อน อำเภอวังน้ำเขียว จังหวัดนครราชสีมา ผิวจราจรกว้าง 6.00 เมตร หนา 0.05 เมตร ไหล่ทางกว้างข้างละ 0.00 - 1.50 เมตร ระยะทาง 1.205 กิโลเมตร (แขวงทางหลวงชนบท นครราชสีมา)	6,748,000	6,748,000	ต.ค. 66 - ม.ค. 67	เป็นเงินเหลือจ่ายที่มีการใช้งบประมาณที่เหลือจ่ายจากโครงการข้ามผลผลิตจึงต้องทำความเข้าใจกับสำนักงบประมาณ และได้รับการอนุมัติช่วงใ ก ลั ลี น ึ่งงบประมาณจึงต้องดำเนินการกัณเงินไว้เบิกเหลือมปี
3.2	รายการก่อสร้างถนนลาดยางแอสฟัลติกคอนกรีต สาย สร. 4004 แยกทางหลวง	11,462,300	11,462,300	5 ต.ค. 66 - 1 ก.พ. 67	เป็นเงินเหลือจ่ายที่มีการใช้งบประมาณที่เหลือจ่ายจากโครงการข้ามผลผลิต

ลำดับ	โครงการ/กิจกรรม	งบประมาณ	กัณเงินเหลือมปี	แผนการเบิกจ่าย	สาเหตุที่ขอเงิน
	หมายเลข 2328 - บ้านนาสนวน ตำบล จรัส อำเภอบัวเขต จังหวัดสุรินทร์ ผิว จราจรกว้าง 7.00 เมตร ไหล่ทางข้างละ 0.00 - 2.50 เมตร ระยะทาง 1.125 กิโลเมตร (เหลือจ่าย) (แขวงทางหลวงสุรินทร์)				จึงต้องทำความตกลง กับ สำนั กงบประมาณและได้รับการอนุมัติช่วงเดือนกรกฎาคม 2566 มีการเสนออนุมัติโครงการและอยู่ระหว่างกระบวนการจัดซื้อจัดจ้าง ซึ่งไม่ทันภายในปีงบประมาณ จึงกัณเงินไว้เบิกเหลือมปี
4	เงินชดเชยค่างานก่อสร้างตามสัญญาแบบปรับราคาได้ (K) จำนวน 1 รายการ (แขวงทางหลวงชนบทนครราชสีมา)	60,767	60,767	ต.ค. - พ.ย. 66	อยู่ระหว่างจัดทำเอกสารเบิกจ่าย
5	ค่าใช้จ่ายในการบริหารงานกลุ่มจังหวัดแบบบูรณาการ	500,000	35,000	ต.ค. 66	เป็นค่าจ้างลูกจ้างเหมาบริการเบิกจ่ายณสิ้นเดือน
	รวมทั้งสิ้น	64,391,962	46,756,956.84		



จังหวัดนครราชสีมา

เอกสารประกอบการชี้แจง

เสนอ

ต่อคณะกรรมการวิสามัญพิจารณาคำศึกษา
ร่างพระราชบัญญัติงบประมาณรายจ่ายประจำปี

งบประมาณ พ.ศ. 2567

วุฒิสภา

1. รายนามผู้ชี้แจง

จังหวัดนครราชสีมา

- | | |
|-----------------------------|--|
| 1. นายสยาม ศิริมงคล | ผู้ว่าราชการจังหวัดนครราชสีมา |
| 2. นายกิตติศักดิ์ ธีระวัฒนา | รองผู้ว่าราชการจังหวัดนครราชสีมา |
| 3. นายอนุชา อินทศร | หัวหน้าสำนักงานจังหวัดนครราชสีมา |
| 4. นายณรงชนนฐ์ ดีปู้ | ผู้อำนวยการกลุ่มงานยุทธศาสตร์และข้อมูล
เพื่อการพัฒนาจังหวัด |
| 5. นายศิวเรศวร์ ดลประสิทธิ์ | นักวิเคราะห์นโยบายและแผนชำนาญการ |

2. สภาพทั่วไปของจังหวัดนครราชสีมา (ข้อมูลพื้นฐาน)

1) ประวัติความเป็นมา

จังหวัดนครราชสีมาเดิมเป็นเมืองโบราณในอาณาจักรไทย ตั้งอยู่ในพื้นที่อำเภอสูงเนิน ห่างจากตัวเมืองปัจจุบัน 31 กิโลเมตร เรียกว่า “เมืองโคราฆะปุระ” หรือ “โคราฆ” กับ “เมืองเสมา” ซึ่งทั้ง 2 เมือง เคยเจริญรุ่งเรืองในสมัยขอม แต่ในปัจจุบันเป็นโบราณสถานตั้งอยู่ริมลำตะคอง

สมัยกรุงศรีอยุธยา ในแผ่นดินสมเด็จพระนารายณ์มหาราช (พ.ศ. 2199 - 2231) ได้โปรดให้สร้างเมืองใหม่ขึ้นในพื้นที่ตัวเมืองปัจจุบัน โดยเอาชื่อ “เมืองโคราฆะปุระ” กับ “เมืองเสมา” มาผูกเป็นนามเมืองใหม่เรียกว่า “เมืองนครราชสีมา” แต่คนทั่วไปเรียกว่า “เมืองโคราฆ”

สมัยกรุงรัตนโกสินทร์ รัชกาลที่ 1 โปรดเกล้าฯ ให้ยกฐานะเป็นเมืองชั้นเอก ผู้สำเร็จราชการเมืองมียศเป็นเจ้าพระยา โดยเจ้าพระยานครราชสีมาคนแรกชื่อ ปิ่น ณ ราชสีมา ต่อมาในสมัยรัชกาลที่ 5 ได้โปรดเกล้าฯ ให้รวบรวมหัวเมืองในเขตที่ราบสูงให้นครราชสีมาเป็นที่ว่าการมณฑลลาวกลาง ในปี พ.ศ. 2534 (ร.ศ. 110) และเปลี่ยนชื่อเป็นมณฑลนครราชสีมา หลังจากนั้นภายหลังการเปลี่ยนแปลงการปกครองเป็นระบอบประชาธิปไตย ปี พ.ศ. 2476 ได้ยกเลิกการจัดหัวเมืองมณฑลเทศาภิบาล และจัดใหม่เป็นภาคมณฑลจังหวัดนครราชสีมา

2) ที่ตั้ง

จังหวัดนครราชสีมาตั้งอยู่ในภาคตะวันออกเฉียงเหนือ และอยู่ในกลุ่มจังหวัดภาคตะวันออกเฉียงเหนือตอนล่าง 1 บนที่ราบสูงโคราฆ ละติจูด 15 องศาเหนือ ลองจิจูด 102 องศาตะวันออก สูงจากระดับน้ำทะเลปานกลาง 187 เมตร ตัวจังหวัดอยู่ห่างจากกรุงเทพมหานครโดยทางรถยนต์ 259 กิโลเมตร และโดยทางรถไฟ 264 กิโลเมตร

3) ขนาดพื้นที่

จังหวัดนครราชสีมา มีพื้นที่ 20,493.964 ตารางกิโลเมตร หรือประมาณ 12,808,827 ไร่ คิดเป็นร้อยละ 12.12 ของพื้นที่ภาคตะวันออกเฉียงเหนือ เป็นพื้นที่ป่าไม้ 2,297,735 ไร่ โดยส่วนใหญ่เป็นพื้นที่อุทยานแห่งชาติ คือ อุทยานแห่งชาติเขาใหญ่ และอุทยานแห่งชาติทับลาน ร้อยละ 61.4 และแหล่งน้ำ 280,313 ไร่ มีอาณาเขตติดต่อกับจังหวัดใกล้เคียง ดังนี้

อาณาเขต

ทิศเหนือ	ติดต่อกับจังหวัดชัยภูมิ และจังหวัดขอนแก่น
ทิศใต้	ติดต่อกับจังหวัดปราจีนบุรี จังหวัดนครนายก และจังหวัดสระแก้ว
ทิศตะวันออก	ติดต่อกับจังหวัดบุรีรัมย์ และจังหวัดขอนแก่น
ทิศตะวันตก	ติดต่อกับจังหวัดสระบุรี และจังหวัดลพบุรี

4) ลักษณะภูมิประเทศ

ลักษณะภูมิประเทศของจังหวัดนครราชสีมา มีทั้งที่เป็นภูเขาสูง ที่ราบลุ่ม พื้นที่ลูกคลื่นลอนตื้นและพื้นที่ลูกคลื่นลอนลึก โดยสามารถแบ่งออกเป็น ๓ บริเวณ คือ

4.1) บริเวณเทือกเขาที่สูงทางตอนใต้ พื้นที่ที่มีความสูงจากระดับน้ำทะเลมากกว่า 250 เมตร อยู่ในบริเวณอำเภอปากช่อง ปักธงชัย วังน้ำเขียว ครบุรี และเสิงสาง มีเทือกเขานี้เป็นต้นกำเนิดของแม่น้ำ และลำธารหลายสายที่ไหลไปทางตะวันออกของภาค เช่น แม่น้ำมูล ลำพระเพลิง และลำปลายมาศ พื้นที่ระหว่างเทือกเขาส่วนใหญ่มีลักษณะเป็นลูกคลื่นลอนลึก และลูกคลื่นลอนตื้นตอนล่างของหุบเขามีความลาดชันค่อนข้างมาก ทำให้มีการชะล้าง และพังทลายของหน้าดินในบริเวณนี้ค่อนข้างสูง เป็นพื้นที่ซึ่งจำเป็นต้องสงวน และอนุรักษ์ให้คงเป็นสภาพตามธรรมชาติ เพื่อรักษาคุณภาพของระบบนิเวศน์ และสถานที่ท่องเที่ยวตามธรรมชาติ

4.2) บริเวณที่สูงทางตอนกลาง พื้นที่ที่มีความสูงจากระดับน้ำทะเลอยู่ระหว่าง 200 เมตร อยู่ในเขตพื้นที่อำเภอด่านขุนทด อำเภอเทพารักษ์ อำเภอสีคิ้ว อำเภอสูงเนิน อำเภอโนนไทย อำเภอพระทองคำ อำเภอขามทะเลสอ อำเภอเมืองนครราชสีมา อำเภอโชคชัย อำเภอหนองบุญมาก อำเภอจักราช และอำเภอเฉลิมพระเกียรติ ลักษณะพื้นที่ส่วนใหญ่เป็นลูกคลื่นลอนตื้น ยกเว้นบริเวณใกล้เชิงเขามีลักษณะเป็นพื้นที่ลูกคลื่นลอนลึก ที่ราบลุ่มริมฝั่งแม่น้ำไหลผ่านหลายสาย ได้แก่ ลำพระเพลิง ลำตะคอง และแม่น้ำมูล พื้นที่บางแห่งเป็นพื้นที่ราบซึ่งเป็นป่าหิมตสภาพ และปัจจุบันเป็นพื้นที่ทำการเกษตรแต่บางแห่งปล่อยทิ้งไว้ว่างเปล่า ได้กำหนดให้เป็นเขตเตรียมการพัฒนาที่ดินใช้เป็นที่เกษตรกรรม ปศุสัตว์ อุตสาหกรรม และชุมชนเมือง ที่ดินประเภทปฏิรูปที่ดินเพื่อการเกษตร

4.3) พื้นที่ลูกคลื่นและพื้นที่ราบลุ่มทางตอนเหนือ พื้นที่ที่มีความสูงจากระดับน้ำทะเล ไม่เกิน 200 เมตร อยู่ในเขตอำเภอแก้งสนามนาง อำเภอบ้านเหลื่อม อำเภอบัวใหญ่ อำเภอสีดา อำเภอบัวลาย อำเภอโนนแดง อำเภอประทาย อำเภอลำทะเมนชัย อำเภอเมืองยาง อำเภอชุมพวง อำเภอพิมาย อำเภอคง อำเภอขามสะแกแสง อำเภอโนนสูง และอำเภอห้วยแถลง มีลักษณะเป็นพื้นที่ลูกคลื่นลอนตื้นที่สูงสลับที่นา บางตอนเป็นพื้นที่ราบลุ่มบริเวณริมฝั่งแม่น้ำลำเชียงไกร ลำปลายมาศ และมีที่ราบลุ่มบริเวณริมฝั่งลำสะเทต เป็นพื้นที่ที่เหมาะสมเพื่อทำการเกษตร และการพัฒนาเมือง การพัฒนาอุตสาหกรรม การประมง

5) ลักษณะภูมิอากาศ

สภาพอากาศทั่วไปของจังหวัดนครราชสีมาอยู่ภายใต้อิทธิพลของมรสุม 2 ชนิด คือ มรสุมตะวันออกเฉียงเหนือ (เริ่มตั้งแต่ประมาณกลางเดือนตุลาคมถึงเดือนกุมภาพันธ์) มรสุมนี้มีแหล่งกำเนิดจากบริเวณความกดอากาศสูงในซีกโลกเหนือแถบประเทศมองโกเลียและจีนพัดพาเอามวลอากาศเย็นและแห้งจากแหล่งกำเนิดเข้ามาปกคลุมประเทศไทย ทำให้บริเวณจังหวัดนครราชสีมาประสบกับภาวะอากาศหนาวเย็นและแห้งแล้ง โดยทั่วไปส่วนมรสุมอีกชนิดหนึ่งคือมรสุมตะวันตกเฉียงใต้ (เริ่มตั้งแต่กลางเดือนพฤษภาคมถึงกลางเดือนตุลาคม) มรสุมนี้มีแหล่งกำเนิดจากบริเวณความกดอากาศสูงในซีกโลกใต้ บริเวณมหาสมุทรอินเดีย ซึ่งพัดออกจากศูนย์กลางเป็นลมตะวันออกเฉียงใต้และเปลี่ยนเป็นลมตะวันตกเฉียงใต้ เมื่อพัดข้ามเส้นศูนย์สูตร พัดพาเอามวลอากาศชื้นจากมหาสมุทรอินเดียมาสู่ประเทศไทย ทำให้บริเวณจังหวัดนครราชสีมา มีเมฆมากและฝนตกชุกโดยทั่วไป

6) ข้อมูลการปกครอง/ประชากร

การปกครอง

จังหวัดนครราชสีมา แบ่งเขตการปกครองออกเป็น 32 อำเภอ 289 ตำบล 3,756 หมู่บ้าน องค์การปกครองส่วนท้องถิ่น 334 แห่ง ประกอบด้วย องค์การบริหารส่วนจังหวัด จำนวน 1 แห่ง, เทศบาล 90 แห่ง (เทศบาลนคร 1 แห่ง, เทศบาลเมือง 4 แห่ง, เทศบาลตำบล 85 แห่ง) และองค์การบริหารส่วนตำบล จำนวน 243 แห่ง

ประชากร

ณ วันที่ 31 ธันวาคม 2565 จังหวัดนครราชสีมา มีประชากร จำนวน 2,630,058 คน เป็นชาย 1,290,253 คน เป็นหญิง 1,339,805 คน จำนวนครัวเรือน 1,024,002 ครัวเรือน ประชากร มีรายได้ต่อหัวต่อปี (GPP per capita) ในปี พ.ศ. 2564 คิดเป็นมูลค่าเท่ากับ 126,119 บาท โดยเพิ่มขึ้นจากปีก่อนที่มีมูลค่าเท่ากับ 118,178 บาท คิดเป็นมูลค่า 7,942 บาท และคิดเป็นร้อยละ 6.29 ผลิตภัณฑ์มวลรวมจังหวัด (Gross Provincial Product : GPP) ณ ราคาประจำปี พ.ศ.2564 (Current Market Prices) ของจังหวัดนครราชสีมา มีมูลค่า 315,583 ล้านบาท เพิ่มขึ้นจากปีก่อนที่มีมูลค่า 274,604 ล้านบาท คิดเป็นมูลค่ารวม 20,979 ล้านบาท และคิดเป็นร้อยละ 6.64

3. ยุทธศาสตร์ในการพัฒนาจังหวัดนครราชสีมา : วิสัยทัศน์/เป้าประสงค์/ตัวชี้วัด/ ประเด็นยุทธศาสตร์

1) เป้าหมายการพัฒนาจังหวัดนครราชสีมา

“ศูนย์กลางโครงข่ายคมนาคม การท่องเที่ยวเชิงนิเวศและ ศิลปวัฒนธรรมของภูมิภาค นวัตกรรม
การเกษตรและอุตสาหกรรม และเป็นสังคมคุณภาพสูง”

2) เป้าประสงค์/ตัวชี้วัด

- 1) มูลค่าผลิตภัณฑ์มวลรวมจังหวัดของจังหวัดนครราชสีมา (Gross Provincial Product: GPP) เพิ่มขึ้นไม่น้อยกว่าร้อยละ 2 ของปีฐาน
- 2) ประชาชนมีรายได้ต่อหัวต่อปีของจังหวัดนครราชสีมา (GPP per capita) เพิ่มขึ้นไม่น้อยกว่าร้อยละ 2 ของปีฐาน
- 3) ดัชนีความก้าวหน้าของคนจังหวัดนครราชสีมา เพิ่มขึ้นไม่น้อยกว่า 0.0300 ของปีฐาน (ปีฐาน พ.ศ.2562)

3) ประเด็นการพัฒนาจังหวัดนครราชสีมา

- 1) ส่งเสริม พัฒนา และยกระดับด้านการเกษตร และเกษตรแปรรูปมูลค่าสูง
- 2) ส่งเสริม พัฒนา โครงสร้างพื้นฐาน เพื่อยกระดับเศรษฐกิจ การท่องเที่ยว การค้า การลงทุน อุตสาหกรรม เศรษฐกิจ BCG และเขตเศรษฐกิจพิเศษ
- 3) เสริมสร้างและพัฒนาคน ชุมชน เมือง และการยกระดับการบริหารจัดการภาครัฐเพื่อสังคมคุณภาพสูง
- 4) ยกระดับบริหารจัดการทรัพยากรธรรมชาติและสิ่งแวดล้อมให้เกิดสมดุลและยั่งยืน
- 5) ยกระดับด้านความมั่นคงปลอดภัยในชีวิตและทรัพย์สินของประชาชน

4. ผลการดำเนินการของหน่วยงานตามข้อสังเกตของคณะกรรมการ
วิสามัญพิจารณาคำพิพากษาร่างพระราชบัญญัติงบประมาณรายจ่ายประจำปีงบประมาณ
พ.ศ. 2566 วุฒิสภา

ข้อสังเกตของคณะกรรมการวิสามัญฯ

-ไม่มี-

ผลการดำเนินการของหน่วยงานตามข้อสังเกตของคณะกรรมการวิสามัญฯ

-ไม่มี-

5. จุดเน้นในการพัฒนาที่สำคัญและผลที่คาดว่าจะได้รับ

แผนงานยุทธศาสตร์ส่งเสริมการพัฒนาจังหวัดและกลุ่มจังหวัดแบบบูรณาการ

โครงการที่ 1 : โครงการบริหารจัดการด้านทรัพยากรธรรมชาติและสิ่งแวดล้อม

ประกอบด้วยกิจกรรมสำคัญ คือ การป้องกันและฟื้นฟูพื้นที่ป่า การเร่งรัดการดำเนินการเพื่อลดจำนวนสัตว์ป่าออกนอกพื้นที่ และการเพิ่มประสิทธิภาพการจัดการภัยแล้ง น้ำท่วมขัง และอุทกภัย

โครงการที่ 2 : โครงการพัฒนาด้านการท่องเที่ยวและบริการ

ประกอบด้วยกิจกรรมสำคัญ คือ การส่งเสริมระบบนิเวศทางการท่องเที่ยว (Tourism Eco System) ของโคราชสู่การเป็นจุดหมายปลายทางของการท่องเที่ยวคุณภาพ การยกระดับเมืองท่องเที่ยวสู่การเป็นเมืองสร้างสรรค์และวัฒนธรรม การยกระดับความปลอดภัยของเมืองเพื่อรองรับการจัดการประชุม นิทรรศการ และงานอีเวนต์พัฒนาอาชีพและรายได้ของประชาชน การส่งเสริมอุตสาหกรรมที่มีมูลค่าสูง อุตสาหกรรมเป้าหมาย และอุตสาหกรรมเชิงนิเวศ และการพัฒนาโครงสร้างพื้นฐานการคมนาคมขนส่งภายในจังหวัดนครราชสีมา

โครงการที่ 3 : โครงการพัฒนาด้านเกษตร

ประกอบด้วยกิจกรรมสำคัญ คือ การพัฒนาขีดความสามารถด้านการผลิตพืชเศรษฐกิจและพืชทางเลือกให้ได้มาตรฐานและมีมูลค่าสูง การพัฒนาขีดความสามารถด้านปศุสัตว์ของจังหวัดให้มีประสิทธิภาพได้มาตรฐาน และมีผลผลิตเป็นที่ต้องการของตลาด การยกระดับการผลิตด้วยการส่งเสริมการใช้เทคโนโลยีและพืชทางเลือก การยกระดับขีดความสามารถทางการตลาดสินค้าเกษตรให้เกษตรกร และการพัฒนาดินและแหล่งน้ำเพื่อเพิ่มพื้นที่ที่มีความเหมาะสมสำหรับการทำเกษตรกรรม

โครงการที่ 4 : โครงการพัฒนาด้านสังคม

ประกอบด้วยกิจกรรมสำคัญ คือ การยกระดับการให้บริการสุขภาพทุกช่วงวัย การป้องกัน แก้ไข ฟื้นฟู และเยียวยา ปัญหา Covid-19 โรคอุบัติใหม่และโรคอุบัติซ้ำ เพื่อสร้างความเข้มแข็งให้กับประชาชน ชุมชน/หมู่บ้าน ตำบล อำเภอ และจังหวัด และการยกระดับการบริหารจัดการภาครัฐของจังหวัดในลักษณะการทำงานแบบบูรณาการ

โครงการที่ 5 : โครงการรักษาความมั่นคงและความสงบ

ประกอบด้วยกิจกรรมสำคัญ คือ การยกระดับการรับรู้ของประชาชนในเรื่องสิทธิและเสรีภาพขั้นพื้นฐาน และการป้องกันและแก้ไขปัญหายาเสพติด

ผลสัมฤทธิ์และประโยชน์ที่คาดว่าจะได้รับ

ผลสัมฤทธิ์ : ประชาชนมีรายได้เพิ่มขึ้นและกระจายอย่างเหมาะสม

- ตัวชี้วัด : มูลค่าผลิตภัณฑ์มวลรวมจังหวัดของจังหวัดนครราชสีมา (Gross Provincial Product : GPP) เพิ่มขึ้นไม่น้อยกว่าร้อยละ 2

- ตัวชี้วัด : ประชาชนมีรายได้ต่อหัวต่อปีของจังหวัดนครราชสีมา (GPP per capita) เพิ่มขึ้นไม่น้อยกว่าร้อยละ 2

6. สรุปงบประมาณรายจ่ายประจำปีงบประมาณ พ.ศ. 2567 ของจังหวัดนครราชสีมา

งบประมาณรายจ่ายประจำปี พ.ศ. 2567 (ภาพรวมหน่วยงานตามร่าง พรบ.)

งบประมาณ 380,655,300 บาท

- (1) งบดำเนินงาน 61,455,300 บาท
- (2) งบลงทุน 309,200,000 บาท
- (3) งบรายจ่ายอื่น 10,000,000 บาท

โครงการ	งบประมาณ (บาท)
โครงการ : โครงการบริหารจัดการด้านทรัพยากรธรรมชาติและสิ่งแวดล้อม	86,303,000
1. งบดำเนินงาน	1,903,000
1.1 ค่าตอบแทน ใช้สอยและวัสดุ	1,903,000
(1) ค่าตอบแทนวิทยากรสัมมนาและฝึกอบรม	28,800
(2) ค่าเบี้ยเลี้ยง ที่พักและพาหนะ	8,000
(2.1) ค่าพาหนะเดินทางในประเทศ	8,000
(3) ค่าจ้างเหมาบริการ	1,311,800
(3.1) ค่าจ้างเหมาจัดทำสื่อประชาสัมพันธ์	15,000
(3.2) ค่าจ้างเหมาปรับปรุงแหล่งอาหารสัตว์ป่า (ทำโปงเทียม)	240,000
(3.3) ค่าจ้างเหมาปรับปรุงแหล่งอาหารสัตว์ป่า (ทุ่งหญ้า)	46,800
(3.4) ค่าจ้างเหมาปรับปรุงแหล่งอาหารสัตว์ป่า (ปลูกพืชอาหารสัตว์)	250,000
(3.5) ค่าจ้างเหมาการปลูกป่า เพื่อเป็นที่อยู่อาศัยและแหล่งอาหารสัตว์ป่า ในพื้นที่อุทยานแห่งชาติทับลาน	390,000
(3.6) ค่าจ้างเหมาปลูกพืชอาหารสัตว์ป่าในพื้นที่ป่าปลูก เพื่อเป็นแหล่งอาหาร สัตว์ป่า อุทยานแห่งชาติทับลาน	250,000
(3.7) ค่าใช้จ่ายฟื้นฟูและปรับปรุงแหล่งโปงเทียม	120,000
(4) ค่าใช้จ่ายในการสัมมนาและฝึกอบรม	55,500
(4.1) การฝึกอบรมสัมมนาประชาชนทั่วไป	55,500
(5) วัสดุสำนักงาน	14,100
(6) วัสดุการเกษตร	484,800

โครงการ	งบประมาณ (บาท)
2. งบลงทุน	84,400,000
2.1 ค่าครุภัณฑ์ ที่ดินและสิ่งก่อสร้าง	84,400,000
2.1.1 ค่าที่ดินและสิ่งก่อสร้าง	84,400,000
2.1.1.1 ค่าก่อสร้างแหล่งน้ำ	81,200,000
(1) ค่าก่อสร้างแหล่งน้ำที่มีราคาต่อหน่วยต่ำกว่า 10 ล้านบาท	1,200,000
รวม 1 รายการ (รวม 1 หน่วย)	
(1.1) เพิ่มประสิทธิภาพการระบายน้ำกุดหว้า หมู่ที่ 18 ตำบลตะคุ อำเภอบึงขัง จังหวัดนครราชสีมา ปริมาตรดินขุดไม่น้อยกว่า 9,000 ลูกบาศก์เมตร 1 แห่ง	1,200,000
(2) ก่อสร้างประตูระบายน้ำบ้านกุดวิวิท หมู่ที่ 10 ตำบลตูม อำเภอบึงขัง จังหวัดนครราชสีมา ขนาด 6.00 x 3.00 เมตร จำนวน 2 ช่อง 1 แห่ง	20,000,000
(3) อาคารระบายน้ำบ้านสระพัง พร้อมอาคารประกอบ บ้านสระพัง หมู่ที่ 5 ตำบลบ้านเก่า อำเภอด่านขุนทด จังหวัดนครราชสีมา ขนาดบานระบาย 2.00 x 2.00 เมตร จำนวน 3 ช่อง 1 แห่ง	10,000,000
(4) แก้มลิงบ้านดอนกลาง พร้อมอาคารประกอบ บ้านดอนกลาง หมู่ที่ 3 ตำบลหนองมะนาว อำเภอด่านขุนทด จังหวัดนครราชสีมา ปริมาณดินขุดไม่น้อยกว่า 100,000 ลูกบาศก์เมตร 1 แห่ง	15,000,000
(5) ระบบระบายน้ำลำห้วยชีหนู พร้อมอาคารประกอบ บ้านกุดปลาตลาด หมู่ที่ 5 ตำบลบึงสำโรง อำเภอกำแพงแสน จังหวัดนครราชสีมา ความยาวไม่น้อยกว่า 3,000.00 เมตร 1 แห่ง	10,000,000
(6) อาคารระบายน้ำบ้านน้อย พร้อมอาคารประกอบ บ้านน้อย หมู่ที่ 7 ตำบลบ้านเก่า อำเภอด่านขุนทด จังหวัดนครราชสีมา ขนาดบานระบาย 2.00 x 2.00 เมตร จำนวน 1 ช่อง 1 แห่ง	15,000,000
(7) ระบบระบายน้ำลำคลองน้ำเค็ม พร้อมอาคารประกอบ บ้านโนนตู หมู่ที่ 4 ตำบลสีสุก อำเภอกำแพงแสน จังหวัดนครราชสีมา ความยาวไม่น้อยกว่า 2,000.00 เมตร 1 แห่ง	10,000,000
2.1.1.2 ค่าก่อสร้างทางและสะพาน	3,200,000
(1) ค่าก่อสร้างทางและสะพานที่มีราคาต่อหน่วยต่ำกว่า 10 ล้านบาท	3,200,000
รวม 1 รายการ (รวม 1 หน่วย)	

โครงการ	งบประมาณ (บาท)
(1.1) ก่อสร้างสะพานบ้านใหม่ป่าตะแบก หมู่ที่ 7 ตำบลตุม อำเภอบึงโขงไชย จังหวัดนครราชสีมา กว้าง 6.00 เมตร ยาว 20.00 เมตร 1 แห่ง	3,200,000
โครงการ : โครงการพัฒนาด้านการท่องเที่ยวและบริการ	83,780,200
1. งบดำเนินงาน	33,780,200
1.1 ค่าตอบแทน ใช้สอยและวัสดุ	33,780,200
(1) ค่าตอบแทนวิทยากรสัมมนาและฝึกอบรม	986,400
(2) ค่าเบี้ยเลี้ยง ที่พักและพาหนะ	40,000
(2.1) ค่าเบี้ยเลี้ยงเดินทางในประเทศ	40,000
(3) ค่าจ้างเหมาบริการ	30,526,800
(3.1) ค่าจ้างเหมาจัดกิจกรรมการท่องเที่ยวเชิงกีฬาการวิ่ง วิ่งเทรลชีวมณฑล@ สะแกราช	900,000
(3.2) ค่าจ้างเหมาจัดกิจกรรมเทศกาลเที่ยวพิมาย ประจำปี 2567	4,000,000
(3.3) ค่าจ้างเหมาจัดกิจกรรมส่งเสริมช่องทางการตลาดชุมชนท่องเที่ยว "งานตรุษจีน โคราช"	2,000,000
(3.4) ค่าจ้างเหมาจัดงานกิจกรรมส่งเสริมการตลาดชุมชนท่องเที่ยว "ดูดินด่านเกวียน"	490,000
(3.5) ค่าจ้างเหมาบริการจัดกิจกรรมงานส้มโอของดีเมืองสูงเนิน	390,000
(3.6) ค่าจ้างเหมาบริการจัดงานกิจกรรมสายวัฒนธรรมจดทะเบียนสมรสที่สถานีรถไฟสูงเนิน	280,000
(3.7) ค่าจ้างเหมาจัดงานกิจกรรมงานเที่ยวเพลินเดินชมโคกกรวดวันวาน	420,000
(3.8) ค่าจ้างเหมาจัดงานกิจกรรมมนัสการศาลเจ้าพ่อพระยาสี่ชัย ถนนคนเดินสี่คิ้ว	265,000
(3.9) ค่าจ้างเหมาจัดงานกิจกรรมส่งเสริมช่องทางการตลาดผลิตภัณฑ์ชุมชน กลุ่มอาชีพสมาชิกกองทุนพัฒนาบทบาทสตรี และการจัดงานไม้ต่างๆ บอนสีและของดีอำเภอลำทะเมนชัย จังหวัดนครราชสีมา	390,000
(3.10) ค่าจ้างเหมาจัดงานกิจกรรมจัดงานประเพณีบัวไหม บัวใหญ่ ครั้งที่ 30 ประจำปี พ.ศ. 2567	417,000
(3.11) ค่าจ้างเหมาจัดงานกิจกรรมประเพณีกุ่มข้าวใหญ่ และของดีอำเภอลำทะเมนชัย ประจำปี 2567	290,000

โครงการ	งบประมาณ (บาท)
(3.12) ค่าจ้างเหมาจัดงานกิจกรรมรักษาศักดิ์ศรีกรรมและตลาดนัดสินค้าชาวประทาย ยิ้มได้ ประจำปี 2567	350,000
(3.13) ค่าจ้างเหมาจัดงานกิจกรรมจัดงานประจำปีฉลองชัยชนะท้าวสุรนารีองค์ ประจำอำเภอโนนสูง ลูกหลานสักการะบวงสรวง และตลาดถนนคนเดินของดี อำเภอโนนสูง จังหวัดนครราชสีมา ประจำปี 2567	200,000
(3.14) ค่าจ้างเหมาจัดงานกิจกรรมงานประเพณีเทศน์มหาชาติ อำเภอห้วยแถลง ประจำปี 2567	250,000
(3.15) ค่าจ้างเหมาจัดงานกิจกรรมงานประเพณีบวงสรวงท้าวสุรนารี องค์ประจำอำเภอจักราช ประจำปี 2567	200,000
(3.16) ค่าจ้างเหมาจัดงานกิจกรรม เดิน-วิ่ง-ปั่น ท่าช้างโคราชจีโอพาร์ค	350,000
(3.17) ค่าจ้างเหมาจัดงานกิจกรรม "ชวน ชม ชิม แซะ" แรลลี่เทศกาลปั่นชิล ชมวิว กินปลา @ครบุรี ครั้งที่ 1/2567	250,000
(3.18) ค่าจ้างเหมาจัดกิจกรรมประเพณีไหลรถแห่ ดอกไม้พวงมโหตร ครอบเครื่องบูชาพ่อขุนทด	260,000
(3.19) ค่าจ้างเหมาจัดกิจกรรมท่องเที่ยวชุมชนอำเภอเมืองนครราชสีมา จังหวัดนครราชสีมา	500,000
(3.20) ค่าจ้างเหมาจัดกิจกรรมงานประเพณีบวงสรวงท้าวสุรนารี องค์ประจำอำเภอปากช่อง ประจำปี 2567	500,000
(3.21) ค่าจ้างเหมาจัดกิจกรรมงานประเพณีบวงสรวงท้าวสุรนารี องค์ประจำอำเภอเทพารักษ์ ประจำปี 2567	200,000
(3.22) ค่าจ้างเหมาจัดกิจกรรมงานประเพณีบวงสรวงท้าวสุรนารี องค์ประจำอำเภอปักธงชัย ประจำปี 2567	200,000
(3.23) ค่าจ้างเหมาจัดกิจกรรมส่งเสริมท่องเที่ยวโดยชุมชน "เทศกาลชมกระทิง กางเต็นท์ดูดาว"	498,000
(3.24) ค่าจ้างเหมาจัดกิจกรรมงานประเพณีบวงสรวงท้าวสุรนารี องค์ประจำอำเภอขามทะเลสอ ประจำปี 2567	200,000
(3.25) ค่าจ้างเหมาจัดกิจกรรมงานประเพณีบวงสรวงท้าวสุรนารี องค์ประจำอำเภอขามสะแกแสง ประจำปี 2567	200,000
(3.26) ค่าจ้างเหมาจัดกิจกรรมงานประเพณีบวงสรวงท้าวสุรนารี องค์ประจำอำเภอโนนไทย ประจำปี 2567	200,000

โครงการ	งบประมาณ (บาท)
(3.27) ค่าจ้างเหมาจัดกิจกรรมงานประเพณีบวงสรวงท้าวสุรนารี องค์ประจำอำเภอพระทองคำ ประจำปี 2567	200,000
(3.28) ค่าจ้างเหมาจัดกิจกรรมงานประเพณีบวงสรวงท้าวสุรนารี องค์ประจำอำเภอบัวลาย ประจำปี 2567	200,000
(3.29) ค่าจ้างเหมาจัดกิจกรรมงานประเพณีบวงสรวงท้าวสุรนารี องค์ประจำอำเภอโนนแดง ประจำปี 2567	200,000
(3.30) ค่าจ้างเหมาจัดกิจกรรมงานประเพณีบวงสรวงท้าวสุรนารี องค์ประจำอำเภอดง ประจำปี 2567	200,000
(3.31) ค่าจ้างเหมาจัดกิจกรรมงานประเพณีบวงสรวงท้าวสุรนารี องค์ประจำอำเภอชุมพวง ประจำปี 2567	200,000
(3.32) ค่าจ้างเหมาจัดกิจกรรมงานประเพณีบวงสรวงท้าวสุรนารี องค์ประจำอำเภอเมืองยาง ประจำปี 2567	200,000
(3.33) ค่าจ้างเหมาจัดกิจกรรมงานประเพณีบวงสรวงท้าวสุรนารี องค์ประจำอำเภอบ้านเหลื่อม ประจำปี 2567	200,000
(3.34) ค่าจ้างเหมาจัดกิจกรรมงานประเพณีบวงสรวงท้าวสุรนารี องค์ประจำอำเภอแก้งสนามนาง ประจำปี 2567	200,000
(3.35) ค่าจ้างเหมาจัดกิจกรรมงานประเพณีบวงสรวงท้าวสุรนารี องค์ประจำอำเภอหนองบุญมาก ประจำปี 2567	200,000
(3.36) ค่าจ้างเหมาจัดกิจกรรมงานประเพณีบวงสรวงท้าวสุรนารี องค์ประจำอำเภอพิมาย ประจำปี 2567	200,000
(3.37) ค่าจ้างเหมาจัดกิจกรรมงานประเพณีบวงสรวงท้าวสุรนารี องค์ประจำอำเภอสีดา ประจำปี 2567	200,000
(3.38) ค่าจ้างเหมาจัดงานเทศกาลดนตรี (Music of Korat)	2,070,000
(3.39) ค่าจ้างเหมาจัดงานเทศกาลไหว้พระนอน	1,042,400
(3.40) ค่าจ้างเหมาจัดงานแห่พระลอดซุ้มประตูเมือง "มหาสงกรานต์โคราช"	1,150,000
(3.41) ค่าจ้างเหมาจัดงานพัฒนาศูนย์เศรษฐกิจสร้างสรรค์ "จอมพล คนกันเอง"	2,574,800

โครงการ	งบประมาณ (บาท)
(3.42) ค่าจ้างเหมาจัดงานมหกรรมวัฒนธรรม "ภูษาศิลป์ ถิ่นโคราช"	2,959,600
(3.43) ค่าจ้างเหมาจัดนิทรรศการพอลซีลหอยในถิ่นโคราชจีโอพาร์ค	430,000
(3.44) ค่าจ้างเหมาจัดนิทรรศกาลความหลากหลายทางชีวภาพบรรพกาลจากแหล่งไดโนเสาร์	500,000
(3.45) ค่าจ้างเหมาจัดกิจกรรมน้อมรำลึกสมเด็จพระนเรศวรมหาราชกู่แผ่นดิน ประจำปี 2567	2,000,000
(3.46) ค่าจ้างเหมาพัฒนาผลิตภัณฑ์ OTOP	600,000
(3.47) ค่าจ้างเหมาพัฒนาความรู้การสร้างผลิตภัณฑ์ชีวภาพจากวัสดุเหลือใช้	300,000
(3.48) ค่าจ้างเหมาจัดทำผลิตภัณฑ์ชีวภาพจากวัสดุเหลือใช้	500,000
(4) ค่าใช้จ่ายในการสัมมนาและฝึกอบรม	1,875,000
(4.1) การฝึกอบรมสัมมนาประชาชนทั่วไป	1,875,000
(5) วัสดุสำนักงาน	352,000
2. งบลงทุน	50,000,000
2.1 ค่าครุภัณฑ์ ที่ดินและสิ่งก่อสร้าง	50,000,000
2.1.1 ค่าที่ดินและสิ่งก่อสร้าง	50,000,000
2.1.1.1 ค่าปรับปรุงทางและสะพาน	50,000,000
(1) ซ่อมสร้างถนนลาดยางแอสฟัลติกคอนกรีต แยก ทล. 2148 - บ้านปะคำ ตำบลด่านขุนทด อำเภอด่านขุนทด จังหวัดนครราชสีมา ผิวจราจร กว้าง 6.00 - 15.00 เมตร ไหล่ทางกว้างข้างละ 0.00-2.00 เมตร หนา 0.04 เมตร ระยะทาง 4.000 กิโลเมตร 1 สายทาง	30,000,000
(2) ซ่อมสร้างถนนลาดยางแอสฟัลติกคอนกรีต สายแยก ทล. 202 - บ้านหนองยาว ตำบลหนองบัวสะอาด อำเภอบัวใหญ่ จังหวัดนครราชสีมา ผิวจราจร กว้าง 6.00 เมตร ไหล่ทางกว้างข้างละ 0.00 - 1.50 เมตร หนา 0.04 เมตร ระยะทาง 3.000 กิโลเมตร 1 สายทาง	20,000,000
โครงการ : โครงการพัฒนาด้านเกษตร	190,937,600
1. งบดำเนินงาน	16,137,600
1.1 ค่าตอบแทน ใช้สอยและวัสดุ	16,137,600
(1) ค่าตอบแทนวิทยากรสัมมนาและฝึกอบรม	878,400
(2) ค่าเบี้ยเลี้ยง ที่พักและพาหนะ	367,600

โครงการ	งบประมาณ (บาท)
(2.1) ค่าเช่าที่พักระหว่างเดินทางในประเทศ	90,000
(2.2) ค่าเบี้ยเลี้ยงเดินทางในประเทศ	277,600
(3) ค่าจ้างเหมาบริการ	7,928,000
(3.1) ค่าจ้างเหมารถปรับอากาศ	107,200
(3.2) ค่าจ้างเหมาจัดทำคู่มือ เอกสารประกอบการฝึกอบรม	5,000
(3.3) ค่าจ้างเหมาติดตั้งระบบให้น้ำแปลงไม้ผลต้นแบบ	400,000
(3.4) ค่าจ้างเหมาศึกษาและรวบรวมข้อมูล	250,000
(3.5) ค่าจ้างเหมาสำรวจพื้นที่ปลูกล้มสำหรับปลูก	450,000
(3.6) ค่าจ้างเหมาวิเคราะห์ศักยภาพของที่ดิน	300,000
(3.7) ค่าจ้างเหมาผลิตรายงานผลการดำเนินงาน	150,000
(3.8) ค่าจ้างเหมาจัดทำเอกสาร	111,600
(3.9) ค่าใช้จ่ายการเพิ่มประสิทธิภาพการผลิตข้าวปลอดภัย จังหวัดนครราชสีมา	143,300
(3.10) ค่าจ้างเหมารถปรับอากาศ	80,400
(3.11) ค่าจ้างเหมาทำบรรจุภัณฑ์	120,000
(3.12) ค่าจ้างเหมาผลิตเอกสาร	8,400
(3.13) ค่าจ้างเหมาผลิตป้ายไวนิลโครงการ	3,000
(3.14) ค่าจ้างเหมาผลิตเอกสารจัดเก็บข้อมูล	2,400
(3.15) ค่าจ้างเหมารถตู้	33,600
(3.16) ค่าใช้จ่ายกิจกรรมขับเคลื่อน BCG (Bio-Circular-Green Economy) สู่อุตสาหกรรมผลิตภัณฑ์เกษตรมูลค่าสูง	124,900
(3.17) ค่าจ้างเหมาดำเนินกิจกรรมทางการตลาด	3,527,400
(3.18) จ้างเหมาดำเนินกิจกรรมส่งเสริมการตลาดชุมชน GI	1,490,200
(3.19) ค่าจ้างเหมารถปรับอากาศ	120,600
(3.20) ค่าจ้างเหมาจัดงานแสดงและจำหน่ายสินค้าเกษตร	500,000
(4) ค่าใช้จ่ายในการสัมมนาและฝึกอบรม	2,535,900

โครงการ	งบประมาณ (บาท)
(4.1) การฝึกอบรมสัมมนาประชาชนทั่วไป	2,297,100
(4.2) การฝึกอบรมสัมมนาประชาชนทั่วไป	238,800
(5) วัสดุสำนักงาน	58,100
(6) วัสดุการเกษตร	4,248,600
(7) วัสดุการศึกษา	39,000
(8) วัสดุโฆษณาและเผยแพร่	82,000
2. งบลงทุน	174,800,000
2.1 ค่าครุภัณฑ์ ที่ดินและสิ่งก่อสร้าง	174,800,000
2.1.1 ค่าที่ดินและสิ่งก่อสร้าง	174,800,000
2.1.1.1 ค่าก่อสร้างแหล่งน้ำ	78,800,000
(1) ค่าก่อสร้างแหล่งน้ำที่มีราคาต่อหน่วยต่ำกว่า 10 ล้านบาท	23,800,000
รวม 4 รายการ (รวม 4 หน่วย)	
(1.1) แก้มลิงบึงระลอก พร้อมอาคารประกอบ บ้านไทยสามัคคี หมู่ที่ 17 ตำบลโนนแดง อำเภอโนนแดง จังหวัดนครราชสีมา ปริมาตรดินขุดไม่น้อยกว่า 100,000 ลูกบาศก์เมตร 1 แห่ง	8,000,000
(1.2) เพิ่มประสิทธิภาพแก้มลิงหนองจอก พร้อมอาคารประกอบ บ้านวังหิน หมู่ที่ 18 ตำบลในเมือง อำเภอพิมาย จังหวัดนครราชสีมา ปริมาตรดินขุดไม่น้อยกว่า 50,000 ลูกบาศก์เมตร 1 แห่ง	3,800,000
(1.3) ขุดลอกแก้มลิงห้วยยาง บ้านตำบลธงชัยเหนือ หมู่ที่ 13 อำเภอปักธงชัย จังหวัดนครราชสีมา ปริมาตรดินขุดไม่น้อยกว่า 200,000 ลูกบาศก์เมตร 1 แห่ง	6,000,000
(1.4) ขุดลอกแก้มลิงบ้านตลิ่งชัน พร้อมอาคารประกอบ บ้านตลิ่งชัน หมู่ที่ 9 ตำบลจรเข้มะเขิน อำเภอครบุรี จังหวัดนครราชสีมา ปริมาตรดินขุดไม่น้อยกว่า 90,000 ลูกบาศก์เมตร 1 แห่ง	6,000,000
(2) แก้มลิงหนองข้างต่าย พร้อมอาคารประกอบ บ้านหนองเข้ หมู่ที่ 6 ตำบลสุขไพบุลย์ อำเภอเสิงสาง จังหวัดนครราชสีมา ปริมาตรดินขุดไม่น้อยกว่า 100,000 ลูกบาศก์เมตร 1 แห่ง	10,000,000
(3) แก้มลิงคลองมูก พร้อมอาคารประกอบ บ้านหนองแวง หมู่ที่ 4 ตำบลหนองค่าย อำเภอประทาย จังหวัดนครราชสีมา ปริมาตรเก็บกักไม่น้อยกว่า 200,000 ลูกบาศก์เมตร 1 แห่ง	10,000,000

โครงการ	งบประมาณ (บาท)
(4) ระบบระบายน้ำห้วยโนนสง่า พร้อมอาคารประกอบ บ้านกระทู้มโพรง หมู่ที่ 3 ตำบลหนองกรด อำเภอด่านขุนทด จังหวัดนครราชสีมา ความยาว 3,000.00 เมตร 1 แห่ง	15,000,000
(5) ระบบระบายน้ำห้วยวังกะทะ พร้อมอาคารประกอบ บ้านวัง หมู่ที่ 10 ตำบลบ้านวัง อำเภอโนนไทย จังหวัดนครราชสีมา ความยาว 6,000.00 เมตร 1 แห่ง	20,000,000
2.1.1.2 ค่าปรับปรุงแหล่งน้ำ	96,000,000
(1) ค่าปรับปรุงแหล่งน้ำที่มีราคาต่อหน่วยต่ำกว่า 10 ล้านบาท	12,000,000
รวม 2 รายการ (รวม 2 หน่วย)	
(1.1) ปรับปรุงระบบระบายน้ำฝายบ้านตลาด เพื่อขยายศักยภาพการส่งน้ำ และการระบายน้ำ บ้านตลาด ตำบลตลาด อำเภอเมืองนครราชสีมา จังหวัดนครราชสีมา ความยาว 67.00 เมตร 1 แห่ง	7,000,000
(1.2) ซ่อมแซมคันคลองส่งน้ำสายใหญ่ฝั่งซ้าย ประตูระบายน้ำโคกแฝก บ้านพุดซา ตำบลพุดซา อำเภอเมืองนครราชสีมา จังหวัดนครราชสีมา ความยาว 4.700 กิโลเมตร 1 แห่ง	5,000,000
(2) ปรับปรุงระบบระบายน้ำอาคารบังคับน้ำก้านินรูป เพื่อขยายศักยภาพการส่งน้ำ และการระบายน้ำ บ้านตลาด ตำบลตลาด อำเภอเมืองนครราชสีมา จังหวัดนครราชสีมา ความยาว 20.00 เมตร 1 แห่ง	12,000,000
(3) ปรับปรุงระบบระบายน้ำฝายบ้านยองแยง เพื่อขยายศักยภาพการส่งน้ำและการระบายน้ำ บ้านยองแยง ตำบลพะเนา อำเภอเมืองนครราชสีมา จังหวัดนครราชสีมา ความยาว 20.00 เมตร 1 แห่ง	12,000,000
(4) ปรับปรุงระบบระบายน้ำฝายวัดตะคองเก่า เพื่อขยายศักยภาพการส่งน้ำและการระบายน้ำ บ้านพะไล ตำบลหัวทะเล อำเภอเมืองนครราชสีมา จังหวัดนครราชสีมา ความยาว 20.00 เมตร 1 แห่ง	12,000,000
(5) ปรับปรุงระบบระบายน้ำฝายมะเรียง 1 เพื่อขยายศักยภาพการส่งน้ำและการระบายน้ำ บ้านพระ ตำบลมะเรียง อำเภอเมืองนครราชสีมา จังหวัดนครราชสีมา ความยาว 20.00 เมตร 1 แห่ง	12,000,000
(6) ปรับปรุงระบบระบายน้ำฝายบ้านกระทอน 2 เพื่อขยายศักยภาพการส่งน้ำ และการระบายน้ำ บ้านกระทอน ตำบลมะเรียง อำเภอเมืองนครราชสีมา จังหวัดนครราชสีมา ความยาว 20.00 เมตร 1 แห่ง	12,000,000
(7) ปรับปรุงระบบระบายน้ำฝายมะเรียง 2 เพื่อขยายศักยภาพการส่งน้ำและการระบายน้ำ บ้านพุดซา ตำบลพะเนา อำเภอเมืองนครราชสีมา จังหวัดนครราชสีมา ความยาว 20.00 เมตร 1 แห่ง	12,000,000

โครงการ	งบประมาณ (บาท)
(8) ปรับปรุงระบบระบายน้ำฝายบ้านพะเนา เพื่อขยายศักยภาพการส่งน้ำและการระบายน้ำบ้านพะเนา ตำบลพะเนา อำเภอเมืองนครราชสีมา จังหวัดนครราชสีมา ความยาว 20.00 เมตร 1 แห่ง	12,000,000
โครงการ : โครงการพัฒนาด้านสังคม	12,870,100
1. งบดำเนินงาน	2,870,100
1.1 ค่าตอบแทน ใช้สอยและวัสดุ	2,870,100
(1) ค่าตอบแทนวิทยากรสัมมนาและฝึกอบรม	72,600
(2) ค่าเบี้ยเลี้ยง ที่พักและพาหนะ	28,500
(2.1) ค่าพาหนะเดินทางในประเทศ	6,000
(2.2) ค่าเช่าที่พักระหว่างเดินทางในประเทศ	22,500
(3) ค่าจ้างเหมาบริการ	618,000
(3.1) ค่าจ้างเหมารถตู้	18,000
(3.2) ค่าจ้างเหมาผลิตสารคดีงานประเพณีประจำปีจังหวัดนครราชสีมา	320,000
(3.3) ค่าจ้างเหมาผลิตอินโฟกราฟิกงานประเพณีประจำปีจังหวัดนครราชสีมา	80,000
(3.4) ค่าจ้างเหมาผลิตสารคดีท่องเที่ยวเชิงเกษตรจังหวัดนครราชสีมา	200,000
(4) ค่าใช้จ่ายในการสัมมนาและฝึกอบรม	203,000
(4.1) การฝึกอบรมสัมมนาประชาชนทั่วไป	203,000
(5) วัสดุสำนักงาน	15,000
(6) วัสดุโฆษณาและเผยแพร่	5,000
(7) วัสดุเวชภัณฑ์	1,928,000
2. งบรายจ่ายอื่น	10,000,000
1) ค่าใช้จ่ายในการบริหารงานจังหวัดแบบบูรณาการ	10,000,000
โครงการ : โครงการรักษาความมั่นคงและความสงบ	6,764,400
1. งบดำเนินงาน	6,764,400
1.1 ค่าตอบแทน ใช้สอยและวัสดุ	6,764,400
(1) ค่าตอบแทนวิทยากรสัมมนาและฝึกอบรม	1,761,600

โครงการ	งบประมาณ (บาท)
(2) ค่าเบี้ยเลี้ยง ที่พักและพาหนะ	4,835,200
(2.1) ค่าพาหนะเดินทางในประเทศ	660,000
(2.2) ค่าเช่าที่พักระหว่างเดินทางในประเทศ	1,496,400
(2.3) ค่าเบี้ยเลี้ยงเดินทางในประเทศ	2,678,800
(3) ค่าใช้จ่ายในการสัมมนาและฝึกอบรม	118,600
(3.1) การฝึกอบรมสัมมนาประชาชนทั่วไป	118,600
(4) วัสดุสำนักงาน	40,000
(5) วัสดุคอมพิวเตอร์	9,000

7. สรุปผลสัมฤทธิ์ของการดำเนินงานที่สำคัญในปีงบประมาณ พ.ศ. 2565 – 2566
พร้อมปัญหา อุปสรรค ในการดำเนินงาน และแนวทางการแก้ไข

7.1 ผลการดำเนินงานที่สำคัญในปีงบประมาณ พ.ศ. 2565

ที่	ผลผลิต	โครงการ / กิจกรรม	งบประมาณ	ผลการดำเนินงาน
1	โครงการบริหารจัดการด้าน ทรัพยากรธรรมชาติและ สิ่งแวดล้อม		1,512,000	
		1.1 บริหารจัดการ ทรัพยากรธรรมชาติและ สิ่งแวดล้อม	512,000	
				1.1.1 ก่อสร้างแก้มลิงบ้านหนอง ปรือ ตำบลจิ้ว อำเภอบึงขัง จังหวัดนครราชสีมา <u>ดำเนินการ แล้วเสร็จ</u>
		1.2 การอนุรักษ์ ป่า ทรัพยากรธรรมชาติและ สิ่งแวดล้อม ทรัพยากรป่าไม้ และสัตว์ป่า	1,000,000	
				1.2.1 อนุรักษ์ ป่า ทรัพยากรธรรมชาติและสิ่งแวดล้อม และส่งเสริมการบริหารจัดการพื้นที่ อุทยานธรณีโคราชให้เกิดความ ยั่งยืน <u>ดำเนินการแล้วเสร็จ</u>
2	โครงการพัฒนาด้าน การท่องเที่ยวและ บริการ		27,980,100	
		2.1 การส่งเสริมและพัฒนา สินค้าและบริการ ด้านการ ท่องเที่ยว กีฬา และเครือข่าย	2,500,000	

ที่	ผลผลิต	โครงการ / กิจกรรม	งบประมาณ	ผลการดำเนินงาน
				2.1.1 ส่งเสริมและพัฒนา กีฬา วอลเลย์บอลจังหวัดนครราชสีมาสู่ความเป็นเลิศ <u>ดำเนินการแล้วเสร็จ</u>
		2.2 การพัฒนาการตลาด การตลาดและประชาสัมพันธ์ การท่องเที่ยว กีฬา และเครือข่าย	25,480,100	
				2.2.1 ส่งเสริมและพัฒนาเมือง ศิลปะ (Korat Art City) <u>ดำเนินการแล้วเสร็จ</u>
				2.2.2 ส่งเสริมการท่องเที่ยวเมือง วัฒนธรรมอารยธรรมขอมโบราณ (Korat Culture Tourism) <u>ดำเนินการแล้วเสร็จ</u>
				2.2.3 การส่งเสริมการท่องเที่ยว ชุมชน จังหวัดนครราชสีมา <u>ดำเนินการแล้วเสร็จ</u>
				2.2.4 ส่งเสริมช่องทางการตลาด ชุมชนท่องเที่ยว "งานตรุษจีน โคราช" <u>ดำเนินการแล้วเสร็จ</u>
				2.2.5 เทศกาลอาหารย่าง ณ โคราช <u>ดำเนินการแล้วเสร็จ</u>
				2.2.6 เทศกาลเที่ยวพิมาย ประจำปี งบประมาณ 2565 <u>ดำเนินการแล้วเสร็จ</u>
3	โครงการพัฒนาด้าน เกษตร		199,200,000	

ที่	ผลผลิต	โครงการ / กิจกรรม	งบประมาณ	ผลการดำเนินงาน
		3.1 เพิ่มประสิทธิภาพ การเกษตรและอุตสาหกรรม ปลอดภัย (Food Valley) : การบริหารจัดการน้ำ สิ่งก่อสร้างแหล่งกักเก็บน้ำ รวมทั้งระบบผันน้ำ/ส่งน้ำ ทาง และสะพานข้ามลำน้ำและ สิ่งก่อสร้างอื่น ๆ ที่เกี่ยวเนื่อง กับการอุปโภค บริโภค และ การเกษตร	199,200,000	
				3.1.1 ขุดลอกแก้มลิงโคกหนองรัง กา พร้อมอาคารประกอบ (ระยะที่ 2) ตำบลเทพาลัย อำเภอดง จังหวัด นครราชสีมา ปริมาตรดินขุดไม่น้อย กว่า 600,000 ลูกบาศก์เมตร <u>ดำเนินการแล้วเสร็จ</u>
				3.1.2 สถานีสูบน้ำด้วยไฟฟ้า พร้อม ระบบส่งน้ำบึงสวนผัก ตำบลโนนสูง อำเภอโนนสูง จังหวัดนครราชสีมา <u>ดำเนินการแล้วเสร็จ</u>
				3.1.3 ขุดลอกแก้มลิงบึงกระโดน พร้อมอาคารประกอบ ตำบล ประทาย อำเภอประทาย จังหวัด นครราชสีมา ปริมาตรดินขุดไม่น้อย กว่า 320,000 ลูกบาศก์เมตร <u>ดำเนินการแล้วเสร็จ</u>
				3.1.4 ขุดลอกอ่างเก็บน้ำบะอีแตน บ้านตะกุดรัง ตำบลอุดมทรัพย์ อำเภอวังน้ำเขียว จังหวัด นครราชสีมา ปริมาตรดินขุดไม่น้อย กว่า 120,000 ลูกบาศก์เมตร <u>ดำเนินการแล้วเสร็จ</u>
				3.1.5 ขุดลอกอ่างเก็บน้ำโกรก กระโดน บ้านขาม ตำบลสีสุก อำเภอจักราช จังหวัดนครราชสีมา

ที่	ผลผลิต	โครงการ / กิจกรรม	งบประมาณ	ผลการดำเนินงาน
				ปริมาณดินซุดไม่น้อยกว่า 140,000 ลูกบาศก์เมตร <u>ดำเนินการแล้วเสร็จ</u>
				3.1.6 ขุดลอกอ่างเก็บน้ำห้วยหางหมา (ห้วยจับพง) พร้อมอาคารประกอบ ตำบลสำนักตะคร้อ อำเภอเทพารักษ์ จังหวัดนครราชสีมา ปริมาณดินซุดไม่น้อยกว่า 250,000 ลูกบาศก์เมตร <u>ดำเนินการแล้วเสร็จ</u>
				3.1.7 ขุดลอกระบบระบายน้ำท้ายอ่างเก็บน้ำห้วยหิน ตำบลโนนสมบูรณ์ อำเภอเสิงสาง จังหวัดนครราชสีมา ปริมาณดินซุดไม่น้อยกว่า 37,000 ลูกบาศก์เมตร <u>ดำเนินการแล้วเสร็จ</u>
				3.1.8 ซ่อมแซมประตูระบายน้ำในเขตลุ่มน้ำลำเชียงไกร (ตอนล่าง) บ้านโนนหินขาว ตำบลคางพลู อำเภอโนนไทย จังหวัดนครราชสีมา <u>ดำเนินการแล้วเสร็จ</u>
				3.1.9 ขุดลอกอ่างเก็บน้ำห้วยตะคร้อ พร้อมอาคารประกอบ บ้านหมัน ระยะที่ 2 ตำบลหนองมะนาว อำเภอคง จังหวัดนครราชสีมา ปริมาณดินซุดไม่น้อยกว่า 400,000 ลูกบาศก์เมตร <u>ดำเนินการแล้วเสร็จ</u>
				3.1.10 ขุดลอกอ่างเก็บน้ำห้วยซับประดู่ บ้านมอจะบก ตำบลมิตรภาพ อำเภอสีคิ้ว จังหวัดนครราชสีมา ปริมาณดินซุดไม่น้อยกว่า 220,000 ลูกบาศก์เมตร <u>ดำเนินการแล้วเสร็จ</u>

ที่	ผลผลิต	โครงการ / กิจกรรม	งบประมาณ	ผลการดำเนินงาน
				3.1.11 ชุดลกระบบระบายน้ำลำเชียงไกร กม.118+400 - 123+000 พร้อมอาคารประกอบ ความยาว 3.500 กิโลเมตร ตำบลดอนชมพู อำเภอโนนสูง จังหวัดนครราชสีมา ปริมาตรดินขุดไม่น้อยกว่า 300,000 ลูกบาศก์เมตร <u>ดำเนินการแล้วเสร็จ</u>
				3.1.12 ชุดลอกแก้มลิงบ้านกุดพุดชา พร้อมอาคารประกอบ ตำบลหนองบัวละคร อำเภอด่านขุนทด จังหวัดนครราชสีมา ปริมาตรดินขุดไม่น้อยกว่า 45,000 ลูกบาศก์เมตร <u>ดำเนินการแล้วเสร็จ</u>
				3.1.13 ชุดลอกอ่างเก็บน้ำลำเชียงไกร ตอนบน บ้านสระพัง ตำบลบ้านเก่า อำเภอด่านขุนทด จังหวัดนครราชสีมา ปริมาตรดินขุดไม่น้อยกว่า 625,000 ลูกบาศก์เมตร <u>ดำเนินการแล้วเสร็จ</u>
				3.1.14 ชุดลอกอ่างเก็บน้ำบึงถนนหัก พร้อมอาคารประกอบ ตำบลดอนหวาย อำเภอโนนสูง จังหวัดนครราชสีมา ปริมาตรดินขุดไม่น้อยกว่า 250,000 ลูกบาศก์เมตร <u>ดำเนินการแล้วเสร็จ</u>
				3.1.15 ชุดลอกแก้มลิงบ้านทุ่งกระโดน พร้อมอาคารประกอบ ตำบลสีมูม อำเภอเมือง นครราชสีมา จังหวัดนครราชสีมา ปริมาตรดินขุดไม่น้อยกว่า 21,000 ลูกบาศก์เมตร <u>ดำเนินการแล้วเสร็จ</u>

ที่	ผลผลิต	โครงการ / กิจกรรม	งบประมาณ	ผลการดำเนินงาน
4	โครงการพัฒนาด้านสังคม		113,211,000	
		4.1 เพิ่มประสิทธิภาพการคมนาคมขนส่ง และการบริหารจัดการ : ก่อสร้าง ซ่อมแซม ปรับปรุง พัฒนา ยกระดับเส้นทางคมนาคมขนส่ง และการบริหารจัดการ (โลจิสติกส์)	91,999,000	
				4.1.1 ปรับปรุงขยายสะพาน ความกว้างสะพานทางเข้าอำเภอสีคิ้วข้ามคลองหลอด ตำบลสีคิ้ว อำเภอสีคิ้ว จังหวัดนครราชสีมา ระยะทาง 27 เมตร ขยายข้างละ 6.00 เมตร พร้อมเชิงลาดสะพาน <u>ดำเนินการแล้วเสร็จ</u>
				4.1.2 ติดตั้งไฟฟ้าแสงสว่าง สาย นม.4058 แยก ทล.2384 - บ้านคูเมือง ตำบลหนองบัว อำเภอคง จังหวัดนครราชสีมา <u>ดำเนินการแล้วเสร็จ</u>
				4.1.3 ติดตั้งไฟฟ้าแสงสว่าง สาย นม.1015 แยก ทล.2 - บ้านหนองหัวฟาน ตำบลเมืองนาท อำเภอขามสะแกแสง จังหวัดนครราชสีมา <u>ดำเนินการแล้วเสร็จ</u>
				4.1.4 ติดตั้งไฟฟ้าแสงสว่าง สาย นม.3052 แยก ทล.304 - บ้านท่ามะปรางค์ ตำบลหมูสี อำเภอปากช่อง จังหวัดนครราชสีมา <u>ดำเนินการแล้วเสร็จ</u>

ที่	ผลผลิต	โครงการ / กิจกรรม	งบประมาณ	ผลการดำเนินงาน
				4.1.5 ซ่อมสร้างผิวทางแอสฟัลติกคอนกรีต สาย นม.3127 แยก ทล.207 -บ้านไทรงาม ตำบลงใหญ่ อำเภอพิมาย จังหวัด นครราชสีมา ระยะทาง 4.000 กิโลเมตร กว้าง 8.00 เมตร <u>ดำเนินการแล้วเสร็จ</u>
				4.1.6 ซ่อมสร้างผิวทางแอสฟัลติกคอนกรีต สาย นม.3053 แยก ทล.202 - บ้านวังม่วง ตำบล กระทุ่มราย อำเภอประทาย จังหวัด นครราชสีมา ระยะทาง 3.000 กิโลเมตร กว้าง 9.00 เมตร <u>ดำเนินการแล้วเสร็จ</u>
				4.1.7 ซ่อมสร้างผิวทางแอสฟัลติกคอนกรีต สาย นม.3037 แยก ทล.226 - บ้านโนนศรีคุณ ตำบล ห้วยแถลง อำเภอห้วยแถลง จังหวัด นครราชสีมา ระยะทาง 2.500 กิโลเมตร กว้าง 12.00 เมตร <u>ดำเนินการแล้วเสร็จ</u>
				4.1.8 ติดตั้งไฟฟ้าแสงสว่าง สาย นม.4009 แยก ทล.2150 - บ้าน ทำนบพัฒนา ตำบลโนนเมือง อำเภอขามสะแกแสง จังหวัด นครราชสีมา <u>ดำเนินการแล้วเสร็จ</u>
				4.1.9 ติดตั้งไฟฟ้าแสงสว่าง สาย นม.1016 แยก ทล.2 - บ้านกุดคล้า ตำบลพญาเย็น อำเภอปากช่อง จังหวัดนครราชสีมา <u>ดำเนินการแล้วเสร็จ</u>

ที่	ผลผลิต	โครงการ / กิจกรรม	งบประมาณ	ผลการดำเนินงาน
				4.1.10 ก่อสร้างถนนคอนกรีตเสริมเหล็ก เข้าสู่แหล่งท่องเที่ยวซบสะเดา ตำบลบ้านใหม่ อำเภอครบุรี จังหวัดนครราชสีมา ความกว้าง 6.00 เมตร ระยะทาง 4.765 กิโลเมตร <u>ดำเนินการแล้วเสร็จ</u>
				4.1.11 ก่อสร้างถนนลาดยางผิวทางแอสฟัลติกคอนกรีต หมู่ 10 บ้านวังกลาง ตำบลในเมือง อำเภอพิมาย จังหวัดนครราชสีมา ความกว้าง 4.00 เมตร ระยะทาง 1.600 กิโลเมตร <u>ดำเนินการแล้วเสร็จ</u>
		4.2 ส่งเสริมและพัฒนาการดูแลสุขภาพการรักษาผู้ป่วยทุกช่วงวัยด้วยองค์ความรู้เทคโนโลยีหรือนวัตกรรม	6,000,000	
				4.2.1 มหกรรมควบคุมป้องกันโรคพิษสุนัขบ้าจังหวัดนครราชสีมา เทิดพระเกียรติสมเด็จพระเจ้าน้องนางเธอ เจ้าฟ้าจุฬาภรณวลัยลักษณ์ อัครราชกุมารี กรมพระศรีสวางควัฒน วรขัตติยราชนารี <u>ดำเนินการแล้วเสร็จ</u>
				4.2.2 ควบคุมป้องกันโรคพิษสุนัขบ้าจังหวัดนครราชสีมา <u>ดำเนินการแล้วเสร็จ</u>
		4.3 การส่งเสริมหลักเศรษฐกิจพอเพียงสู่การพัฒนาที่ยั่งยืน	312,000	
				4.3.1 ขยายผลครัวเรือนต้นแบบการพัฒนาคุณภาพชีวิตตามหลักทฤษฎีใหม่ประยุกต์สู่ โคก หนองนา โมเดล <u>ดำเนินการแล้วเสร็จ</u>

ที่	ผลผลิต	โครงการ / กิจกรรม	งบประมาณ	ผลการดำเนินงาน
		4.4 ยกระดับโครงสร้างองค์กร ทุกภาคส่วน มุ่งสู่ เมือง คุณภาพสูง ที่มีความ หลากหลาย เมืองอัจฉริยะ (SMART City) เมืองแห่งไมซ์ (MICE City) เมืองแห่งศิลปะ (Art City) เมืองแห่งความ ปลอดภัย (Safe City)	4,900,000	
				4.4.1 ส่งเสริมและเพิ่มขีด ความสามารถของโคราชเมืองไมซ์ (Korat MICE City) เพื่อเชื่อมโยง ไมซ์ในภาคตะวันออกเฉียงเหนือ ผ่านกลไกสถาบันเครือข่ายไมซ์ จังหวัดนครราชสีมา <u>ดำเนินการ แล้วเสร็จ</u>
				4.4.2 พัฒนาระบบการบริหาร จัดการด้าน Smart City <u>ดำเนินการแล้วเสร็จ</u>
		4.5 ค่าใช้จ่ายในการบริหารงาน จังหวัดแบบบูรณาการ	10,000,000	
				4.5.1 ส่งเสริมและสนับสนุนการ ปฏิบัติงาน การตรวจติดตาม และ ประเมินผลตามนโยบายรัฐบาล <u>ดำเนินการแล้วเสร็จ</u>
5	โครงการรักษาความ มั่นคงและความสงบ สุข		1,000,000	
		5.1 การสร้างความรู้ความเข้าใจ การประชาสัมพันธ์/การเผยแพร่/ การเทิดทูนและธำรงไว้ซึ่ง สถาบันหลักของชาติ ศาสนา และพระมหากษัตริย์	1,000,000	

ที่	ผลผลิต	โครงการ / กิจกรรม	งบประมาณ	ผลการดำเนินงาน
				5.1.1 เสริมสร้างการปกครองในระบอบประชาธิปไตย และ ความมั่นคงของบ้านเมือง อันมีพระมหากษัตริย์ทรงเป็นประมุข <u>ดำเนินการแล้วเสร็จ</u>
		รวมทั้งสิ้น	342,903,100	

ปัญหา/อุปสรรค

- ไม่มี -

แนวทางแก้ไข/ข้อเสนอแนะ

-

7.2 ผลการดำเนินงานที่สำคัญในปีงบประมาณ พ.ศ. 2566

ที่	ผลผลิต	โครงการ/กิจกรรม	งบประมาณ	ผลการดำเนินงาน
1	โครงการบริหารจัดการด้านทรัพยากรธรรมชาติและสิ่งแวดล้อม	โครงการบริหารจัดการด้านทรัพยากรธรรมชาติและสิ่งแวดล้อม	200,500	
		1.1 เพิ่มประสิทธิภาพการจัดการภัยแล้ง น้ำท่วมขัง และอุทกภัย	200,500	1.1.1 อนุรักษ์ ฟื้นฟู ลำน้ำลำตะคอง และสร้างการมีส่วนร่วมของชุมชน <u>ดำเนินการแล้วเสร็จ</u>
2	โครงการพัฒนาด้านการท่องเที่ยวและบริการ	โครงการพัฒนาด้านการท่องเที่ยวและบริการ	83,915,100	
		2.1 ส่งเสริมระบบนิเวศทางการท่องเที่ยว (Tourism Eco System) ของโคราชสู่การเป็นจุดหมายปลายทางของการท่องเที่ยวคุณภาพ	5,077,600	2.1.1 จัดกิจกรรมการท่องเที่ยวเชิงกีฬาการวิ่ง Green Trail Run @ Khao Yai <u>ดำเนินการแล้วเสร็จ</u>

ที่	ผลผลิต	โครงการ/กิจกรรม	งบประมาณ	ผลการดำเนินงาน
				2.1.2 จัดกิจกรรมการแข่งขันกีฬาภายในจังหวัดนครราชสีมาเพื่อส่งเสริมระบบนิเวศการท่องเที่ยว <u>ดำเนินการแล้วเสร็จ</u>
		2.2 ยกระดับเมืองท่องเที่ยวสู่การเป็นเมืองสร้างสรรค์และวัฒนธรรม	9,467,500	2.2.1 รายการทลนยาเล่าเรื่องเมืองโคราช <u>ดำเนินการแล้วเสร็จ</u>
				2.2.2 รายการส่งเสริมและพัฒนาโคราชเมืองศิลปะ (Korat Art City) อยู่ระหว่างดำเนินการ และกันเงินไว้เบิกเหลือในปี
				2.2.3 รายการเทศกาลเที่ยวพิมาย ประจำปีงบประมาณ 2566 <u>ดำเนินการแล้วเสร็จ</u>
				2.2.4 รายการส่งเสริมช่องทางการตลาดชุมชนท่องเที่ยว “งานตรุษจีน โคราช” <u>ดำเนินการแล้วเสร็จ</u>
		2.3 ยกระดับความปลอดภัยของเมืองเพื่อรองรับการจัดการประชุม นิทรรศการ และงานอีเวนต์	670,000	2.3.1 รายการเพิ่มศักยภาพช่าง MICE โคราช <u>ดำเนินการแล้วเสร็จ</u>
		2.4 พัฒนาโครงสร้างพื้นฐานสู่ความเป็นศูนย์กลางการขนส่งและโลจิสติกส์	1,600,000	2.4.1 การพัฒนาระบบการคมนาคมและการขนส่งสาธารณะภายในจังหวัดนครราชสีมาสำหรับการเพิ่มศักยภาพทางเศรษฐกิจและการท่องเที่ยวอย่างยั่งยืน <u>ดำเนินการแล้วเสร็จ</u>

ที่	ผลผลิต	โครงการ/กิจกรรม	งบประมาณ	ผลการดำเนินงาน
		2.5 พัฒนาโครงสร้างพื้นฐานการคมนาคมขนส่งภายในจังหวัดนครราชสีมา	65,000,000	2.5.1 อำนวยความปลอดภัยทางถนน (ติดตั้งไฟฟ้าส่องสว่างแบบกิ่งเดี่ยว สูง 9.00 เมตร ระยะห่างระหว่างเสาไฟฟ้า 30.00 เมตร 213 ต้น) สาย นม.3064 แยกทล.304 - บ้านหนองปรุ ตำบลหนองจะบก อำเภอเมืองนครราชสีมา จังหวัดนครราชสีมา <u>ดำเนินการแล้วเสร็จ</u>
				2.5.2 ซ่อมสร้างถนนลาดยางแอสฟัลติกคอนกรีต สาย นม.1049 แยกทางหลวงหมายเลข 2 - บ้านโคกสูง ตำบลโคกสูง อำเภอเมืองนครราชสีมา จังหวัดนครราชสีมา ผิวจราจรกว้าง 6.00 เมตร ไหล่ทางกว้างข้างละ 1.00 เมตร หนา 0.05 เมตร ระยะทาง 1.500 กิโลเมตร <u>ดำเนินการแล้วเสร็จ</u>
				2.5.3 ซ่อมสร้างถนนลาดยางแอสฟัลติกคอนกรีต สาย นม.1056 แยกทางหลวงหมายเลข 2 - บ้านคำไฮ ตำบลมะเกลือเก่า อำเภอสูงเนิน จังหวัดนครราชสีมา ผิวจราจรกว้าง 6.00 เมตร ไหล่ทางกว้างข้างละ 1.00 เมตร หนา 0.05 เมตร ระยะทาง 1.500 กิโลเมตร <u>ดำเนินการแล้วเสร็จ</u>

ที่	ผลผลิต	โครงการ/กิจกรรม	งบประมาณ	ผลการดำเนินงาน
				2.5.4 ซ่อมสร้างถนนลาดยางแอสฟัลติกคอนกรีต สาย นม.3127 แยกทางหลวงหมายเลข 207 – บ้านไทรงาม ตำบลในเมือง อำเภอพิมาย จังหวัดนครราชสีมา ผิวจราจรกว้าง 6.00 เมตร ไหล่ทางกว้างข้างละ 1.00 เมตร หนา 0.05 เมตร ระยะทาง 1.500 กิโลเมตร <u>ดำเนินการแล้วเสร็จ</u>
				2.5.5 ซ่อมสร้างถนนลาดยางแอสฟัลติกคอนกรีต สาย นม.6031 บ้านดอนขุนสนธิ – บ้านตะคร้อ ตำบลเมืองคง อำเภอคง จังหวัดนครราชสีมา ผิวจราจรกว้าง 6.00 เมตร ไหล่ทางกว้างข้างละ 1.00 เมตร หนา 0.05 เมตร ระยะทาง 1.500 กิโลเมตร <u>ดำเนินการแล้วเสร็จ</u>
				2.5.6 ซ่อมสร้างถนนลาดยางแอสฟัลติกคอนกรีต สาย นม.4047 แยกทางหลวงหมายเลข 2073 – บ้านลำทะเมนชัย ตำบลขุขันธ์ อำเภอลำทะเมนชัย จังหวัดนครราชสีมา ผิวจราจรกว้าง 6.00 เมตร ไหล่ทางกว้างข้างละ 1.00 เมตร หนา 0.05 เมตร ระยะทาง 1.500 กิโลเมตร <u>ดำเนินการแล้วเสร็จ</u>

ที่	ผลผลิต	โครงการ/กิจกรรม	งบประมาณ	ผลการดำเนินงาน
				2.5.7 ซ่อมสร้างถนนลาดยางแอสฟัลติกคอนกรีต สาย นม.4006 แยกทางหลวงหมายเลข 2226 – บ้านทับสวาย ตำบลห้วยแถลง อำเภอห้วยแถลง จังหวัดนครราชสีมา ผิวจราจรกว้าง 6.00 เมตร ไหล่ทางกว้างข้างละ 1.00 เมตร หนา 0.05 เมตร ระยะทาง 1.500 กิโลเมตร <u>ดำเนินการแล้วเสร็จ</u>
		2.6 พัฒนาอาชีพและรายได้ของภาคอุตสาหกรรมขนส่งและโลจิสติกส์	2,100,000	2.6.1 รายการเพิ่มผลิตภาพแรงงานสร้างงาน สร้างอาชีพ ลดรายจ่ายเพิ่มรายได้ <u>ดำเนินการแล้วเสร็จ</u>
3	โครงการพัฒนาด้านเกษตร	โครงการพัฒนาด้านเกษตร	263,940,600	
		3.1 พัฒนาแหล่งน้ำเพื่อเพิ่มพื้นที่ที่มีความเหมาะสมสำหรับการทำเกษตรกรรม	246,198,900	3.1.1 ระบบระบายน้ำลำห้วยหวายพร้อมอาคารประกอบ บ้านป่าตอง หมู่ที่ 2 ตำบลหนองบัวสะอาด อำเภอบัวใหญ่ จังหวัดนครราชสีมา ความยาว 10,000.00 เมตร <u>อยู่ระหว่างดำเนินการ และกันเงินไว้เบิกเหลือในปี จำนวน 1,579,182 บาท</u>
				3.1.2 แก้มลิงวังขอนสัก พร้อมอาคารประกอบ บ้านฝานัง หมู่ที่ 1 ตำบลเมืองพะไล อำเภอบัวลาย จังหวัดนครราชสีมา ปริมาตรดินขุดไม่น้อยกว่า 250,000 ลูกบาศก์เมตร <u>ดำเนินการแล้วเสร็จ</u>

ที่	ผลผลิต	โครงการ/กิจกรรม	งบประมาณ	ผลการดำเนินงาน
				3.1.3 แก้มลิงบ้านหนองจอก ระยะ ที่ 2 (ช่วงที่ 1) พร้อมอาคาร ประกอบ บ้านหนองจอก หมู่ที่ 5 ตำบลมิตรภาพ อำเภอสีคิ้ว จังหวัด นครราชสีมา ปริมาตรดินขุด ไม่น้อย กว่า 200,000 ลูกบาศก์เมตร อยู่ <u>ระหว่างดำเนินการ และกันเงินไว้</u> <u>เบิกเหลือปี จำนวน 8,749,997</u> <u>บาท</u>
				3.1.4 เพิ่มประสิทธิภาพเก็บกักอ่าง เก็บน้ำ ระยะที่ 1 พร้อมอาคาร ประกอบ บ้านโนนสง่า หมู่ที่ 6 ตำบลพันชนะ อำเภอด่านขุนทด จังหวัดนครราชสีมา ปริมาตรดินขุด ไม่น้อยกว่า 80,000 ลูกบาศก์เมตร <u>ดำเนินการแล้วเสร็จ</u>
				3.1.5 ระบบระบายน้ำคลองสาร เพชรช่วงตำบลแหลมทอง ระยะที่ 1 (ช่วงที่ 1) พร้อมอาคารประกอบ บ้านคลองสารเพชร หมู่ที่ 4 ตำบล แหลมทอง อำเภอหนองบุญมาก จังหวัดนครราชสีมา ความยาว 3,000.00 เมตร <u>อยู่ระหว่าง</u> <u>ดำเนินการ และกันเงินไว้เบิกเหลือ</u> <u>ปี จำนวน 323,893 บาท</u>

ที่	ผลผลิต	โครงการ/กิจกรรม	งบประมาณ	ผลการดำเนินงาน
				3.1.6 แก้มลิงโคกหนองรังกา พร้อมอาคารประกอบ บ้านวัด หมู่ที่ 9 ตำบลเทพาลัย อำเภอคง จังหวัดนครราชสีมา ปริมาณดินขุดไม่น้อยกว่า 800,000 ลูกบาศก์เมตร อยู่ระหว่างดำเนินการ และกันเงินไว้เบิกเหลือในปี จำนวน <u>11,269,194 บาท</u>
				3.1.7 เพิ่มประสิทธิภาพเก็บกักน้ำ อ่างเก็บน้ำห้วยซับประดู่ ระยะที่ 1 บ้านหนองขาม หมู่ที่ 8 ตำบลมิตรภาพ อำเภอสีคิ้ว จังหวัดนครราชสีมา ปริมาณดินขุดไม่น้อยกว่า 100,000 ลูกบาศก์เมตร อยู่ระหว่างดำเนินการ และกันเงินไว้เบิกเหลือในปี จำนวน <u>1,310,355 บาท</u>
				3.1.8 ระบบระบายน้ำคลองหลังลาด พร้อมอาคารประกอบ บ้านกระเสี้ยว หมู่ที่ 2 ตำบลกำปัง อำเภอโนนไทย จังหวัดนครราชสีมา ความยาว 3,000.00 เมตร <u>ดำเนินการแล้วเสร็จ</u>
				3.1.9 ก่อสร้างสะพานบ้านหัวตะกูด พร้อมอาคารประกอบ บ้านหัวตะกูด หมู่ที่ 11 ตำบลกำปัง อำเภอโนนไทย จังหวัดนครราชสีมา กว้าง 6.00 เมตร ยาว 30.00 เมตร <u>ดำเนินการแล้วเสร็จ</u>

ที่	ผลผลิต	โครงการ/กิจกรรม	งบประมาณ	ผลการดำเนินงาน
				3.1.10 ก่อสร้างสะพานบ้านโนนหัวนา พร้อมอาคารประกอบ บ้านโนนหัวนา หมู่ที่10 ตำบลกำปัง อำเภอโนนไทย จังหวัดนครราชสีมา กว้าง 6.00 เมตร ยาว 30.00 เมตร <u>ดำเนินการแล้วเสร็จ</u>
				3.1.11 แก้มลิงหนองกกเชือก ระยะที่ 1 พร้อมอาคารประกอบ บ้านหัวสะพาน หมู่ที่ 8 ตำบลโนนเพ็ด อำเภอประทาย จังหวัดนครราชสีมา ปริมาตรดินขุดไม่น้อยกว่า 40,000 ลูกบาศก์เมตร <u>ดำเนินการแล้วเสร็จ</u>
				3.1.12 แก้มลิงหนองเมืองยาง ระยะที่ 1 พร้อมอาคารประกอบ บ้านหนองหัวบุง หมู่ที่ 2 ตำบลโนนรัง อำเภอชุมพวง จังหวัดนครราชสีมา ปริมาตรดินขุดไม่น้อยกว่า 70,000 ลูกบาศก์เมตร <u>ดำเนินการแล้วเสร็จ</u>
				3.1.13 ซ่อมแซมระบบส่งน้ำ สถานีสูบน้ำบ้านดอนทะยุง (กิจกรรมงานซ่อมแซมสถานีสูบน้ำ และซ่อมแซมท่อส่งน้ำ) หมู่ที่ 9 ตำบลจิว อำเภอห้วยแถลง จังหวัดนครราชสีมา ความยาว 2,000.00 เมตร <u>ดำเนินการแล้วเสร็จ</u>

ที่	ผลผลิต	โครงการ/กิจกรรม	งบประมาณ	ผลการดำเนินงาน
				3.1.14 แก้มลิงบึงระลอก ระยะที่ 1 พร้อมอาคารประกอบ บ้านระหัน ค่าย หมู่ที่ 5 ตำบลโนนแดง อำเภอโนนแดง จังหวัดนครราชสีมา ปริมาตรดินขุดไม่น้อยกว่า 120,000 ลูกบาศก์เมตร <u>ดำเนินการแล้วเสร็จ</u>
				3.1.15 ก่อสร้างอาคารบังคับน้ำบ้านโนนเหลื่อม หมู่ที่ 2 ตำบลอุดมทรัพย์ อำเภอวังน้ำเขียว จังหวัดนครราชสีมา ขนาด 3.00 x 3.00 เมตร จำนวน 3 ช่อง <u>ดำเนินการแล้วเสร็จ</u>
				3.1.16 ก่อสร้างอาคารบังคับน้ำบ้านหนองหัวว่า หมู่ที่ 8 ตำบลภูหลวง อำเภอปักธงชัย จังหวัดนครราชสีมา ขนาด 3.00 x 3.00 เมตร จำนวน 3 ช่อง <u>ดำเนินการแล้วเสร็จ</u>
				3.1.17 ก่อสร้างอาคารบังคับน้ำบ้านหลุมเงิน หมู่ที่ 5 ตำบลภูหลวง อำเภอปักธงชัย จังหวัดนครราชสีมา ขนาด 3.00 x 3.00 เมตร จำนวน 3 ช่อง <u>ดำเนินการแล้วเสร็จ</u>
				3.1.18 ก่อสร้างสะพานคอนกรีตเสริมเหล็ก ข้ามคลองลำพระเพลิง กม.66+700 บ้านพร้าว หมู่ที่ 4 ตำบลดอน อำเภอปักธงชัย จังหวัดนครราชสีมา กว้าง 6.00 เมตร ยาว 20.00 เมตร <u>ดำเนินการแล้วเสร็จ</u>

ที่	ผลผลิต	โครงการ/กิจกรรม	งบประมาณ	ผลการดำเนินงาน
				3.1.19 ก่อสร้างสะพานคอนกรีตเสริมเหล็ก ข้ามคลองร่วมลำพระเพลิง-ลำเชียงสา บ้านพร้าว หมู่ที่ 4 ตำบลดอน อำเภอบึงขัง จังหวัดนครราชสีมา กว้าง 6.00 เมตร ยาว 20.00 เมตร <u>ดำเนินการแล้วเสร็จ</u>
				3.1.20 ก่อสร้างสะพานคอนกรีตเสริมเหล็ก ข้ามคลองลำพระเพลิง กม.67+040 บ้านพร้าว หมู่ที่ 4 ตำบลดอน อำเภอบึงขัง จังหวัดนครราชสีมา กว้าง 6.00 เมตร ยาว 20.00 เมตร <u>ดำเนินการแล้วเสร็จ</u>
				3.1.21 ก่อสร้างสะพานบ้านทำน้ำซับ หมู่ที่ 8 ตำบลนกออก อำเภอบึงขัง จังหวัดนครราชสีมา กว้าง 6.00 เมตร ยาว 20.00 เมตร <u>ดำเนินการแล้วเสร็จ</u>
				3.1.22 ก่อสร้างสะพานบ้านขอนแก่น หมู่ที่ 9 ตำบลเมืองปัก อำเภอบึงขัง จังหวัดนครราชสีมา กว้าง 6.00 เมตร ยาว 20.00 เมตร <u>ดำเนินการแล้วเสร็จ</u>
				3.1.23 ปรับปรุงคลองส่งน้ำสายใหญ่ ฝั่งซ้าย ปตร.โคกแฝก กม.6+400 หมู่ที่ 2 ตำบลสีมูม อำเภอมืองนครราชสีมา จังหวัดนครราชสีมา ความยาวไม่น้อยกว่า 1,800.00 เมตร <u>ดำเนินการแล้วเสร็จ</u>

ที่	ผลผลิต	โครงการ/กิจกรรม	งบประมาณ	ผลการดำเนินงาน
				3.1.24 ก่อสร้างสะพานคอนกรีตเสริมเหล็กบ้านหัวช้าง หมู่ที่ 1 ตำบลมะเรียง อำเภอเมือง นครราชสีมา จังหวัดนครราชสีมา กว้าง 8.00 เมตร ยาว 20.00 เมตร <u>ดำเนินการแล้วเสร็จ</u>
				3.1.25 ระบบระบายน้ำคลองเมืองช่วงบ้านคลองเมือง พร้อมอาคารประกอบ บ้านคลองเมือง หมู่ที่ 2 ตำบลคลองเมือง อำเภอจักราช จังหวัดนครราชสีมา ความยาว 6,000.00 เมตร <u>ดำเนินการแล้วเสร็จ</u>
				3.1.26 เพิ่มประสิทธิภาพ อ่างเก็บน้ำห้วยบ้านยาง พร้อมอาคารประกอบ บ้านหนองซอน หมู่ที่ 11 ตำบลโคกกรวด อำเภอเมือง นครราชสีมา จังหวัดนครราชสีมา ปริมาตรดินขุดไม่น้อยกว่า 150,000 ลูกบาศก์เมตร <u>ดำเนินการแล้วเสร็จ</u>
				3.1.27 ระบบส่งน้ำคลองส่งน้ำสายใหญ่ฝั่งซ้าย ปตร.มะเกลือใหม่ หมู่ที่ 1 ตำบลมะเกลือใหม่ อำเภอสูงเนิน จังหวัดนครราชสีมา ความยาว 2,500.00 เมตร <u>ดำเนินการแล้วเสร็จ</u>
				3.1.28 ระบบส่งน้ำคลองส่งน้ำสายใหญ่ฝั่งซ้าย ปตร.กุดหิน หมู่ที่ 4 ตำบลโคกราช อำเภอสูงเนิน จังหวัดนครราชสีมา ความยาว 2,600.00 เมตร <u>ดำเนินการแล้วเสร็จ</u>

ที่	ผลผลิต	โครงการ/กิจกรรม	งบประมาณ	ผลการดำเนินงาน
		3.2 พัฒนาขีดความสามารถด้านการผลิตพืชเศรษฐกิจและพืชทางเลือกให้ได้มาตรฐานและมีมูลค่าสูง	13,761,700	3.2.1 ส่งเสริมและพัฒนาผู้ได้รับผลกระทบจากโควิด-19 เข้าสู่ภาคการเกษตร <u>ดำเนินการแล้วเสร็จ</u>
				3.2.2 พัฒนาเกษตรกรต้นแบบสู่การเป็นวิทยากรมืออาชีพด้านเกษตรกรรมยั่งยืนตามศาสตร์พระราชา <u>ดำเนินการแล้วเสร็จ</u>
				3.2.3 การเพิ่มประสิทธิภาพการผลิตข้าวปลอดภัย จังหวัดนครราชสีมา <u>ดำเนินการแล้วเสร็จ</u>
				3.2.4 พัฒนาแหล่งเรียนรู้เพื่อเป็นต้นแบบในการผลิตสินค้าเกษตรปลอดภัยครบวงจร <u>ดำเนินการแล้วเสร็จ</u>
				3.2.5 เกษตรกรโคราชยุคใหม่ร่วมใจไม่เผาพื้นที่การเกษตร <u>ดำเนินการแล้วเสร็จ</u>
				3.2.6 โครงการส่งเสริมการพัฒนาสินค้าสิ่งบ่งชี้ทางภูมิศาสตร์ข้าวหอมมะลิทุ่งสัมฤทธิ์ จังหวัดนครราชสีมา <u>ดำเนินการแล้วเสร็จ</u>
				3.2.7 โครงการพัฒนาสมรรถนะเกษตรกรสู่การเป็นผู้ประกอบการแปลงใหญ่มืออาชีพ <u>ดำเนินการแล้วเสร็จ</u>
				3.2.8 ศูนย์การเรียนรู้และแปรรูปผลิตภัณฑ์สมุนไพรไทย จังหวัดนครราชสีมา <u>ดำเนินการแล้วเสร็จ</u>

ที่	ผลผลิต	โครงการ/กิจกรรม	งบประมาณ	ผลการดำเนินงาน
				3.2.9 โครงการพัฒนาศักยภาพ องค์กรเกษตรกรสู่ระบบนิเวศ การเกษตรยั่งยืนจังหวัดนครราชสีมา (Khorat Sustainable Agricultural Ecosystem : K-SAE) <u>อยู่ระหว่างดำเนินการ และกันเงินไว้ เบิกเหลืออมปี จำนวน 613,600 บาท</u>
		3.3 ยกกระดับการผลิตด้วยการ ส่งเสริมการใช้เทคโนโลยีและ นวัตกรรมใหม่	1,000,000	3.3.1 พัฒนาศักยภาพเกษตรกรผู้ ปลูกมันสำปะหลัง เพื่อยกระดับ ความสามารถในการบริหารจัดการ โรคใบด่างมันสำปะหลังอย่างยั่งยืน ของจังหวัดนครราชสีมา <u>ดำเนินการ แล้วเสร็จ</u>
		3.4 ยกกระดับขีดความสามารถ ทางการตลาดสินค้าเกษตรให้ เกษตรกร	2,980,000	3.4.1 ยกกระดับสร้างมูลค่าเพิ่มสินค้า สิ่งบ่งชี้ทางภูมิศาสตร์ GI นครราชสีมา <u>อยู่ระหว่างดำเนินการ และกันเงินไว้เบิกเหลืออมปี จำนวน 1,980,080 บาท</u>
4	โครงการพัฒนาด้าน สังคม	โครงการพัฒนาด้านสังคม	11,904,000	
		4.1 ค่าใช้จ่ายในการบริหารงาน จังหวัดแบบบูรณาการ	10,000,000	4.1.1 ค่าใช้จ่ายในการบริหารงาน จังหวัดแบบบูรณาการ <u>ดำเนินการ แล้วเสร็จ</u>
		4.2 ส่งเสริมการดูแลสุขภาพ ของประชาชน	1,904,000	4.2.1 ควบคุมป้องกันโรคพิษสุนัขบ้า <u>ดำเนินการแล้วเสร็จ</u>
5	โครงการรักษาความ มั่นคงและความสงบ	โครงการรักษาความมั่นคงและ ความสงบ	3,000,000	

ที่	ผลผลิต	โครงการ/กิจกรรม	งบประมาณ	ผลการดำเนินงาน
		5.1 ยกระดับการรับรู้ของประชาชนในความรู้ด้านสิทธิและเสรีภาพขั้นพื้นฐาน	1,000,000	5.1.1 เสริมสร้างการปกครองในระบอบประชาธิปไตยและความมั่นคงของบ้านเมือง อันมีพระมหากษัตริย์ทรงเป็นประมุข <u>ดำเนินการแล้วเสร็จ</u>
		5.2 ยกระดับการจัดการป้องกันและลดอุบัติเหตุทางถนน	2,000,000	5.2.1 การจัดสร้างการ์ดเรลเพื่อป้องกันอุบัติเหตุบนถนนระดับชาติในเขตอุทยานแห่งชาติเขาใหญ่ ตำบลหมูสี อำเภอปากช่อง จังหวัดนครราชสีมา <u>ยกเลิกการดำเนินการ</u>
	รวม		362,960,200	

ปัญหา/อุปสรรค

- ไม่มี -

แนวทางแก้ไข/ข้อเสนอแนะ

-

8. ระบุแผนงาน/โครงการในปีงบประมาณ พ.ศ. 2567 ที่ตอบสนองต่อ

1) ยุทธศาสตร์ชาติและแผนแม่บทภายใต้ยุทธศาสตร์ชาติ

2) แผนพัฒนาเศรษฐกิจและสังคมแห่งชาติ ฉบับที่ 13

และ 3) นโยบายสำคัญของรัฐบาล พร้อมกับวงเงินงบประมาณ วงเงินนอกงบประมาณ และผลสัมฤทธิ์ที่คาดว่าจะได้รับ

ประเด็นหลัก	ประเด็นที่ตอบสนอง
ยุทธศาสตร์ชาติ	ยุทธศาสตร์ชาติด้านการสร้างโอกาสและความเสมอภาคทางสังคม
แผนแม่บทภายใต้ยุทธศาสตร์ชาติ	<p>ประเด็นพลังทางสังคม</p> <p>เป้าหมายประเด็นของแผนแม่บทฯ</p> <p>ทุกภาคส่วนมีส่วนร่วมในการพัฒนาสังคมเพิ่มขึ้น</p> <p>แผนย่อยของแผนแม่บทฯ</p> <p>การเสริมสร้างทุนทางสังคม</p> <p>เป้าหมายแผนย่อย</p> <p>ภาคีการพัฒนามีบทบาทในการพัฒนาสังคมมากขึ้น</p> <p>อย่างต่อเนื่อง</p>
แผนพัฒนาเศรษฐกิจและสังคมแห่งชาติ ฉบับที่ 13	<p>เป้าหมายหลักการพัฒนา</p> <p>การมุ่งสู่สังคมแห่งโอกาสและความเป็นธรรม</p> <p>แนวทางการพัฒนา</p> <p>ลดความเหลื่อมล้ำทางเศรษฐกิจและสังคมทั้งในเชิงรายได้ พื้นที่ ความมั่งคั่ง และการแข่งขันของภาคธุรกิจ ด้วยการสนับสนุนช่วยเหลือกลุ่มเปราะบางและผู้ด้อยโอกาสให้มีโอกาสในการเลื่อนสถานะทางเศรษฐกิจและสังคม กระจายโอกาสทางเศรษฐกิจและจัดให้มีบริการสาธารณะที่มีคุณภาพอย่างทั่วถึง และเท่าเทียมในทุกพื้นที่ พร้อมทั้งเพิ่มโอกาสในการแข่งขันของภาคธุรกิจให้เปิดกว้างและเป็นธรรม</p>
เป้าหมายการพัฒนาจังหวัด นครราชสีมา	ศูนย์กลางโครงข่ายคมนาคม การท่องเที่ยวเชิงนิเวศและ ศิลปวัฒนธรรมของภูมิภาค นวัตกรรมเกษตรและอุตสาหกรรม และเป็นสังคมคุณภาพสูง

ประเด็นหลัก	ประเด็นที่ตอบสนอง
ประเด็นการพัฒนาจังหวัดนครราชสีมา	<ol style="list-style-type: none">1) ส่งเสริม พัฒนา และยกระดับด้านการเกษตร และเกษตรแปรรูปมูลค่าสูง2) ส่งเสริม พัฒนา โครงสร้างพื้นฐาน เพื่อยกระดับเศรษฐกิจ การท่องเที่ยว การค้า การลงทุน อุตสาหกรรม เศรษฐกิจ BCG และเขตเศรษฐกิจพิเศษ3) เสริมสร้างและพัฒนาคน ชุมชน เมือง และการยกระดับการบริหารจัดการภาครัฐเพื่อสังคมคุณภาพสูง4) ยกระดับบริหารจัดการทรัพยากรธรรมชาติและสิ่งแวดล้อมให้เกิดสมดุลและยั่งยืน5) ยกระดับด้านความมั่นคงปลอดภัยในชีวิตและทรัพย์สินของประชาชน
โครงการ	<ol style="list-style-type: none">1) โครงการพัฒนาด้านเกษตร งบประมาณ 190,937,600 บาท2) โครงการพัฒนาด้านการท่องเที่ยวและบริการ งบประมาณ 83,780,200 บาท3) โครงการพัฒนาด้านสังคม งบประมาณ 12,870,100 บาท4) โครงการบริหารจัดการด้านทรัพยากรธรรมชาติและสิ่งแวดล้อม งบประมาณ 86,303,000 บาท5) โครงการรักษาความมั่นคงและความสงบ งบประมาณ 6,764,400 บาท

9. ระบุโครงการ/รายการที่มีการกันเงินไว้เบิกเหลือในปี ปังบประมาณ พ.ศ. 2566 สาเหตุที่
 ของกันเงินไว้เบิกเหลือในปี และแสดงแผนการเบิกจ่าย (ให้ระบุเป็นรายโครงการ/กรณีที่มี
 โครงการเป็นจำนวนมากให้ระบุเฉพาะโครงการที่มีเงินกันสูงสุด 10 ลำดับแรก)

9.1 โครงการที่มีการกันเงินไว้เบิกเหลือในปี ปังบประมาณ พ.ศ. 2566

โครงการที่มีการกันเงินไว้เบิกเหลือในปี ปังบประมาณ พ.ศ. 2566					สาเหตุที่ขอกันเงินไว้เบิก เหลือในปี
ที่	แผนงาน/โครงการ	หน่วย	งบประมาณ (ล้านบาท)		
			ที่จัดสรร	กันเงิน	
	แผนงานยุทธศาสตร์ส่งเสริม การพัฒนาจังหวัดและกลุ่มจังหวัด แบบบูรณาการ"				
1	ระบบระบายน้ำลำห้วยหวาย พร้อม อาคารประกอบ บ้านป่าตอง หมู่ที่ 2 ตำบลหนองบัวสะอาด อำเภอบัวใหญ่ จังหวัดนครราชสีมา ความยาว 10,000.00 เมตร	1 แห่ง	28.0000	1.5792	ประชาชนขอเก็บเกี่ยวผลผลิต ทำให้ เข้างานล่าช้า <u>ปัจจุบัน ดำเนินการเสร็จเรียบร้อยแล้ว</u>
2	แก้มลิงบ้านหนองจอก ระยะที่ 2 (ช่วง ที่ 1) พร้อมอาคารประกอบ บ้านหนอง จอก หมู่ที่ 5 ตำบลมิตรภาพ อำเภอสี คิ้ว จังหวัดนครราชสีมา ปริมาตรดินขุด ไม่น้อยกว่า 200,000 ลูกบาศก์เมตร	1 แห่ง	10.0000	8.7500	ประชาชนขอเก็บเกี่ยวผลผลิต ทำให้ เข้างานล่าช้า ปัจจุบัน ไม่สามารถดำเนินการต่อได้ เนื่องจากขุดเจอชั้นหิน อยู่ระหว่าง การขอแก้ไขแบบรูปรายการ
3	ระบบระบายน้ำคลองสารเพชรช่วง ตำบลแหลมทอง ระยะที่ 1 (ช่วงที่ 1) พร้อมอาคารประกอบ บ้านคลองสาร เพชร หมู่ที่ 4 ตำบลแหลมทอง อำเภอ หนองบุญมาก จังหวัดนครราชสีมา ความยาว 3,000.00 เมตร	1 แห่ง	9.0000	0.3234	ประชาชนขอเก็บเกี่ยวผลผลิต ทำให้ เข้างานล่าช้า ปัจจุบัน ดำเนินการแล้วเสร็จอยู่ ระหว่างขอเบิกจ่ายงบประมาณที่ เหลือ จำนวน 133,451 บาท
4	แก้มลิงโคกหนองรังกา พร้อมอาคาร ประกอบ บ้านวัด หมู่ที่ 9 ตำบลเทพา ลัย อำเภอลำทะเมนชัย จังหวัดนครราชสีมา ปริมาณดินขุดไม่น้อยกว่า 800,000 ลูกบาศก์เมตร	1 แห่ง	24.7489	10.8522	การส่งมอบพื้นที่ดำเนินการล่าช้าทำ ให้เข้างานล่าช้า ปัจจุบัน ดำเนินการแล้วเสร็จอยู่ ระหว่างขอเบิกจ่ายงบประมาณที่ เหลือ จำนวน 508,099 บาท
5	ยกระดับสร้างมูลค่าเพิ่มสินค้าสิ่งบ่งชี้ ทางภูมิศาสตร์ GI นครราชสีมา		2.9800	1.9800	เนื่องจากผู้รับจ้างดำเนินการไม่ เป็นไปตามสัญญา ทำให้ไม่สามารถ ตรวจรับงาน และเบิกจ่าย งบประมาณได้ภายในปีงบประมาณ จึงขอกันเงินไว้เบิกเหลือในปี ปัจจุบัน ดำเนินการแล้วเสร็จอยู่

โครงการที่มีการกันเงินไว้เบิกเหลือเมื่อปี ปังงบประมาณ พ.ศ. 2566					สาเหตุที่ขอกันเงินไว้เบิก เหลือเมื่อปี
ที่	แผนงาน/โครงการ	หน่วย	งบประมาณ (ล้านบาท)		
			ที่จัดสรร	กันเงิน	
					ระหว่างขอเบิกจ่ายงบประมาณที่เหลือ จำนวน 1,980,000 บาท
6	ก่อสร้างอาคารบังคับน้ำบ้านหนองหัวหมูที่ 8 ตำบลภูหลวง อำเภอปักธงชัย จังหวัดนครราชสีมา	1 แห่ง	4.0000	1.5167	กบจ.นม. ได้เห็นชอบให้จังหวัดนครราชสีมาเปลี่ยนแปลงใช้เงินเหลือจ่ายจากการดำเนินโครงการแล้วเสร็จ จำนวน 4,000,000 บาท ไปดำเนินโครงการดังกล่าว เมื่อวันที่ 27 พฤษภาคม 2566 ปัจจุบัน อยู่ระหว่างดำเนินการ 90 % งบประมาณยังไม่เบิกจ่าย จำนวน 75,826 บาท
7	ก่อสร้างอาคารบังคับน้ำบ้านหลุมเงิน หมู่ที่ 5 ตำบลภูหลวง อำเภอปักธงชัย จังหวัดนครราชสีมา	1 แห่ง	4.1000	1.8356	กบจ.นม. ได้เห็นชอบให้จังหวัดนครราชสีมาเปลี่ยนแปลงใช้เงินเหลือจ่ายจากการดำเนินโครงการแล้วเสร็จ จำนวน 4,100,000 บาท ไปดำเนินโครงการดังกล่าว เมื่อวันที่ 27 พฤษภาคม 2566 ปัจจุบัน อยู่ระหว่างดำเนินการ 95 % งบประมาณยังไม่เบิกจ่าย จำนวน 347,788 บาท

9.2 แสดงแผนการเบิกจ่าย

แผนการเบิกจ่ายงบประมาณโครงการที่มีการกันเงินไว้เบิกเหลือในปี งบประมาณ พ.ศ. 2566					การเบิกจ่าย
ที่	แผนงาน/โครงการ	หน่วย	งบประมาณ (ล้านบาท)		
			ที่จัดสรร	กันเงิน	
	แผนงานยุทธศาสตร์ส่งเสริมการพัฒนาจังหวัดและกลุ่มจังหวัดแบบบูรณาการ"				
1	แก้มลิงบ้านหนองจอก ระยะที่ 2 (ช่วงที่ 1) พร้อมอาคารประกอบ บ้านหนองจอก หมู่ที่ 5 ตำบลมิตรภาพ อำเภอสีคิ้ว จังหวัดนครราชสีมา ปริมาตรดินขุด ไม่น้อยกว่า 200,000 ลูกบาศก์เมตร	1 แห่ง	10.0000	8.7500	31 มีนาคม 2567
2	ระบบระบายน้ำคลองสารเพชรช่วงตำบลแหลมทอง ระยะที่ 1 (ช่วงที่ 1) พร้อมอาคารประกอบ บ้านคลองสารเพชร หมู่ที่ 4 ตำบลแหลมทอง อำเภอหนองบุญมาก จังหวัดนครราชสีมา ความยาว 3,000.00 เมตร	1 แห่ง	9.0000	0.3234	5 มีนาคม 2567
3	แก้มลิงโคกหนองรังกา พร้อมอาคารประกอบ บ้านวัด หมู่ที่ 9 ตำบลเทพาลัย อำเภอคง จังหวัดนครราชสีมา ปริมาตรดินขุดไม่น้อยกว่า 800,000 ลูกบาศก์เมตร	1 แห่ง	24.7489	10.8522	5 มีนาคม 2567
4	ยกระดับสร้างมูลค่าเพิ่มสินค้าสิ่งปิ้งซีทางภูมิศาสตร์ GI นครราชสีมา		2.9800	1.9800	10 มีนาคม 2567
5	ก่อสร้างอาคารบังคับน้ำบ้านหนองหว้า หมู่ที่ 8 ตำบลภูหลวง อำเภอปักธงชัย จังหวัดนครราชสีมา	1 แห่ง	4.0000	1.5167	31 มีนาคม 2567
6	ก่อสร้างอาคารบังคับน้ำบ้านหลุมเงิน หมู่ที่ 5 ตำบลภูหลวง อำเภอปักธงชัย จังหวัดนครราชสีมา	1 แห่ง	4.1000	1.8356	31 มีนาคม 2567



จังหวัดชัยภูมิ

เอกสารประกอบการชี้แจง

เสนอ

ต่อคณะกรรมการวิสามัญพิจารณาศึกษา
ร่างพระราชบัญญัติงบประมาณรายจ่ายประจำปี
งบประมาณ พ.ศ. 2567
วุฒิสภา

1. รายนามผู้ชี้แจง

จังหวัดชัยภูมิ

- | | | |
|----|------------------------|--|
| 1. | นายอนันต์ นาคนิยม | ผู้ว่าราชการจังหวัดชัยภูมิ |
| 2. | นายสมบัติ ไตรศักดิ์ | รองผู้ว่าราชการจังหวัดชัยภูมิ |
| 3. | นายบุญช่วย ผ่านอัน | หัวหน้าสำนักงานจังหวัดชัยภูมิ |
| 4. | นายก้าณรงค์ คนรู้ | ผู้อำนวยการกลุ่มงานยุทธศาสตร์
และข้อมูลเพื่อการพัฒนาจังหวัด |
| 5. | นางสาวสุนทรี ศรีสงคราม | นักวิเคราะห์นโยบายและแผนชำนาญการ |

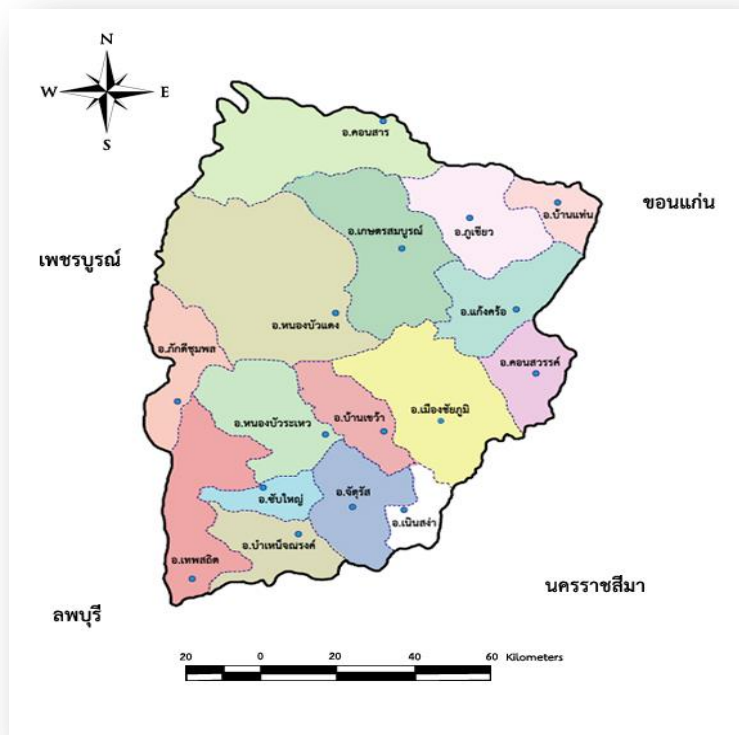
2. สภาพทั่วไปของจังหวัดภูมิ (ข้อมูลพื้นฐาน)

2.1 ขนาดและที่ตั้ง

จังหวัดชัยภูมิตั้งอยู่ในภาคตะวันออกเฉียงเหนือบริเวณใจกลางของประเทศ ห่างจากกรุงเทพมหานคร โดยทางรถยนต์ 332 กิโลเมตรมีเนื้อที่ประมาณ 12,778.3 ตารางกิโลเมตร หรือ 7,986,429 ไร่ คิดเป็นร้อยละ 7.9

ของพื้นที่ทั้งหมดของภาค และร้อยละ 2.5 ของพื้นที่ทั้งประเทศ มีเนื้อที่ใหญ่เป็นอันดับ 3 ของภาค และใหญ่เป็นอันดับ 7 ของประเทศ มีอาณาเขตติดต่อกับจังหวัดใกล้เคียง ดังนี้

ทิศเหนือ	ติดต่อกับ จังหวัดขอนแก่น และเพชรบูรณ์
ทิศตะวันออก	ติดต่อกับ จังหวัดขอนแก่น และนครราชสีมา
ทิศใต้	ติดต่อกับ จังหวัดนครราชสีมา
ทิศตะวันตก	ติดต่อกับ จังหวัดลพบุรี และเพชรบูรณ์



2.2 ลักษณะภูมิประเทศ

ลักษณะภูมิประเทศโดยทั่วไปประกอบด้วยป่าไม้และภูเขาร้อยละ 31.49 ของพื้นที่จังหวัด นอกนั้นเป็นที่ราบสูง บริเวณตอนกลางของจังหวัดเป็นที่ราบ มีพื้นที่ป่าไม้และเทือกเขาตั้งเรียงรายจากทิศตะวันออกสู่ทิศตะวันตก ประกอบด้วยเทือกเขาสำคัญ ได้แก่ ภูอิเฒ่า ภูแลนคา และภูพังเหย ซึ่งมีลักษณะและจำนวนพื้นที่ดังนี้

ที่	ลักษณะภูมิประเทศ	จำนวนพื้นที่ (ไร่)	ร้อยละ
1	ภูเขาและป่าไม้	2,499,556.75	31.49
2	ที่ราบลุ่ม	4,342,840.21	54.71
3	ที่ราบสูงนอกเขตป่าไม้	621,836.10	7.83
4	พื้นน้ำ	248,142.55	3.12
5	เนื้อที่ดินดาน ดินเลนใช้ประโยชน์ไม่ได้	224,686.57	2.83
รวมเนื้อที่ทั้งหมด		7,937,062.18	100.00

จังหวัดชัยภูมิ สามารถแบ่งภูมิประเทศของจังหวัดออกได้เป็น 3 ลักษณะ คือ

พื้นที่ราบในฝั่งแม่น้ำ มีความสูงจากระดับน้ำทะเลปานกลาง 0 - 300 เมตร ได้แก่บริเวณพื้นที่ราบเรียบ ความลาดเอียงของพื้นที่อยู่ระหว่างร้อยละ 0 - 2 ซึ่งมีพื้นที่ประมาณร้อยละ 13 พื้นที่ราบลุ่มแม่น้ำชีอยู่ในเขตอำเภอเมืองชัยภูมิ อำเภอคอนสวรรค์ อำเภอบ้านเขว้า อำเภอบำเหน็จณรงค์ อำเภอจัตุรัส อำเภอเนินสง่าบริเวณนี้จะเป็นที่ราบน้ำท่วมถึง

พื้นที่ลูกคลื่นลอนต่ำ อยู่ตอนกลางของพื้นที่จังหวัด เป็นแนวยาวตามทิศเหนือ-ใต้ ตามแนวเทือกเขาตงพญาเย็น มีความสูงประมาณ 300 - 500 เมตร จากระดับน้ำทะเลปานกลาง ได้แก่ พื้นที่บางส่วนในเขตอำเภอเมืองชัยภูมิ อำเภอหนองบัวระเหว อำเภอบ้านเขว้า อำเภอแก้งคร้อ อำเภอเทพสถิต อำเภอบำเหน็จณรงค์ อำเภอเกษตรสมบูรณ์และอำเภอบ้านแท่น

พื้นที่สูงและภูเขา สภาพภูมิประเทศส่วนใหญ่เป็นพื้นที่ลอนลึกและภูเขา ในเขตเทือกเขาตงพญาเย็นมีความสูงตั้งแต่ 500 - มากกว่า 1,000 เมตร จากระดับน้ำทะเลปานกลาง ได้แก่ พื้นที่บางส่วนของอำเภอหนองบัวระเหว อำเภอเทพสถิต อำเภอคอนสาร อำเภอเกษตรสมบูรณ์ อำเภอหนองบัวแดง อำเภอภูเขียว อำเภอแก้งคร้อ อำเภอภักดีชุมพล อำเภอซับใหญ่ และพื้นที่ทางตอนเหนือของอำเภอเมืองชัยภูมิ

2.3 สภาพภูมิอากาศ

จังหวัดชัยภูมิมีลักษณะอากาศร้อนชื้น อยู่ในภูมิอากาศแบบมรสุมเขตร้อนมีฤดู 3 ฤดู โดยระยะเวลาในแต่ละฤดูอาจคลาดเคลื่อนไปตามสภาพดินฟ้าอากาศของแต่ละปีมีอากาศหนาวจัดในฤดูหนาว ร้อนจัดในฤดูร้อน และช่วงฝนสลับกับช่วงแห้งแล้งแตกต่างกันอย่างชัดเจนตามห้วงเวลาตามฤดูกาล ดังนี้

ฤดูหนาว	ประมาณเดือน พฤศจิกายน - กุมภาพันธ์
ฤดูร้อน	ประมาณเดือน มีนาคม - พฤษภาคม
ฤดูฝน	ประมาณเดือน มิถุนายน - ตุลาคม

2.4 ด้านการปกครอง

(1) โครงสร้างการบริหารราชการระดับจังหวัด

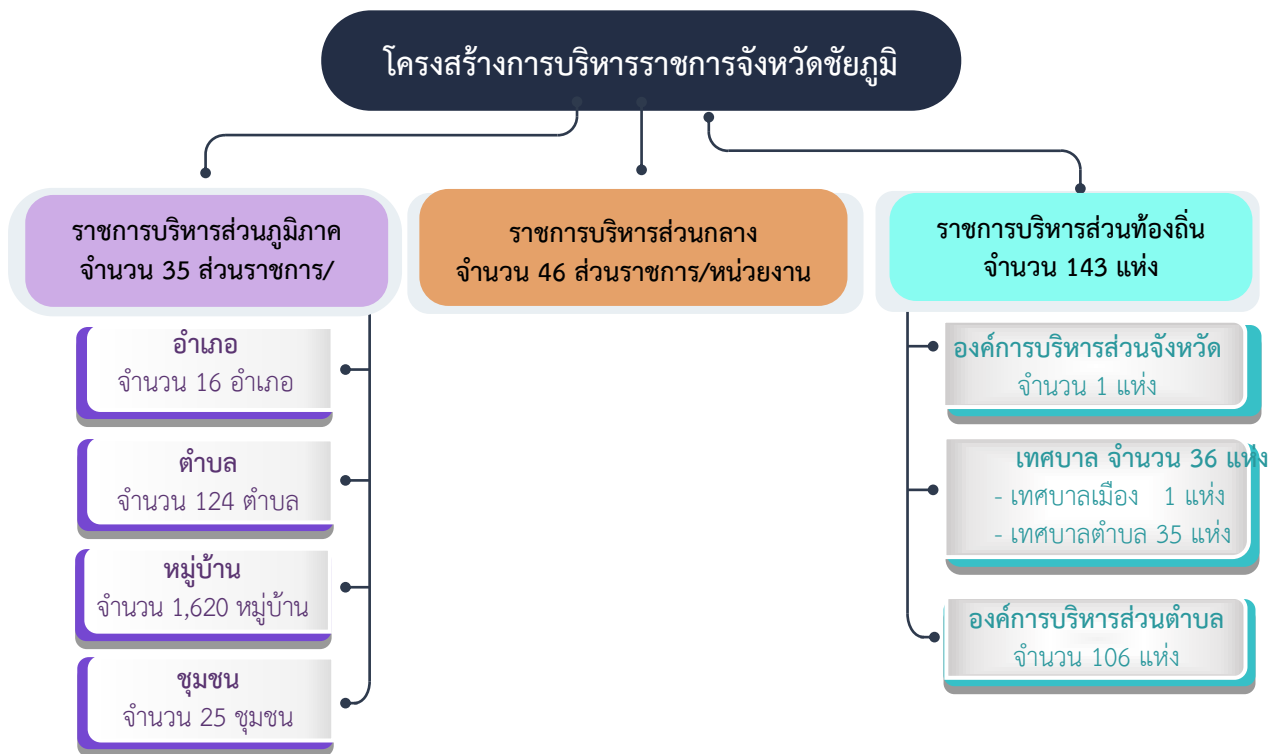
จังหวัดชัยภูมิ มีรูปแบบการปกครองและการบริหารราชการ 3 ส่วน คือ

1. ราชการบริหารส่วนกลางมีส่วนราชการส่วนกลางตั้งหน่วยงานปฏิบัติหน้าที่ในจังหวัด จำนวน 46 หน่วยงาน
2. ราชการบริหารส่วนภูมิภาค มีส่วนราชการส่วนภูมิภาคประจำจังหวัด จำนวน 35 หน่วยงาน แบ่งการปกครองออกเป็น 16 อำเภอ 124 ตำบล 1,620 หมู่บ้าน 25 ชุมชน ประกอบด้วย

(1) อำเภอเมืองชัยภูมิ	(2) อำเภอภูเขียว
(3) อำเภอจัตุรัส	(4) อำเภอแก้งคร้อ
(5) อำเภอเกษตรสมบูรณ์	(6) อำเภอหนองบัวแดง
(7) อำเภอกอนสาร	(8) อำเภอบ้านเขว้า
(9) อำเภอกอนสวรรค์	(10) อำเภอบำเหน็จณรงค์
(11) อำเภอเทพสถิต	(12) อำเภอบ้านแท่น
(13) อำเภอหนองบัวระเหว	(14) อำเภอภักดีชุมพล
(15) อำเภอเนินสง่า	(16) อำเภอซับใหญ่

3. องค์การปกครองส่วนท้องถิ่น จำนวน 143 แห่ง ประกอบด้วย

3.1 องค์การบริหารส่วนจังหวัด	1	แห่ง
3.2 เทศบาล	36	แห่ง
- เทศบาลเมือง	1	แห่ง
- เทศบาลตำบล	35	แห่ง
3.3 องค์การบริหารส่วนตำบล	106	แห่ง



(2) ประชากร

ตามข้อมูลประชากรของสำนักงานกลางทะเบียนราษฎร์ กระทรวงมหาดไทย จังหวัดชัยภูมิมีย ประชากรทั้งสิ้น 1,115,161 คน มีจำนวนบ้านทั้งสิ้น 416,711 หลังคาเรือน และความหนาแน่นของประชากร โดยเฉลี่ย ทั้งจังหวัด 87.27 คน ต่อตารางกิโลเมตร

2.5 ด้านโครงสร้างพื้นฐาน

จังหวัดชัยภูมิมีเส้นทางคมนาคมติดต่อกับจังหวัดต่าง ๆ ทั้งภายในภาคตะวันออกเฉียงเหนือ ภาคกลาง ภาคเหนือ และภายในจังหวัดได้โดยสะดวกทั้งทางรถยนต์และทางรถไฟ หากเดินทางโดยรถยนต์สามารถใช้เส้นทางสายหลักที่สำคัญของจังหวัดประกอบด้วย

- 1) ทางหลวงหมายเลข 201 (สีคิ้ว - ชัยภูมิ - ชุมแพ) ผ่านพื้นที่จังหวัดชัยภูมิ ระยะทาง 149 กิโลเมตร เชื่อมระหว่างภาคตะวันออกเฉียงเหนือตอนล่างกับตอนบน และภาคเหนือ
- 2) ทางหลวงหมายเลข 202 (ชัยภูมิ - บัวใหญ่) ผ่านพื้นที่จังหวัดชัยภูมิระยะทาง 23 กิโลเมตร เชื่อมระหว่างภาคตะวันออกเฉียงเหนือตอนบนและตอนล่าง
- 3) ทางหลวงหมายเลข 205 (ชัยภูมิ (หนองบัวโคก)-นครราชสีมา) ผ่านพื้นที่จังหวัดชัยภูมิระยะทาง 57 กิโลเมตร เชื่อมระหว่างภาคตะวันออกเฉียงเหนือกับภาคกลาง
- 4) ทางหลวงหมายเลข 225 (ชัยภูมิ -นครสวรรค์) ผ่านพื้นที่จังหวัดชัยภูมิระยะทาง 92 กิโลเมตร เชื่อมระหว่างภาคตะวันออกเฉียงเหนือกับภาคเหนือ

2.6 การไฟฟ้า

จังหวัดชัยภูมิ มีการใช้กระแสไฟฟ้า 109 ล้านหน่วย/เดือน โดยมีขอบเขตการรับกระแสไฟฟ้าจากแหล่งผลิต ดังนี้

1. กระแสไฟฟ้าจากการไฟฟ้าฝ่ายผลิตที่เขื่อนจุฬาภรณ์ ตำบลทุ่งลุยลาย อำเภอคอนสาร ซึ่งเป็นอ่างเก็บน้ำผลิตไฟฟ้าด้วยพลังน้ำเก็บน้ำได้ 163.75 ล้านลูกบาศก์เมตร มีเครื่องกำเนิดไฟฟ้า 2 เครื่อง กำลังผลิต 40,000 กิโลวัตต์ ให้พลังงานไฟฟ้าเฉลี่ยปีละ 57 ล้านกิโลวัตต์/ชั่วโมง
2. กระแสไฟฟ้าจากสถานีจ่ายไฟฟ้าย่อยอำเภอเมืองชัยภูมิ แห่งที่ 1, แห่งที่ 2, แห่งที่ 2 (ชั่วคราว)
3. กระแสไฟฟ้าจากสถานีจ่ายไฟฟ้าย่อยอำเภอบำเหน็จณรงค์
4. กระแสไฟฟ้าจากสถานีจ่ายไฟฟ้าย่อยอำเภอแก้งคร้อ
5. กระแสไฟฟ้าจากสถานีจ่ายไฟฟ้าย่อยอำเภอหนองบัวแดง
6. กระแสไฟฟ้าจากสถานีจ่ายไฟฟ้าย่อยอำเภอภูเขียว
7. กระแสไฟฟ้าจากสถานีจ่ายไฟฟ้าย่อยอำเภอด่านขุนทด

2.7 การประปา

จังหวัดชัยภูมิมีการประปาส่วนภูมิภาค จำนวน 6 แห่งคือ การประปาส่วนภูมิภาค สาขาชัยภูมิ, การประปาส่วนภูมิภาค สาขาจัตุรัส, การประปาส่วนภูมิภาค สาขาแก้งคร้อ, การประปาส่วนภูมิภาค สาขาภูเขียว, การประปาส่วนภูมิภาคสาขาหนองบัวแดง, และการประปาส่วนภูมิภาค สาขาบำเหน็จณรงค์ การให้บริการของการประปาส่วนภูมิภาคส่วนใหญ่จะมีเฉพาะในเขตชุมชน เช่น ในเขตเทศบาลเมืองชัยภูมิ เขตเทศบาลตำบล และหมู่บ้านที่มีประชากรหนาแน่น มีกำลังการผลิตรวมทั้งสิ้น 5,370 ลูกบาศก์เมตร สามารถผลิตน้ำได้ 5,370ลูกบาศก์เมตร มีจำนวนผู้ใช้น้ำทั้งสิ้น 102,722 ราย

2.8 การสื่อสาร

จังหวัดชัยภูมิ มีที่ทำการไปรษณีย์ 16 แห่ง ซึ่งกระจายอยู่ทุกอำเภอ (ยกเว้นอำเภอเนินสง่าและอำเภอซับใหญ่) มีจำนวนไปรษณีย์ภัณฑ์รวมทั้งสิ้น 4,952,665 ชิ้น มีเลขหมายโทรศัพท์ของบริษัท ทศท คอร์ปอเรชั่น จำกัด (มหาชน) รวม 18,500 เลขหมาย และมีเลขหมายที่มีผู้เช่า 4,585 เลขหมาย มีสถานีวิทยุ 3 แห่งคือ สถานีวิทยุกระจายเสียงแห่งประเทศไทย จังหวัดชัยภูมิ, สถานีวิทยุ จส.5 ของกรมทหารสื่อสาร, และสถานีวิทยุ ตชด. ชัยภูมิ, นอกจากนี้ยังมีบริการโทรศัพท์เคลื่อนที่ของผู้ให้บริการ 4 เครือข่าย คือบริษัท AIS จำกัด (มหาชน) เครือข่ายของบริษัท DTAC จำกัดเครือข่ายของบริษัท ทูร คอร์ปอเรชั่น จำกัด และ NT บริษัทโทรคมนาคมแห่งชาติ จำกัด มหาชนครอบคลุมพื้นที่ทั้งจังหวัด

2.9 ด้านแหล่งน้ำ

จังหวัดชัยภูมิมีแหล่งน้ำธรรมชาติและแหล่งน้ำชลประทานที่สำคัญ สรุปได้ดังนี้

- 1) แหล่งน้ำธรรมชาติ เป็นแหล่งกำเนิดต้นน้ำลำธารและลำน้ำย่อยหลายสายที่ก่อให้เกิดลำน้ำสำคัญ ได้แก่
 - 1.1) แม่น้ำชี ต้นน้ำอยู่บริเวณเทือกเขาพญาฝ่อ ในเขตอำเภอหนองบัวแดง ไหลผ่านอำเภอหนองบัวระเหว อำเภอบ้านเขว้า อำเภอจัตุรัส อำเภอเนินสง่า อำเภอเมืองชัยภูมิ และอำเภอคอนสวรรค์
 - 1.2) ลำน้ำพรม ต้นน้ำอยู่บริเวณเทือกเขาพญาฝ่อ ในเขตอำเภอคอนสารไหลผ่านอำเภอคอนสาร อำเภอเกษตรสมบูรณ์ อำเภอภูเขียว และอำเภอบ้านแท่น ไหลลงเขื่อนอุบลรัตน์ เป็นเส้นแบ่งเขตระหว่างจังหวัดชัยภูมิ และจังหวัดขอนแก่น
 - 1.3) ลำน้ำเชิญ ต้นน้ำอยู่บริเวณภูเขาในเขตอุทยานแห่งชาติน้ำหนาว ไหลผ่านอำเภอคอนสาร อำเภอภูเขียวและบ้านแท่น
 - 1.4) ลำคันฉู ไหลผ่านอำเภอบำเหน็จณรงค์ อำเภอจัตุรัส และอำเภอเมืองชัยภูมิ
 - 1.5) ลำชีลอง ไหลผ่านอำเภอเมืองชัยภูมิ และอำเภอบ้านเขว้า
 - 1.6) ลำปะทาว ไหลผ่านอำเภอเมืองชัยภูมิ
 - 1.7) ลำสามหมอ ไหลผ่านอำเภอแก้งคร้อ และอำเภอคอนสวรรค์
 - 1.8) ลำน้ำกล้า ไหลผ่านอำเภอเมืองชัยภูมิ และอำเภอคอนสวรรค์
- 2) แหล่งน้ำชลประทาน ประกอบด้วย
 - 2.1) อ่างขนาดใหญ่และขนาดกลางในจังหวัดชัยภูมิ ความจุเก็บกักรวม 339.908 ล้านลูกบาศก์เมตร

ดังนี้

ชื่อ	สถานที่ตั้ง	ความจุเก็บกัก (ล้านลูกบาศก์เมตร)
1) เขื่อนจุฬาภรณ์	อ.คอนสาร	163.750
2) อ่างเก็บน้ำลำซ้อระกา	อ.เมืองชัยภูมิ	10.312
3) อ่างเก็บน้ำบาซ่าน	อ.บ้านเขว้า	0.600
4) อ่างเก็บน้ำห้วยส้มป่อย	อ.จัตุรัส	7.646
5) อ่างเก็บน้ำห้วยทราย	อ.ซับใหญ่	10.300
6) อ่างเก็บน้ำลำคันฉู	อ.บำเหน็จณรงค์	42.600
7) อ่างเก็บน้ำห้วยทองกลาง	อ.จัตุรัส	0.480
8) อ่างเก็บน้ำหินลับมีด	อ.เมืองชัยภูมิ	0.481
9) อ่างเก็บน้ำลำปะทาวบน	อ.เมืองชัยภูมิ	44.000
10) อ่างเก็บน้ำลำปะทาวล่าง	อ.เมืองชัยภูมิ	16.400
11) อ่างเก็บน้ำบ้านเพชร	อ.บำเหน็จณรงค์	19.675
12) โครงการน้ำพรม	อ.เกษตรสมบูรณ์	3.434
13) อ่างเก็บน้ำห้วยกุ่ม	อ.เกษตรสมบูรณ์	20.230

2.2) ชลประทานขนาดเล็ก (อ่างเก็บน้ำหรือฝายน้ำล้น) ได้แก่โครงการอ่างเก็บน้ำขนาดเล็ก ฝายน้ำล้น ที่กระจายอยู่ทั่วจังหวัดตามแหล่งน้ำธรรมชาติ ซึ่งสามารถกักเก็บน้ำได้ ประมาณ 47.72 ล้านลูกบาศก์เมตร

- 3) ปริมาณน้ำท่าเฉลี่ย 2,532.81 ล้าน ลบ.ม. ต่อปี

2.10 ทรัพยากรป่าไม้

สภาพป่าไม้ของจังหวัดชัยภูมิ ถือได้ว่าเป็นสภาพป่าที่สมบูรณ์มากที่สุดแห่งหนึ่งของประเทศไทย มีพื้นที่ป่าไม้ตามกฎหมาย 3,171,977.15 ไร่ มีพื้นที่คงสภาพป่าตามภาพถ่ายดาวเทียม 2,499,556.75 ไร่ หรือคิดเป็นร้อยละ 31.49 ของพื้นที่จังหวัด มีแนวโน้มของพื้นที่คงสภาพป่าเพิ่มขึ้น โดยเมื่อปี 2557 มีพื้นที่คงสภาพพื้นที่ป่า จำนวน 2,381,816.57 คิดเป็นร้อยละ 30.01 ของพื้นที่จังหวัด เปรียบเทียบกับ 2565 ที่มีพื้นที่คงสภาพพื้นที่ป่า จำนวน 2,499,556.75 ไร่ คิดเป็นร้อยละ 31.49 ของพื้นที่จังหวัด จะเห็นได้ว่า จังหวัดชัยภูมิมีพื้นที่คงสภาพป่าเพิ่มขึ้นทั้งนี้ การประกาศพื้นที่ตามกฎหมายยังคงมีปัญหาการซ้อนทับของพื้นที่ ทำให้การนับรวมขนาดพื้นที่ป่าไม้ตามกฎหมายมากกว่าพื้นที่ป่าจริง

ป่าไม้เหล่านี้เป็นต้นกำเนิดของแม่น้ำสำคัญที่หล่อเลี้ยงชีวิตคนในภาคตะวันออกเฉียงเหนือตอนกลางหลายล้านคน เช่น แม่น้ำชี แม่น้ำพรม แม่น้ำชีวิน ซึ่งได้มีการกำหนดให้เป็นป่าสงวนแห่งชาติ อุทยานแห่งชาติ เขตรักษาพันธุ์สัตว์ป่า และพื้นที่ต้นน้ำลำธาร โดยสามารถจำแนก ดังนี้

1) ป่าสงวนแห่งชาติ จำนวน 11 แห่ง มีพื้นที่บางส่วนได้มีการประกาศเป็นเขตป่าอนุรักษ์ จึงยังคงเหลือพื้นที่ป่าสงวนแห่งชาติ จำนวน 1,631,519.26 ไร่ (จากการวิเคราะห์ด้วยระบบสารสนเทศภูมิศาสตร์ : GIS (Geographic Information System)) และมอบให้สำนักงานปฏิรูปที่ดินเพื่อการเกษตรกรรมไปดำเนินงานปฏิรูปที่ดิน

ลำดับที่	ป่าสงวนแห่งชาติ	พื้นที่ (ไร่)
1	ป่าสงวนแห่งชาติป่าภูหลวง	44,209.58
2	ป่าสงวนแห่งชาติป่าภูตะเภา	16,761.42
3	ป่าสงวนแห่งชาติป่าภูแลนคาด้านทิศเหนือ	137,726.27
4	ป่าสงวนแห่งชาติป่าโคกใหญ่	34,318.75
5	ป่าสงวนแห่งชาติป่าภูแลนคาด้านทิศใต้	132,338.86
6	ป่าสงวนแห่งชาติป่าตาดเนิน	72,803.90
7	ป่าสงวนแห่งชาติป่าภูซำผักหนาม	153,168.34
8	ป่าสงวนแห่งชาติป่านาयाงกลัก	937,892.91
9	ป่าสงวนแห่งชาติป่าโคกหลวง	7,982.61
10	ป่าสงวนแห่งชาติป่าภูผาดำและป่าภูผาแดง	3,712.06
11	ป่าสงวนแห่งชาติป่าภูแลนคาด้านทิศใต้บางส่วน และป่าหมายเลขสิบแปลงที่สอง	90,604.56

ที่มา: สำนักงานทรัพยากรธรรมชาติและสิ่งแวดล้อมจังหวัดชัยภูมิ

2) อุทยานแห่งชาติ จำนวน 6 แห่ง เนื้อที่ 713,486.90 ไร่ (จากการวิเคราะห์ด้วยระบบสารสนเทศภูมิศาสตร์ : GIS (Geographic Information System)) ดังนี้

ลำดับที่	อุทยานแห่งชาติ	พื้นที่ (ไร่)
1	อุทยานแห่งชาติตาดโตน	138,194.01
2	อุทยานแห่งชาติภูแลนคา	123,618.40
3	อุทยานแห่งชาติป่าหินงาม	63,211.56
4	อุทยานแห่งชาติไทรทอง	208,363.62
5	อุทยานแห่งชาติน้ำพอง (ชัยภูมิ)	18031.42*
6	อุทยานแห่งชาติน้ำหนาว	162,067.89**

หมายเหตุ : * , ** ที่ทำการอุทยานไม่ได้ตั้งอยู่ในเขตพื้นที่จังหวัดชัยภูมิ
ที่มา: สำนักงานทรัพยากรธรรมชาติและสิ่งแวดล้อมจังหวัดชัยภูมิ

3) เขตรักษาพันธุ์สัตว์ป่าและเขตห้ามล่าสัตว์ป่า จำนวน 5 แห่ง เนื้อที่ 1,349,338.09 ไร่ (จากการวิเคราะห์ด้วยระบบสารสนเทศภูมิศาสตร์ : GIS (Geographic Information System)) ดังนี้

ลำดับที่	เขตรักษาพันธุ์สัตว์ป่าและเขตห้ามล่าสัตว์ป่า	พื้นที่ (ไร่)
1	เขตรักษาพันธุ์สัตว์ป่าภูเขียว	985,502.60
2	เขตรักษาพันธุ์สัตว์ป่าผาม้าง	119,027.20
3	เขตรักษาพันธุ์สัตว์ป่าตะแบะ - ห้วยใหญ่	227,091.53
4	เขตห้ามล่าสัตว์ป่าหนองแวง	130.72
5	เขตห้ามล่าสัตว์ป่าบึงละหาน	17,586.04

ที่มา: สำนักงานทรัพยากรธรรมชาติและสิ่งแวดล้อมจังหวัดชัยภูมิ

4) พื้นที่ป่าไม้ถาวรที่คณะรัฐมนตรี มีมติให้รักษาไว้เป็นสมบัติของชาติ ที่คงเหลือจากการประกาศเป็นป่าสงวนแห่งชาติ และป่าอนุรักษ์จากการวิเคราะห์ด้วยระบบสารสนเทศภูมิศาสตร์ : GIS (Geographic Information System) จำนวน 437,186.13 ไร่

2.11 ทรัพยากรดิน

วัตถุดิบกำเนิดบริเวณจังหวัดชัยภูมิ ส่วนใหญ่เป็นดินที่เกิดจากพวกตะกอนที่ถูกน้ำพัดพามาทับถมกันเป็นเวลานาน และมีการเปลี่ยนแปลงทางธรณีสัณฐานโดยกระบวนการชะล้างและปรับระดับพื้นที่ทำให้พื้นที่มีความสูงแตกต่างกัน ดินบางส่วนเกิดจากการพังและสลายตัวของหิน ส่วนใหญ่เป็นบริเวณภูเขาและที่ลาดเชิงเขา

2.12 ด้านเศรษฐกิจ

1) **ผลิตภัณฑ์มวลรวมจังหวัด** จังหวัดชัยภูมิมีมูลค่าผลิตภัณฑ์มวลรวมจังหวัด (GPP) ในปี 2564 มูลค่า 67,722 ล้านบาท อันดับที่ 43 ของประเทศ มูลค่าผลิตภัณฑ์มวลรวมเฉลี่ยต่อหัว (Per capital GPP) 73,134 บาท อันดับที่ 70 ของประเทศ โดยรายได้ส่วนใหญ่ขึ้นอยู่กับสาขานอกการเกษตร ดังนี้

หน่วย : ล้านบาท

สาขาการผลิต	2560	2561	2562r	2563r	2564p
ภาคเกษตร	17,353	19,090	16,329	17,144	17,514
เกษตรกรรม การป่าไม้ และการประมง	17,353	19,090	16,329	17,144	17,514
ภาคนอกการเกษตร	45,805	46,997	47,959	48,110	50,207
อุตสาหกรรม	11,781	11,977	12,310	11,484	13,237
การทำเหมืองแร่และเหมืองหิน	24	24	19	19	25
การผลิตอุตสาหกรรม	8,705	9,382	8,608	8,059	8,985
ไฟฟ้า ก๊าซ ไอน้ำ และระบบปรับอากาศ	2,666	2,112	2,939	2,889	3,601
การประปาและการจัดการของเสีย	386	458	565	518	627
บริการ	34,024	35,021	35,829	36,626	36,970
การก่อสร้าง	2,030	2,282	2,466	2,857	2,716
การขายส่ง การขายปลีก	7,497	8,245	8,193	8,258	8,128
การขนส่ง และสถานที่เก็บสินค้า	1,305	1,398	1,560	1,534	1,688
ที่พักแรมและบริการด้านอาหาร	93	106	119	87	84
ข้อมูลข่าวสารและการสื่อสาร	742	811	1,028	888	905
การเงินและการประกันภัย	4,459	4,611	4,579	4,772	4,773
กิจกรรมเกี่ยวกับอสังหาริมทรัพย์	3,158	2,753	2,650	2,870	2,870
กิจกรรมวิชาชีพ วิทยาศาสตร์	4	9	7	8	9
กิจกรรมการบริหารและบริการสนับสนุนอื่น ๆ	119	110	110	74	47
การบริหารราชการ การป้องกันประเทศฯ	2,387	2,599	2,702	2,806	2,808
การศึกษา	9,244	8,893	9,022	9,090	9,217
กิจกรรมด้านสุขภาพและงานสังคมสงเคราะห์	2,098	2,231	2,319	2,410	2,788
ศิลปะ ความบันเทิงและนันทนาการ	204	238	284	253	294
กิจกรรมการบริการด้านอื่น ๆ	685	735	792	719	643
ผลิตภัณฑ์จังหวัด (GPP)	63,159	66,088	64,288	65,253	67,722
ผลิตภัณฑ์จังหวัดต่อหัว (บาท)	66,725	70,192	68,654	70,072	73,134
ประชากร (1,000 คน)	947	942	936	931	926

หมายเหตุ : r หมายถึง revised หรือการปรับปรุงข้อมูลย้อนหลัง และ p หมายถึง preliminary หรือค่ารายปีที่ได้จากการประมวลผลข้อมูลเบื้องต้น

ที่มา : สำนักงานสภาพัฒนาการเศรษฐกิจและสังคมแห่งชาติ

2.13 ด้านการศึกษา

จังหวัดชัยภูมิมีจำนวนสถานศึกษา นักเรียนหรือนักศึกษา และครูหรือบุคลากรทางการศึกษา ปีการศึกษา 2565/2566 ดังนี้

สังกัด	สถานศึกษา (แห่ง)	นักเรียน/ นักศึกษา (คน)	ห้องเรียน	ครู/บุคลากร (คน)
สำนักงานคณะกรรมการการศึกษาขั้นพื้นฐาน				
- สำนักงานเขตพื้นที่การศึกษา ประถมศึกษาชัยภูมิ เขต 1	223	120,905	7,564	2,217
- สำนักงานเขตพื้นที่การศึกษา ประถมศึกษาชัยภูมิ เขต 2	262	31,247	2,432	2,226
- สำนักงานเขตพื้นที่การศึกษา ประถมศึกษาชัยภูมิ เขต 3	190	25,041	1,829	1,593
- สำนักงานเขตพื้นที่การศึกษา มัธยมศึกษาชัยภูมิ	37	32,247	541	1,864
- โรงเรียนโสตศึกษาจังหวัดชัยภูมิ	1	249	30	83
สำนักงานส่งเสริมการศึกษานอกระบบ และการศึกษาตามอัธยาศัย	16	359	-	91
สำนักงานคณะกรรมการการอาชีวศึกษา	18	16,140	-	814
- สถานศึกษารัฐบาล	5	8,482	-	492
- สถานศึกษาเอกชน	13	7,658	-	322
สำนักงานคณะกรรมการส่งเสริมการศึกษาเอกชน	34	10,836	-	677
รวม	797	177,927	7,142	10,075
กระทรวงการอุดมศึกษาฯ	2	4,192	146	364
สำนักงานพระพุทธศาสนาแห่งชาติ	6	706	36	36
กรมส่งเสริมการปกครองส่วนท้องถิ่น	421	28,646	-	2,269
- เทศบาล/องค์การบริหารส่วนตำบล	23	4,739	-	174
- องค์การบริหารส่วนจังหวัด	26	10,360	-	1,622
- ศูนย์พัฒนาเด็กเล็ก	372	13,547	-	1,407
กระทรวงการท่องเที่ยวและกีฬา	1	443	24	96
รวม	430	33,987	206	2,775
รวมทั้งสิ้น	1,223	211,914	7,348	12,850

ที่มา: สำนักงานศึกษาธิการจังหวัดชัยภูมิ

2.14 ด้านสาธารณสุข

จังหวัดชัยภูมิมีโรงพยาบาลรัฐ จำนวน16แห่ง และโรงพยาบาลชุมชน จำนวน 15แห่ง นอกจากนี้ยังมีโรงพยาบาลส่งเสริมสุขภาพตำบล หมู่บ้าน สถานพยาบาลของเอกชน และร้านขายยาการให้บริการสาธารณสุขของจังหวัดชัยภูมียังไม่เพียงพอต่อความต้องการของผู้ป่วยภายในจังหวัดโดยเฉพาะท้องถิ่นชนบททั่วไป

(1) สถานบริการสาธารณสุขจังหวัดชัยภูมิ

- จำนวนสถานบริการสาธารณสุขจังหวัดชัยภูมิ จำแนกรายอำเภอ

ลำดับ	อำเภอ	รพศ/รพท./รพช.			รพ.สต.					
		ระดับ	จำนวน เตียง (ตามกรอบ)	จำนวน เตียง ที่เปิด บริการ	P1 ขนาด ใหญ่	P2 ขนาด กลาง	P3 ขนาด เล็ก	ศสม./ ศสช.	อบจ	รวม
1	ชัยภูมิ	A	600	738	4	11	1	3	5	24
2	บ้านเขว้า	F2	50	50	0	0	0		10	10
3	คอนสวรรค์	F2	30	45	0	9	0		0	9
4	เกษตร สมบูรณ์	F2	60	67	4	11	0		1	16
5	หนองบัวแดง	M2	60	149	0	6	0		7	13
6	จัตุรัส	M2	120	84	2	7	1		1	11
7	บำเหน็จณรงค์	F1	73	73	1	0	3		7	11
8	หนองบัวระ เหว	F2	30	30	0	1	0		5	6
9	เทพสถิต	F2	30	38	0	2	1		7	10
10	ภูเขียว	M1	300	290	4	9	0		2	15
11	บ้านแท่น	F2	30	36	1	4	1		0	6
12	แก้งคร้อ	M2	90	120	1	0	0		14	15
13	คอนสาร	F2	50	62	0	5	0		4	9
14	ภักดีชุมพล	F2	30	34	0	4	1		1	6
15	เนินสง่า	F2	30	34	0	4	2		0	6
16	ซับใหญ่	F3	10	30	0	1	1		1	3
รวมทั้งสิ้น			1,593	1880	17	74	11	3	65	170

ข้อมูล : สำนักงานสาธารณสุขจังหวัดชัยภูมิ

ตามกรอบ : รพ. 10 เตียง 1 แห่ง รพ. 30 เตียง 6 แห่ง
 รพ. 50 เตียง 1 แห่ง รพ. 60 เตียง 4 แห่ง
 รพ. 73 เตียง 1 แห่ง รพ. 120 เตียง 1 แห่ง
 รพ. 300เตียง 1 แห่ง รพ. 600 เตียง 1 แห่ง

- จำนวนสถานพยาบาลตาม พรบ.สถานพยาบาล พ.ศ. 2566 จังหวัดชัยภูมิ

ที่	อำเภอ	คลินิก กาย ภาพ บำบัด	คลินิก การ แพทย์ แผนจีน	คลินิก การ พยาบาล	คลินิก แพทย์ แผน ไทย	คลินิก เฉพาะ ทาง	คลินิก ทันต กรรม	คลินิก เทคนิค การแพทย์	คลินิก เวชกรรม	สหคลินิก	รพ.เอกชน	รวม
1	เมืองชัยภูมิ	0	4	27	3	35	18	2	36	2	2	129
2	บ้านเขว้า	0	0	16	0	0	2	0	5	0	0	23
3	คอนสวรรค์	0	0	6	1	0	2	1	2	0	0	12
4	เกษตร สมบูรณ์	0	0	12	0	2	2	0	3	0	0	19
5	หนองบัวแดง	0	0	23	2	7	2	1	3	0	0	38
6	จัตุรัส	0	0	15	1	4	2	1	3	0	0	26
7	บ้านเหน็จ ณรงค์	0	0	8	0	1	3	0	2	0	0	14
8	หนองบัวระ เหว	0	0	11	0	0	0	0	2	0	0	13
9	เทพสถิต	0	0	17	0	0	1	0	0	0	0	18
10	ภูเขียว	0	0	17	0	10	3	1	5	1	0	37
11	บ้านแท่น	0	0	10	0	1	0	0	0	0	0	11
12	แก้งคร้อ	0	1	15	0	7	3	2	3	0	0	31
13	คอนสาร	0	0	8	0	0	0	0	0	0	0	8
14	ภักดีชุมพล	1	0	8	0	0	0	0	0	0	0	9
15	เนินสง่า	0	0	7	0	0	0	0	0	0	0	7
16	ซับใหญ่	0	0	2	0	0	0	0	0	0	0	2
รวม		1	5	202	7	67	38	8	64	3	2	397

- จำนวนสถานประกอบการร้านยา ปี 2566 จังหวัดชัยภูมิ

ลำดับ	อำเภอ	ขย.1	ขย.2	ขย.3	ขย.บ. (ขสม.)	ผย.บ (ผสม.)	รวม
1	ชัยภูมิ	44	1	2	1	0	48
2	บ้านเขว้า	4	1	1	0	0	6
3	คอนสวรรค์	4	1	0	0	1	6
4	เกษตรสมบูรณ์	6	2	1	0	0	9
5	หนองบัวแดง	4	3	1	1	0	9
6	จัตุรัส	11	2	1	0	1	15
7	บำเหน็จณรงค์	4	4	1	0	0	9
8	หนองบัวระเหว	4	0	0	1	0	5
9	เทพสถิต	6	5	1	0	0	12
10	ภูเขียว	8	4	2	1	1	16
11	บ้านแท่น	4	2	0	0	0	6
12	แก้งคร้อ	9	6	0	0	1	13
13	คอนสาร	5	1	0	0	0	6
14	ภักดีชุมพล	1	2	0	0	0	3
15	เนินสง่า	2	0	0	0	0	2
16	ซับใหญ่	0	0	0	0	0	0
รวม		116	34	10	4	4	168

ข้อมูล : สำนักงานสาธารณสุขจังหวัดชัยภูมิ

2.15 ข้อมูลสถานะสุขภาพ

- ข้อมูลสถิติชีพ

ปี 2566 จังหวัดชัยภูมิ มีประชากรทั้งหมด ณ วันที่ 1มกราคม2566 จำนวน 1,117,925 คน อัตราเพิ่มตามธรรมชาติ ตั้งแต่ 2558- 2565 มีแนวโน้มลดลงและอัตราเกิดน้อยกว่าอัตราตายโดยจำนวนประชากรทั้งหมด จำนวนการเกิด อัตราเกิด จำนวนการตายอัตราตาย จำนวนการเพิ่มของประชากร และอัตราเพิ่มประชากร จังหวัดชัยภูมิ ปี พ.ศ. 2558 – 2565 ดังนี้

พ.ศ.	จำนวนประชากร (คน)	จำนวนเกิด (คน)	อัตราเกิด /1000 คน	จำนวนตาย (คน)	อัตราตาย /1000 คน	จำนวนเพิ่ม (คน)	อัตราเพิ่ม / 1,000คน
2558	1,137,238	8,765	7.71	8,762	7.70	3	0.01
2559	1,137,376	8,502	7.48	9,264	8.15	-762	- 0.67
2560	1,137,873	8,402	7.38	9,025	7.93	-623	- 0.55
2561	1,138,091	8,081	7.10	9,366	8.23	-1,285	- 1.13
2562	1,137,011	7,428	6.53	9,863	8.67	-2,435	- 2.14
2563	1,136,696	7,336	6.45	9,108	8.0	-1,772	-1.56
2564	1,122,265	6,759	6.02	9,676	8.62	-2,917	-2.60
2565	1,117,925	6,384	5.71	11,006	9.84	-4,622	-4.13

ข้อมูล : สำนักงานสาธารณสุขจังหวัดชัยภูมิ

-สาเหตุการตาย

เมื่อพิจารณาสาเหตุการตายจำแนกตามรายโรค ของจังหวัดชัยภูมิ ตั้งแต่ ปี 2563 - 2565 พบว่า กลุ่มโรคที่เป็นสาเหตุการตายมากที่สุด 3 อันดับแรก และอัตราตายมีแนวโน้มเพิ่มขึ้น คือ

- 1) ปอดบวม ไม่ระบุรายละเอียดมีอัตราการตาย คือ 48.03 53.51 และ 69.17 ต่อประชากรแสนคน
- 2) โรคเสื่อมของสมองในวัยชรา
- 3) การติดเชื้อในกระแสเลือดไม่ระบุชนิด

- สาเหตุการป่วย

ผลการให้บริการรักษาพยาบาลผู้ป่วยที่เข้ารับการรักษาในโรงพยาบาล

1)ประเภผู้ป่วยนอก กลุ่มโรคที่เป็นสาเหตุการป่วยที่พบมากที่สุด 3 อันดับแรก คือ (1) โรคความดันโลหิตสูงที่ไม่มีสาเหตุ (2) โรคเบาหวาน และ (3) โรคเนื้อเยื่อผิดปกติ ตามลำดับ

2) ประเภทผู้ป่วยในกลุ่มโรคที่เป็นสาเหตุการป่วยที่พบมากที่สุด คือ (1) โรคปอดบวม (2) โรคโลหิตจางอื่น ๆ และ (3) การบาดเจ็บภายในกะโหลกศีรษะ ตามลำดับ

2.16 ด้านการท่องเที่ยว

จังหวัดชัยภูมิมีแหล่งท่องเที่ยวที่สำคัญ 59 แห่ง แบ่งเป็นแหล่งท่องเที่ยวทางธรรมชาติ 22 แห่ง เช่น น้ำตกภูเขาน้ำร้อน และถ้ำต่าง ๆ เป็นต้น แหล่งท่องเที่ยวประเภทประวัติศาสตร์โบราณวัตถุ และโบราณสถานและศาสนา 23 แห่ง เช่น ปราสาทภูพระพุทธรูปใหญ่สมัยทวารวดี และพระธาตุชัยภูมิ เป็นต้น และแหล่งท่องเที่ยวทางวัฒนธรรมและประเพณี 14 แห่ง เช่น ประเพณีแห่ناقโหดประเพณีบุญกระฐูป เป็นต้น ดังนี้

ธรรมชาติ	
1. อุทยานแห่งชาติตาดโตน อ.เมืองชัยภูมิ	12. ฟุ้งดอกกระเจียว อ.เทพสถิต
2. อุทยานแห่งชาติภูแล่นคอ อ.เมืองชัยภูมิ	13. ฟุ้งบัวสวรรค์ (ดอกกระเจียว) อ.หนองบัวระเหว
3. อุทยานแห่งชาติป่าหินงาม อ.เทพสถิต	14. แก่งตาดไซ อ.เกษตรสมบูรณ์
4. อุทยานแห่งชาติไทรทอง อ.หนองบัวระเหว	15. ศูนย์ศึกษาธรรมชาติและสัตว์ป่าห้วยกุ่ม อ.เกษตรสมบูรณ์
5. มอหินขาว - จุดชมวิวน้ำหนาว อ.เมืองชัยภูมิ	16. น้ำผุดนาเลา อ.คอนสาร
6. เขตรักษาพันธุ์สัตว์ป่าภูเขียว (ทุ่งกะมัง) อ.คอนสาร	17. บึงละหาน อ.จัตุรัส
7. เขื่อนจุฬาภรณ์ อ.คอนสาร	18. น้ำตกตาดาด อ.หนองบัวแดง
8. น้ำตกตาดฟ้า อ.เมืองชัยภูมิ	19. น้ำตกไทรทอง อ.หนองบัวระเหว
9. สวนรุกขชาติน้ำผุดที่ลาวา อ.คอนสาร	20. ผาห้าทศ อ.หนองบัวระเหว
10. น้ำตกตาดโตน อ.เมืองชัยภูมิ	21. เขตห้ามล่าสัตว์ป่าหนองแก อ.คอนสาร
11. ป่าปรังพินปี อ.เมืองชัยภูมิ	22. ถ้ำแก้ว อ.ภักดีชุมพล
ประวัติศาสตร์ โบราณคดี และศาสนา	
1. อนุสาวรีย์พระยาภักดีชุมพล (แล) อ.เมืองชัยภูมิ	12. พระธาตุกุดจอก อ.เกษตรสมบูรณ์
2. ศาลเจ้าพ่อพญาแล อ.เมืองชัยภูมิ	13. วัดชัยภูมิพิทักษ์ (วัดผาแก้ง) อ.หนองบัวแดง
3. ปราสาทภู อ.เมืองชัยภูมิ	14. พระธาตุชัยภูมิ อ.แก้งคร้อ
4. วัดพระพุทธรูป ภูแฝด (รอยพระบาท) อ.เมืองชัยภูมิ	15. วัดเขาตาเงาะ อ.หนองบัวระเหว
5. วัดศิลาอาสน์ภูพระ (พระเจ้าต้อ) อ.เมืองชัยภูมิ	16. วัดถ้ำประกายเพชร อ.คอนสาร
6. ไบเสมา (วัดกุดโง้ง) อ.เมืองชัยภูมิ	17. วัดปราสาทดิน อ.ภักดีชุมพล
7. วัดสระหงส์ อ.เมืองชัยภูมิ	18. วัดเขาบังเหยชุมพลสีมาราม อ.เทพสถิต
8. กู่แดง อ.บ้านเขว้า	19. พระตำหนักเขียว อ.เมืองชัยภูมิ
9. พระธาตุหนองสามหมื่น อ.ภูเขียว	20. วัดเจดีย์ อ.คอนสาร
10. พระพุทธรูปใหญ่สมัยทวารวดีและไบเสมา (วัดคอนสวรรค์) อ.คอนสวรรค์	21. วัดถ้ำพระยาช้างเผือก อ.คอนสาร
11. พระแท่นบัลลังก์ อ.บ้านแท่น	22. วัดเขาประตู่ชุมพล อ.เทพสถิต
	23. วัดป่าห้วยกุ่ม อ.เกษตรสมบูรณ์
ศิลปวัฒนธรรม และประเพณี	
1. หอศิลป์คลังจัตุรัส อ.เมืองชัยภูมิ	9. ประเพณีแห่ناقโหด (ช่วงเดือนพฤษภาคม) อ.ภูเขียว
2. พิพิธภัณฑสถานผ้าเฮือนคำมู อ.เมืองชัยภูมิ	10. ประเพณีบุญกระฐูปอกรพรรษา (ช่วงเดือนตุลาคม) อ.หนองบัวแดง
3. ศูนย์รวมผลิตภัณฑ์ผ้าซิดบ้านโนนเสลา อ.ภูเขียว	11. ประเพณีตีคลีไฟ (ช่วงเดือนธันวาคม) อ.เมืองชัยภูมิ
4. บ้านค่าย (หมู่บ้านช้าง) อ.เมืองชัยภูมิ	12. ประเพณีบุญเดือนหก (ช่วงเดือนพฤษภาคม) อ.เมืองชัยภูมิ
5. ศูนย์รวมไม้ดัดบ้านเข้ อ.ภูเขียว	13. ประเพณีผีคู่สม (ช่วงเดือนกันยายน) อ.เมืองชัยภูมิ
6. หมู่บ้านทอผ้าไหม อ.บ้านเขว้า	14. ประเพณีสืบสานตำนานนางสาวบ้านแต้ (ช่วงเดือนกันยายน) อ.เกษตรสมบูรณ์
7. ล่องแพภูคิง อ.เกษตรสมบูรณ์	
8. หมู่บ้านภูอู๋ อ.เทพสถิต	

สถานที่ท่องเที่ยวและประเพณีที่มีชื่อเสียงเป็นที่รู้จักในระดับประเทศ

ทุ่งดอกกระเจียวอำเภอเทพสถิต




มอหินขาว อำเภอเมือง



ประเพณีแห่ناقโหด อำเภอภู



เขื่อนจุฬาภรณ์ อำเภอคอนสาร



ประเพณีบุญกระฐูปอกพรรษา
อำเภอหนองบัวแดง



3. ยุทธศาสตร์ในการพัฒนาจังหวัดชัยภูมิ : วิสัยทัศน์/เป้าประสงค์/ตัวชี้วัด/ ประเด็นยุทธศาสตร์

3.1 เป้าหมายการพัฒนา(วิสัยทัศน์)

“เศรษฐกิจก้าวหน้า สังคมและสิ่งแวดล้อมมีคุณภาพอย่างยั่งยืน”

ประเด็นการพัฒนาของจังหวัดชัยภูมิ

ประเด็นการพัฒนาที่ 1 การสร้างความเข้มแข็งทางเศรษฐกิจฐานรากและแข่งขันได้อย่างยั่งยืน วัตถุประสงค์

ประชาชนมีรายได้เพิ่มขึ้นและกระจายอย่างเหมาะสม

เป้าหมายและตัวชี้วัด

1. ร้อยละที่เพิ่มขึ้นของผลิตภัณฑ์มวลรวม
2. อัตราการขยายตัวของ GPP ภาคการเกษตรเพิ่มขึ้น
3. รายได้ของครัวเรือนที่ผ่านเกณฑ์ จปฐ. เพิ่มขึ้น

แนวทางการพัฒนา

1. การส่งเสริมอาชีพและรายได้แก่ประชาชน
2. การเพิ่มมูลค่าสินค้าเกษตรและบริการ
3. การส่งเสริมการตลาดสินค้าเกษตรและบริการ
4. การพัฒนาโครงสร้างพื้นฐานการผลิตและบริการ

ประเด็นการพัฒนาที่ 2 การบริหารจัดการการท่องเที่ยว

วัตถุประสงค์

1. สินค้าและบริการด้านการท่องเที่ยวมีมูลค่าเพิ่มขึ้น
2. สถานที่ท่องเที่ยวมีความสมบูรณ์และมีมาตรฐาน

เป้าหมายและตัวชี้วัด

1. ร้อยละที่เพิ่มขึ้นของจำนวนนักท่องเที่ยว
2. ร้อยละที่เพิ่มขึ้นของรายได้จากสินค้าและบริการการท่องเที่ยว
3. จำนวนแหล่งท่องเที่ยวที่ได้รับการพัฒนาให้มีคุณภาพได้มาตรฐาน
4. ความพึงพอใจของนักท่องเที่ยวเพิ่มขึ้น

แนวทางการพัฒนา

1. พัฒนาคูณภาพของแหล่งท่องเที่ยว สินค้าและบริการ
2. พัฒนาและยกระดับบุคลากรด้านการท่องเที่ยว
3. ส่งเสริมการตลาดและการประชาสัมพันธ์ด้านการท่องเที่ยว

ประเด็นการพัฒนาที่ 3 การบริหารจัดการทรัพยากรธรรมชาติและสิ่งแวดล้อมแบบมีส่วนร่วม วัตถุประสงค์

ทรัพยากรธรรมชาติและสิ่งแวดล้อมมีความอุดมสมบูรณ์และสมดุลกับการพัฒนา

เป้าหมายและตัวชี้วัด

1. ทรัพยากรธรรมชาติมีความอุดมสมบูรณ์เพิ่มขึ้นอย่างยั่งยืน
2. ระดับความสำเร็จของการบริหารจัดการสิ่งแวดล้อมอย่างมีส่วนร่วม
3. ระดับความสำเร็จในการผลิตและการบริหารจัดการพลังงานทดแทนเพิ่มขึ้นอย่างมีส่วนร่วม
4. ระดับความสำเร็จในการบริหารจัดการภัยพิบัติที่เกิดจากการเปลี่ยนแปลงทางธรรมชาติ

แนวทางการพัฒนา

1. บริหารจัดการทรัพยากรธรรมชาติและสิ่งแวดล้อม
2. อนุรักษ์ธรรมชาติและสิ่งแวดล้อมอย่างยั่งยืนและมีส่วนร่วม
3. การรับมือสาธารณภัย การเปลี่ยนแปลงสภาพภูมิอากาศอย่างมีประสิทธิภาพ

ประเด็นการพัฒนาที่ 4 การพัฒนาสังคมและคุณภาพชีวิตให้มั่นคง วัตถุประสงค์

ประชาชนดำรงชีวิตอย่างมีคุณภาพ มั่นคง และปลอดภัย

เป้าหมายและตัวชี้วัด

1. ค่าสัมประสิทธิ์ความไม่เสมอภาคด้านรายได้
2. ผลการทดสอบทางการศึกษาระดับชาติ ทุกระดับเพิ่มขึ้น
3. ร้อยละของนักเรียนนักศึกษาที่มีงานทำหลังจบการศึกษา
4. สัดส่วนคนจนด้านรายจ่าย
5. ร้อยละที่ลดลงของการเกิดคดีอาชญากรรมในพื้นที่
6. ร้อยละของจำนวนประชาชนที่ได้รับภูมิคุ้มกันทางด้านสาธารณสุข
7. ร้อยละที่เพิ่มขึ้นของสถานบริการด้านสาธารณสุขที่ได้รับการพัฒนา

แนวทางการพัฒนา

1. การพัฒนาคุณภาพชีวิต
2. การสร้างภูมิคุ้มกันทางสังคม
3. การพัฒนาความมั่นคงและความปลอดภัยของสังคม
4. การป้องกัน แก้ไข ฟื้นฟูเยียวยาผู้ได้รับผลกระทบจากโรคระบาด

4. ผลการดำเนินการของหน่วยงานตามข้อสังเกตของคณะกรรมการ
วิสามัญพิจารณาศึกษาร่างพระราชบัญญัติงบประมาณรายจ่ายประจำปีงบประมาณ
พ.ศ. 2566 วุฒิสภา

ข้อสังเกตของคณะกรรมการวิสามัญฯ

-ไม่มี-

ผลการดำเนินการของหน่วยงานตามข้อสังเกตของคณะกรรมการวิสามัญฯ

-ไม่มี-

5. จุดเน้นในการพัฒนาที่สำคัญและผลที่คาดว่าจะได้รับ

จังหวัดชัยภูมิมีกิจกรรม/โครงการที่สำคัญในการพัฒนาตามแผนการดำเนินงานในปีงบประมาณ พ.ศ. 2567 ภายใต้ 4 ผลผลิตและโครงการที่สำคัญ ประกอบด้วย

1. ผลผลิต : โครงการพัฒนาด้านการท่องเที่ยวและบริการ จำนวน 2 โครงการ วงเงิน 14,547,500 บาท ดังนี้

1.1 โครงการส่งเสริมการท่องเที่ยวและบริการ วงเงิน 700,000 บาท

1.2 โครงการพัฒนาแหล่งท่องเที่ยวเพื่อเพิ่มประสิทธิภาพการบริหารจัดการการท่องเที่ยว

วงเงิน 700,000 บาท

1.2.1 กิจกรรมส่งเสริมการท่องเที่ยวและการจัดกิจกรรมสำคัญของจังหวัดชัยภูมิ

วงเงิน 12,700,000 บาท

1.2.2 กิจกรรมสร้างภูมิคุ้มกันทางสังคม สร้างคนดี สังคมดี โดยใช้มิติทางศาสนา ศิลปะและ

วัฒนธรรม วงเงิน 347,500 บาท

1.2.3 กิจกรรมส่งเสริมการท่องเที่ยวเชิงเกษตรจังหวัดชัยภูมิ วงเงิน 800,000 บาท

เป้าหมาย/ผลที่คาดว่าจะได้รับ

1. จำนวนผู้มาเยือน เพิ่มขึ้นร้อยละ 30 (เป็น 2,150,000 คน ในปี 2567)

2. รายได้จากการท่องเที่ยว เพิ่มขึ้นร้อยละ 30 (เป็น 3,230 ล้านบาท ในปี 2567)

2. ผลผลิต : โครงการพัฒนาด้านเกษตร จำนวน 3 โครงการ วงเงิน 201,132,500 บาท

2.1 โครงการส่งเสริมและพัฒนาการผลิตสินค้าเกษตร วงเงิน 197,058,500 บาท

ประกอบด้วย

2.1.1 พัฒนาวิสาหกิจชุมชนสู่การเป็นต้นแบบการผลิตสินค้าและบริการคุณภาพ

วงเงิน 981,300 บาท

2.1.2 พัฒนาศักยภาพการผลิตพืชผักปลอดภัยได้มาตรฐาน วงเงิน 3,427,400 บาท

2.1.3 ส่งเสริมการใช้ปุ๋ยอินทรีย์เพื่อการผลิตพืชปลอดภัยที่ยั่งยืน วงเงิน 2,192,500 บาท

2.1.4 เพิ่มประสิทธิภาพการผลิตยกระดับมาตรฐานและสร้างมูลค่าเพิ่มสินค้าปศุสัตว์

2.1.5 พัฒนาศักยภาพการผลิตสินค้าหม่อนไหม วงเงิน 664,200 บาท

2.1.6 พัฒนาแหล่งน้ำและระบบชลประทาน วงเงิน 60,500,000

2.1.7 พัฒนาระบบการขนส่งและสาธารณสุขปศุสัตว์ วงเงิน 127,340,000 บาท

2.2 โครงการพัฒนาการแปรรูปสินค้าการเกษตรเพื่อให้ได้มาตรฐาน วงเงิน 2,376,900 บาท

ประกอบด้วย

2.2.1 กิจกรรมเพิ่มศักยภาพการแปรรูปสินค้าปศุสัตว์ วงเงิน 483,400 บาท

2.2.2 กิจกรรมการพัฒนาศักยภาพด้านการผลิตผ้าชัยภูมิ วงเงิน 1,248,700 บาท

2.2.3 กิจกรรมพัฒนาและยกระดับผู้ผลิตภัณฑ์ชุมชน วงเงิน 258,000 บาท

2.2.4 กิจกรรมการพัฒนาศักยภาพและยกระดับผลิตภัณฑ์ชุมชนด้วยนวัตกรรมและเทคโนโลยี

เพิ่มมูลค่า วงเงิน 386,800 บาท

2.3 โครงการส่งเสริมการตลาดสินค้าเกษตร วงเงิน 1,697,100 บาท ได้แก่กิจกรรมมหกรรมสินค้า

ของดี สินค้าเด่น Chaiyaphum Expo 2024 วงเงิน 1,697,100 บาท

เป้าหมาย/ผลที่คาดว่าจะได้รับ

1. GPP เพิ่มขึ้นร้อยละ 2
2. GPP สาขาการเกษตร เพิ่มขึ้นร้อยละ 2
3. พื้นที่ชลประทาน เพิ่มขึ้น 1,500 ไร่
4. รายได้จากการจำหน่าย OTOP เพิ่มขึ้นร้อยละ 6 (เป็น 3,031 ลบ. ในปี 67)
5. รายได้จากการจำหน่าย OTOP ประเภทผ้าและเครื่องแต่งกาย เพิ่มขึ้นร้อยละ 6 (เป็น 1,355 ลบ. ในปี 2567)

3. ผลผลิต : โครงการด้านสังคม จำนวน 2 โครงการ วงเงิน 11,974,700 บาท

3.1 โครงการส่งเสริมการพัฒนาคุณภาพชีวิตของประชาชน วงเงิน 1,974,700 บาท
ประกอบด้วย

3.1.1 กิจกรรมพัฒนาศักยภาพคนชัชฎุมิ เพื่อสร้างงาน สร้างอาชีพ เพิ่มรายได้
และความมั่นคงในชีวิต วงเงิน 1,063,500 บาท

3.1.2 กิจกรรมพัฒนาเครือข่ายอาหารสู่มาตรฐาน บูรณาการจัดการอนามัยสิ่งแวดล้อม
สู่ชุมชน วงเงิน 911,200 บาท

3.2 ค่าใช้จ่ายในการบริหารงานจังหวัดแบบบูรณาการ วงเงิน 10,000,000 บาท

เป้าหมาย/ผลที่คาดว่าจะได้รับ

ผลิตภาพแรงงาน เพิ่มขึ้น เป็น 83,000 บาท ในปี 2567

4. ผลผลิต : โครงการรักษาความมั่นคงและความสงบ จำนวน 1 โครงการ วงเงิน 1,766,200 บาท
ได้แก่ โครงการเสริมสร้างภูมิคุ้มกันทางสังคมของประชาชนจังหวัดชัชฎุมิกิจกรรมขับเคลื่อนโครงการ To

Be Number One จังหวัดชัชฎุมิ

เป้าหมาย/ผลที่คาดว่าจะได้รับ

1. สถานการณ์ปัญหาเสพติดลดลงอยู่ในระดับเบาบาง

2. การแจ้งความคดีชีวิต ร่างกาย เพศ และคดีประทุษร้ายต่อทรัพย์ ลดลง 10 ต่อแสนประชากร

(ฐานปี พ.ศ.2563 = 39.91)

6. สรุปงบประมาณรายจ่ายประจำปีงบประมาณ พ.ศ. 2567 ของจังหวัดชัยภูมิ

กระทรวง : จังหวัดและกลุ่มจังหวัด

หน่วยรับงบประมาณ : จังหวัดชัยภูมิ

งบประมาณปี 2567 (ภาพรวมหน่วยงานตามร่าง พรบ.)	229.4209	ล้านบาท
แผนงานพื้นฐาน-แผนงานยุทธศาสตร์ส่งเสริมการพัฒนา จังหวัดและกลุ่มจังหวัดแบบบูรณาการ		
งบดำเนินงาน	41.5809	ล้านบาท
งบลงทุน	187.8400	ล้านบาท
งบเงินอุดหนุน	-	ล้านบาท
งบรายจ่ายอื่น	10.0000	ล้านบาท
รวมทั้งสิ้น	229.4209	ล้านบาท

สรุปภาพรวมหน่วยงาน

รายการ	งปม. ปี 2566	งปม. ปี 2567	รวมทั้งสิ้น	(เพิ่ม/ลด) จาก 66	ร้อยละ
	(ขั้น พรบ.)	แผนงาน ยุทธศาสตร์			
รวมทั้งสิ้น	224.5642	229.4209	229.4209	4.8567	2.16
รายจ่ายประจำ	35.6642	41.5809	41.5809	5.9167	16.59
1. ค่าใช้จ่ายในการฝึกอบรมสัมมนา	14.1642	16.4934	16.4934	2.3292	16.44
2. ค่าใช้จ่ายในการโฆษณาเผยแพร่และประชาสัมพันธ์	-	-	-	-	-
3. ค่าใช้จ่ายในการจ้างที่ปรึกษา	-	-	-	-	-
4. ค่าจ่ายในการเดินทางไปราชการต่างประเทศ	-	-	-	-	-
5. ค่าจ้างเหมาบริการ	11.5000	15.0875	15.0875	3.5875	31.20
6. ค่าเช่า	-	-	-	-	-
7. ค่าสาธารณูปโภค	-	-	-	-	-
8. งบรายจ่ายอื่น	10.0000	10.0000	10.0000	-	-
รายจ่ายลงทุน (งบลงทุน/ที่เบิกจ่ายลักษณะงบลงทุน (งบอุดหนุนงบรายจ่ายอื่น))	188.9000	187.8400	187.8400	-1.0600	-0.56
1. ครุภัณฑ์	0.3000	-	-	-0.3000	-100
2. ที่ดิน	-	-	-	-	-
3. สิ่งก่อสร้าง	188.6000	187.8400	187.8400	-0.7600	-0.40
4. ค่าใช้จ่ายเพื่อให้ได้มาซึ่งทรัพย์สินประเภททุนอื่น ๆ	-	-	-	-	-

7. สรุปผลสัมฤทธิ์ของการดำเนินงานที่สำคัญในปีงบประมาณ พ.ศ. 2565 – 2566 พร้อมปัญหา อุปสรรค ในการดำเนินงาน และแนวทางการแก้ไข

7.1 ผลการดำเนินงานที่สำคัญในปีงบประมาณ พ.ศ. 2565

จังหวัดชัยภูมิได้รับอนุมัติให้ดำเนินโครงการตามงบประมาณจังหวัดภายใต้พระราชบัญญัติงบประมาณรายจ่ายประจำปีงบประมาณ พ.ศ. 2565 จำนวน 238,919,000 บาท มีผลการดำเนินงาน ดังนี้

1. ผลผลิต : โครงการพัฒนาด้านการท่องเที่ยวและบริการ จำนวน 1 โครงการ วงเงิน 11,500,000 บาท ได้แก่ โครงการประชาสัมพันธ์การท่องเที่ยวและการจัดกิจกรรมสำคัญของจังหวัดชัยภูมิ

ผลการดำเนินงาน

1. ส่งเสริมการท่องเที่ยวและบริการตลอดทั้งปีและเป็นที่ยุ้จักอย่างแพร่หลาย
2. กระตุ้นเศรษฐกิจและการท่องเที่ยวในพื้นที่
3. ส่งเสริมผลิตภัณฑ์ชุมชน สร้างรายได้ให้กับครัวเรือนในพื้นที่
4. บุคลากรด้านการท่องเที่ยวของจังหวัดชัยภูมิ มีทักษะและความพร้อมในการต้อนรับ

นักท่องเที่ยว

5. พื้นฟู สืบสาน อนุรักษ์วัฒนธรรมประเพณีอันดีงามของจังหวัดชัยภูมิ
6. รายได้จากการจำหน่ายผลิตภัณฑ์ท้องถิ่นเพิ่มขึ้น

ปัญหา/อุปสรรค/แนวทางแก้ไข/ข้อเสนอแนะ

ในช่วงปีงบประมาณ พ.ศ. 2565 เกิดโรคระบาดโควิด 19 ทำให้มีนักท่องเที่ยวในจังหวัดชัยภูมิน้อยลงไม่เป็นไปตามเป้าหมายที่กำหนด สำหรับในปีงบประมาณต่อไป ควรมีการประชาสัมพันธ์ให้กว้างขวางทั่วถึงทั้งภายในและภาพรวมของประเทศมากยิ่งขึ้น

2. ผลผลิต : โครงการพัฒนาด้านเกษตร จำนวน 4 โครงการ วงเงิน 153.594,600 บาท ได้แก่

2.1 โครงการส่งเสริมและพัฒนาการผลิตสินค้าเกษตร วงเงิน 8,653,400 บาท

ผลการดำเนินงาน

1. เกษตรกรมีทักษะ องค์ความรู้เทคโนโลยีการผลิตพริกปลอดภัย สามารถนำความรู้และเทคโนโลยีไปใช้ในการประกอบอาชีพเกษตรกรกรม
2. เกิดแหล่งเรียนรู้ในการผลิตพริกคุณภาพปลอดภัยเป็นแหล่งเรียนรู้ในการพัฒนาอาชีพและสร้างอาชีพเสริมให้แก่เกษตรกร
3. พื้นที่ปลูกพริกเพิ่มขึ้น 100 ไร่ ผลผลิตรวม 60,000 กิโลกรัม คิดเป็นมูลค่า 2,400,000 บาท
4. ในระยะเวลาไม่น้อยกว่า 3 ปี เกษตรกร จำนวน 1,600 ราย สามารถผลิตไม้ผลและพืชผักเกษตรปลอดภัยสำหรับจำหน่ายหรือบริโภคในครัวเรือนๆละ 1,500 กิโลกรัม/ปี คิดเป็นมูลค่า 15,000 บาท (ค่าเฉลี่ยจากไม้ผล และพืชผักชนิดต่างๆ เฉลี่ยกิโลกรัมๆละ 10 บาท/กิโลกรัม) คิดเป็นมูลค่ารวมทั้งสิ้นกว่า 22,500,000บาท/ปี

ปัญหา/อุปสรรค/แนวทางแก้ไข/ข้อเสนอแนะ

การรับรองมาตรฐานเกษตรอินทรีย์ต้องมีค่าใช้จ่ายจำนวนมาก ซึ่งเป็นต้นทุนสำคัญของเกษตรกร

2.2 โครงการพัฒนาการแปรรูปสินค้าการเกษตรให้ได้มาตรฐาน วงเงิน 2,511,200 บาท

ผลการดำเนินงานงาน

1. กลุ่มผู้ผลิต ผู้ประกอบการ OTOP ประเภทผ้า มีองค์ความรู้ และมีความคิดสร้างสรรค์/นวัตกรรมการผลิตผ้าไหม ผ้าฝ้าย และผ้าขาวม้า และมีสถานที่ที่เป็นแหล่งแลกเปลี่ยน เรียนรู้การพัฒนาผลิตภัณฑ์ OTOP ประเภทผ้า จำนวน 3 แห่ง (โรงเรียนผ้าไหม โรงเรียนผ้าฝ้าย และโรงเรียนผ้าขาวม้า)

2. กลุ่มผู้ผลิต ผู้ประกอบการ OTOP ประเภทผ้า (ผ้าไหม ผ้าฝ้าย และผ้าขาวม้า) จำนวน 80 กลุ่ม/รายมีองค์ความรู้ มีความคิดสร้างสรรค์/นวัตกรรม ทั้งในด้านการผลิต การบริหารจัดการ และการตลาด

3. เกิดการพัฒนาต่อยอดผลิตภัณฑ์ OTOP ประเภทผ้า (ผ้าไหม ผ้าฝ้าย และผ้าขาวม้า) ให้มีความโดดเด่น ทันสมัย มีคุณภาพได้มาตรฐาน จำนวน 80 ผลิตภัณฑ์

4. กลุ่มผู้ผลิต ผู้ประกอบการ OTOP ประเภทผ้า มีรายได้เพิ่มขึ้นร้อยละ 12 จากยอดจำหน่ายผลิตภัณฑ์ OTOP ประจำปี 2564

ปัญหา/อุปสรรค/แนวทางแก้ไข/ข้อเสนอแนะ

แหล่งน้ำใต้ดินและบนดินในพื้นที่ทำการเกษตรขาดการบริหารจัดการอย่างมีประสิทธิภาพ แหล่งน้ำและระบบชลประทานยังไม่ครอบคลุมพื้นที่ เกษตรกรส่วนใหญ่ต้องพึ่งพาน้ำฝน โดยลักษณะพื้นที่ของจังหวัดบางพื้นที่เป็นเขตเงาฝนปริมาณฝนตกน้อย บางพื้นที่มีลาดชันเมื่อฝนตกแหล่งน้ำไม่สามารถกักเก็บน้ำได้ และบางพื้นที่มีความแห้งแล้งไม่มีน้ำใช้เพื่อการเกษตรและขาดแคลนน้ำอุปโภค-บริโภค นอกจากนี้ ในฤดูน้ำหลากพื้นที่ลุ่มบริเวณแม่น้ำชีประสบปัญหาอุทกภัย ดังนั้น เพื่อเป็นการแก้ไขปัญหาดังกล่าว จังหวัดชัยภูมิจึงได้จัดทำโครงการพัฒนาแหล่งน้ำและระบบชลประทาน โดยการขุดลอกคลอง ลำห้วย และแก้มลิงต่างๆ ตลอดจนการก่อสร้างระบบส่งน้ำ เพื่อให้สามารถบริหารจัดการน้ำสำหรับการเกษตรอย่างยั่งยืนต่อไป

2.3 โครงการส่งเสริมการตลาดสินค้าเกษตร วงเงิน 1,200,000 บาท

ผลการดำเนินงานงาน

1. กลุ่มผู้ผลิต ผู้ประกอบการ OTOP ที่เข้าร่วมกิจกรรมฯ มีรายได้ไม่น้อยกว่า 2,400,000 บาท

2. เกิดการแลกเปลี่ยนเรียนรู้ระหว่างกลุ่มผู้ผลิต ผู้ประกอบการ OTOP และผู้บริโภค จนเกิดการพัฒนาต่อยอดผลิตภัณฑ์ OTOP ให้สอดคล้องกับความต้องการของตลาด

3. กลุ่มผู้ผลิต ผู้ประกอบการ OTOP ประเภทผ้า ตามโครงการ มียอดสั่งซื้อผลิตภัณฑ์ฯ เพิ่มขึ้น

ปัญหา/อุปสรรค/แนวทางแก้ไข/ข้อเสนอแนะ

ควรมีการจัดกิจกรรมส่งเสริมการตลาดในรูปแบบอื่นๆ เช่นการตลาดออนไลน์เพื่อรองรับพฤติกรรมผู้บริโภคของลูกค้ำที่มีความหลาย

2.4 โครงการพัฒนาโครงสร้างพื้นฐานการผลิตและบริการ วงเงิน 141,230,000 บาท

ผลการดำเนินงานงาน

พัฒนาแหล่งน้ำ จำนวน 10 แห่ง ทำให้จังหวัดชัยภูมิมีพื้นที่กักเก็บน้ำสำหรับทำการเกษตร และการอุปโภค บริโภค เพิ่มขึ้นมากกว่า 630,000 ลูกบาศก์เมตร และมีระบบส่งน้ำ จำนวน 3 แห่ง ที่สามารถช่วยเหลือพื้นที่การเกษตรได้ 3,685 ไร่ ประชาชนได้ประโยชน์ 907ครัวเรือน

ปัญหา/อุปสรรค/แนวทางแก้ไข/ข้อเสนอแนะ

แหล่งน้ำใต้ดินและบนดินในพื้นที่ทำการเกษตรขาดการบริหารจัดการอย่างมีประสิทธิภาพ แหล่งน้ำและระบบชลประทานยังไม่ครอบคลุมพื้นที่ เกษตรกรส่วนใหญ่ต้องพึ่งพาน้ำฝน โดยลักษณะพื้นที่ของจังหวัด บางพื้นที่เป็นเขตเงาฝนปริมาณฝนตกน้อย บางพื้นที่มีลาดชันเมื่อฝนตกแหล่งน้ำไม่สามารถกักเก็บน้ำได้ และบางพื้นที่มีความแห้งแล้งไม่มีน้ำใช้เพื่อการเกษตรและขาดแคลนน้ำอุปโภค-บริโภค นอกจากนี้ ในฤดูน้ำหลากพื้นที่ลุ่มบริเวณแม่น้ำชีประสบปัญหาอุทกภัย ดังนั้น เพื่อเป็นการแก้ไขปัญหาดังกล่าว จังหวัดชัยภูมิจึงได้จัดทำโครงการพัฒนา

แหล่งน้ำและระบบชลประทาน โดยการขุดลอกคลอง ลำห้วย และแก้มลิงต่างๆ ตลอดจนการก่อสร้างระบบส่งน้ำ เพื่อให้สามารถบริหารจัดการน้ำสำหรับการเกษตรอย่างยั่งยืนต่อไป

ผลการดำเนินงาน

พัฒนาเส้นทางคมนาคม จำนวน 14 สายทาง และทำให้การเดินทางสัญจรไปมา การขนส่งสินค้าสะดวกรวดเร็วปลอดภัย และลดค่าใช้จ่าย ตลอดจนสามารถส่งเสริมการท่องเที่ยวของจังหวัดได้อีกด้วย

ปัญหา/อุปสรรค/แนวทางแก้ไข/ข้อเสนอแนะ

ปัญหาและอุปสรรคในเส้นทางการจราจรในเขตพื้นที่จังหวัดชัยภูมิ โดยเฉพาะถนนเส้นทางรอง ซึ่งเดิมเป็นถนนลาดยางเก่า ชำรุด เสื่อมสภาพตามอายุการใช้งาน ขาดการปรับปรุงรักษา ประกอบกับปัจจุบันมีปริมาณการจราจรเพิ่มสูงขึ้นและผิวจราจรแคบ ทำให้เป็นอันตรายต่อชีวิตและทรัพย์สินของประชาชน ดังนั้น เพื่อเป็นการแก้ไขปัญหาดังกล่าว จังหวัดชัยภูมิจึงได้จัดทำโครงการพัฒนาระบบการขนส่งและสาธารณูปโภค เพื่อให้เส้นทางการจราจรมีสภาพที่ได้มาตรฐาน ผู้ใช้เส้นทางมีความปลอดภัยในชีวิตและทรัพย์สิน และสามารถขนส่งสินค้าทางการเกษตรได้สะดวกรวดเร็ว รวมทั้งรองรับการท่องเที่ยวในพื้นที่ของจังหวัดอีกด้วย

3. ผลผลิต : โครงการด้านสังคม จำนวน 4 โครงการ วงเงิน 71,480,700 บาท ได้แก่

3.1 โครงการพัฒนาคุณภาพชีวิตเด็กและเยาวชนในครอบครัวแห่งกลาง วงเงิน 3,930,700 บาท

ผลการดำเนินงาน

1. เด็กและเยาวชน จำนวน 3,430 คน มีพัฒนาการที่เหมาะสมกับวัยโดยการมีส่วนร่วมของบุคคลในครอบครัวและชุมชนท้องถิ่น

2. ผู้ปกครองมีส่วนร่วมและมีความสามารถที่เหมาะสม สอดคล้องกับดูแลและพัฒนาเด็กให้สามารถพัฒนาความรู้ทางวิชาการและสติปัญญาทางอารมณ์ที่เข้มแข็ง รู้เท่าทันการเปลี่ยนแปลง ช่วยป้องกันและแก้ไขปัญหาทางสังคม

3. เครือข่ายมีส่วนร่วมในการคุ้มครองพัฒนา เด็ก และครอบครัว

ปัญหา/อุปสรรค/แนวทางแก้ไข/ข้อเสนอแนะ

ควรมีการจัดกิจกรรมอย่างต่อเนื่องและครอบคลุมทุกช่วงวัย เพื่อให้มีความยั่งยืน

3.2 โครงการพัฒนาคุณภาพชีวิตประชาชน วงเงิน 1,000,000 บาท

ผลการดำเนินงาน

ผู้สูงอายุ จำนวน 850 คนได้รับการเสริมสร้างทักษะการใช้ชีวิตให้เหมาะสมตามวัย และส่งเสริมอาชีพทักษะฝีมือ มีรายได้ที่สามารถนำไปดูแลสุขภาพตนเองนำไปสู่การมีคุณภาพชีวิตที่ดีขึ้นตามแนวทางปรัชญาเศรษฐกิจพอเพียง

ปัญหา/อุปสรรค/แนวทางแก้ไข/ข้อเสนอแนะ

ควรมีการจัดกิจกรรมอย่างต่อเนื่องเพื่อให้มีความยั่งยืน

3.3 โครงการป้องกันและลดปัญหาอุบัติเหตุทางถนน วงเงิน 56,550,000 บาท

ผลการดำเนินงาน

ติดตั้งไฟฟ้าส่องสว่าง จำนวน 9 สายทาง เพื่อเพิ่มความปลอดภัยในชีวิตและทรัพย์สินของประชาชน

ปัญหา/อุปสรรค/แนวทางแก้ไข/ข้อเสนอแนะ

ควรมีการติดตั้งไฟฟ้าส่องสว่างให้ครอบคลุมพื้นที่ที่มีความเสี่ยงในการเกิดอุบัติเหตุ และสถานที่ชุมชนเพื่อลดปัญหาอาชญากรรม

3.4 โครงการค่าใช้จ่ายในการบริหารงานจังหวัดแบบบูรณาการ วงเงิน 10,000,000 บาท

ผลการดำเนินงาน

สามารถดำเนินการบริหารงานการขับเคลื่อนยุทธศาสตร์การพัฒนาจังหวัดชัยภูมิได้อย่างมีประสิทธิภาพ

ปัญหา/อุปสรรค/แนวทางแก้ไข/ข้อเสนอแนะ

เพื่อเป็นการเพิ่มประสิทธิภาพการขับเคลื่อนการพัฒนาจังหวัด ควรให้อำนาจในการบริหารจัดการให้กับผู้ว่าราชการจังหวัดมากยิ่งขึ้น

4. ผลผลิต : โครงการรักษาความมั่นคงและความสงบ จำนวน 1 โครงการ วงเงิน 2,343,700 บาท
ได้แก่ โครงการเสริมสร้างภูมิคุ้มกันทางสังคมของประชาชนจังหวัดชัยภูมิกิจกรรมขับเคลื่อนโครงการ To Be Number One จังหวัดชัยภูมิ

ผลการดำเนินงาน

จังหวัดชัยภูมิได้จัดกิจกรรม รมรงค์ป้องกันและแก้ไขปัญหายาเสพติด TO BE NUMBER ONE โดยเยาวชนที่เข้าร่วมกิจกรรมมีความตระหนักรู้ถึงโทษและผลกระทบที่เกิดจากยาเสพติด

ปัญหา/อุปสรรค/แนวทางแก้ไข/ข้อเสนอแนะ

ควรมีการรณรงค์อย่างจริงจังในกลุ่มเป้าหมายให้ครอบคลุมมากยิ่งขึ้น

7.6 ผลการดำเนินงานที่สำคัญในปีงบประมาณ พ.ศ. 2566

จังหวัดชัยภูมิได้รับอนุมัติให้ดำเนินโครงการตามงบประมาณจังหวัดภายใต้พระราชบัญญัติงบประมาณรายจ่ายประจำปีงบประมาณ พ.ศ. 2566 จำนวน 224,564,200 บาท มีผลการดำเนินงาน แยกตามผลผลิตโครงการ ดังนี้

1. ผลผลิต : โครงการพัฒนาด้านการท่องเที่ยวและบริการ จำนวน 2 โครงการ วงเงิน 47,600,000 บาท
ได้แก่

1.1 โครงการส่งเสริมการท่องเที่ยวและบริการ งบประมาณ 11,500,000 บาท

ผลการดำเนินงาน

- ส่งเสริมการท่องเที่ยวและบริการตลอดทั้งปี และเป็นที่ยุ้จก้อย่างแพร่หลาย
- จัดกิจกรรมสำคัญของจังหวัดชัยภูมิ จำนวน 17 รายการ มีผู้มาเที่ยวชมงาน รวม 567,048 คน มีรายได้จากการจัดงาน รวม 123,292,550 บาท

- กระตุ้นเศรษฐกิจและการท่องเที่ยวในพื้นที่

- ส่งเสริมผลิตภัณฑ์ชุมชน สร้างรายได้ให้กับครัวเรือนในพื้นที่

- บุคลากรด้านการท่องเที่ยวของจังหวัดชัยภูมิ มีทักษะและความพร้อมในการต้อนรับนักท่องเที่ยว

- พื้นฟู สืบสาน อนุรักษ์วัฒนธรรมประเพณีอันดีงามของจังหวัดชัยภูมิ

- รายได้จากการจำหน่ายผลิตภัณฑ์ท้องถิ่นเพิ่มขึ้น

ปัญหา/อุปสรรค/แนวทางแก้ไข/ข้อเสนอแนะ

ควรมีการประชาสัมพันธ์ให้กว้างขวางทั่วถึงทั้งภายในและภาพรวมของประเทศมากยิ่งขึ้น

1.2 พัฒนาแหล่งท่องเที่ยวเพื่อเพิ่มประสิทธิภาพการบริหารจัดการการท่องเที่ยว วงเงิน 36,100,000 บาท

ผลการดำเนินงาน

- เส้นทางเข้าแหล่งท่องเที่ยว และการเชื่อมโยงเส้นทางท่องเที่ยวที่กระจายทั่วทุกพื้นที่ในจังหวัดชัยภูมิ มีการพัฒนาและการคมนาคมสะดวก รวดเร็ว ปลอดภัย มีมาตรฐาน

- การเดินทางท่องเที่ยวมีความสะดวก รวดเร็ว ปลอดภัย และลดอุบัติเหตุทางถนน

- ผู้ใช้รถ ใช้ถนนในพื้นที่จังหวัดชัยภูมิสามารถสัญจรไป มาได้อย่างสะดวกสบาย

ปัญหา/อุปสรรค/แนวทางแก้ไข/ข้อเสนอแนะ

ควรมีการพัฒนาโครงสร้างพื้นฐานเพื่อส่งเสริมการท่องเที่ยวให้มากขึ้น ให้ครอบคลุมทุกพื้นที่การท่องเที่ยวของจังหวัดชัยภูมิ

2. ผลผลิต : โครงการพัฒนาด้านเกษตร จำนวน 3 โครงการ วงเงิน 163,002,200 บาท ได้แก่

2.1 โครงการส่งเสริมและพัฒนาการผลิตสินค้าเกษตร วงเงิน 156,920,800 บาท

ผลการดำเนินงาน

- เกษตรกรในพื้นที่จังหวัดชัยภูมิ 16 อำเภอ จำนวน 480 ราย ได้รับการพัฒนาทักษะ องค์ความรู้ และเทคโนโลยีในการผลิตไม้ผลปลอดภัย

- พัฒนาศักยภาพเกษตรกรรุ่นใหม่และยุวเกษตรกรให้มีความสามารถด้านการเกษตร ทดแทนเกษตรกรผู้สูงอายุ และสร้างแรงจูงใจให้เยาวชนคนรุ่นใหม่หันมาประกอบอาชีพเกษตรกร ในพื้นที่จังหวัดชัยภูมิ

- เกษตรกรในพื้นที่จังหวัดชัยภูมิ ได้เรียนรู้ ฝึกทักษะ และมีความเข้าใจในการทำการเกษตรตามหลักปรัชญาของเศรษฐกิจพอเพียง

- พัฒนาแหล่งน้ำและระบบชลประทานในพื้นที่จังหวัดชัยภูมิ จำนวน 5 แห่ง สามารถเพิ่มน้ำต้นทุนได้ 45,000 ลบ.ม. และมีพื้นที่ได้รับประโยชน์ จำนวน 2,030 ไร่ ประชาชนได้รับประโยชน์ 180 ครัวเรือน

- พัฒนาเส้นทางคมนาคมในพื้นที่จังหวัดชัยภูมิ จำนวน 12 สายทาง

ปัญหา/อุปสรรค/แนวทางแก้ไข/ข้อเสนอแนะ

- การรับรองมาตรฐานเกษตรอินทรีย์ต้องมีค่าใช้จ่ายจำนวนมาก ซึ่งเป็นต้นทุนสำคัญของเกษตรกร

- แหล่งน้ำใต้ดินและบนดินในพื้นที่ทำการเกษตรขาดการบริหารจัดการอย่างมีประสิทธิภาพ แหล่งน้ำและระบบชลประทานยังไม่ครอบคลุมพื้นที่ เกษตรกรส่วนใหญ่ต้องพึ่งพาน้ำฝน โดยลักษณะพื้นที่ของจังหวัด บางพื้นที่เป็นเขตเงาฝนปริมาณฝนตกน้อย บางพื้นที่มีลาดชันเมื่อฝนตกแหล่งน้ำไม่สามารถกักเก็บน้ำได้ และบางพื้นที่มีความแห้งแล้งไม่มีน้ำใช้เพื่อการเกษตรและขาดแคลนน้ำอุปโภค-บริโภค นอกจากนี้ ในฤดูน้ำหลากพื้นที่ลุ่มบริเวณแม่น้ำชีประสบปัญหาอุทกภัย ดังนั้น เพื่อเป็นการแก้ไขปัญหาดังกล่าว จังหวัดชัยภูมิจึงได้จัดทำโครงการพัฒนาแหล่งน้ำและระบบชลประทาน โดยการขุดลอกคลอง ลำห้วย และแก้มลิงต่างๆ ตลอดจนการก่อสร้างระบบส่งน้ำ เพื่อให้สามารถบริหารจัดการน้ำสำหรับการเกษตรอย่างยั่งยืนต่อไป

- ปัญหาและอุปสรรคในเส้นทางการจราจรในเขตพื้นที่จังหวัดชัยภูมิ โดยเฉพาะถนนเส้นทางรองซึ่งเดิมเป็นถนนลาดยางเก่า ชำรุด เสื่อมสภาพตามอายุการใช้งาน ขาดการปรับปรุงรักษา ประกอบกับปัจจุบันมีปริมาณการจราจรเพิ่มสูงขึ้นและผิวจราจรแคบ ทำให้เป็นอันตรายต่อชีวิตและทรัพย์สินของประชาชน ดังนั้น เพื่อเป็นการแก้ไขปัญหาดังกล่าว จังหวัดชัยภูมิจึงได้จัดทำโครงการพัฒนาระบบการขนส่งและสาธารณูปโภค เพื่อให้เส้นทางการจราจร มีสภาพที่ได้มาตรฐาน ผู้ใช้เส้นทางมีความปลอดภัยในชีวิตและทรัพย์สิน และสามารถขนส่งสินค้าทางการเกษตรได้สะดวกรวดเร็ว รวมทั้งรองรับการท่องเที่ยวในพื้นที่ของจังหวัดอีกด้วย

2.2 โครงการพัฒนาการแปรรูปสินค้าการเกษตรเพื่อให้ได้มาตรฐาน วงเงิน 3,507,700 บาท

ผลการดำเนินงาน

- เกษตรกรในพื้นที่จังหวัดชัยภูมิ นำทักษะการแปรรูปผลิตภัณฑ์ปศุสัตว์ไปใช้ในการสร้างอาชีพ เพิ่มมูลค่าสินค้าปศุสัตว์ และมีผลิตภัณฑ์ด้านปศุสัตว์ที่สร้างรายได้ให้กับเกษตรกรเพิ่มขึ้น 5,760 บาท /ปี หรือร้อยละ 4.80 (ฐานรายได้เดิม 120,000 บาท/ปี)

- กลุ่มผู้ผลิตในพื้นที่จังหวัดชัยภูมิ จำนวน 30 ราย ได้รับความรู้ในการพัฒนาผลิตภัณฑ์และบรรจุภัณฑ์ เพื่อเพิ่มมูลค่าให้กับสินค้าทางการเกษตรและมีมาตรฐาน

- ผู้ประกอบการใหม่ และกลุ่มผู้ผลิต จำนวน 50 กลุ่ม 130 คน ได้รับการพัฒนาศักยภาพ มีตลาดขายผ้าไหมด้วยแนวคิดสร้างสรรค์เพิ่มขึ้น และมีรายได้จากการจำหน่ายไหมและผลิตภัณฑ์จากผ้าไหม จำนวน 1,365,636,300 บาท เพิ่มขึ้นจากปี 2565 จำนวน 112,603,810 บาท (เพิ่มขึ้นร้อยละ 8.99)

- เกษตรในพื้นที่จังหวัดชัยภูมิ ได้รับการพัฒนาทักษะด้านการแปรรูปสินค้าเกษตรเป็นผลิตภัณฑ์ชุมชนเพื่อสุขภาพ ผลิตภัณฑ์ชุมชน มีการลงทะเบียนเป็นสินค้า OTOP เพิ่มขึ้น จำนวน 50 กลุ่ม และกลุ่มเกษตรกรมีรายได้เพิ่มขึ้น 7,106,200 บาท (เพิ่มขึ้นร้อยละ 92 ฐานปี 2565 จำนวน 3,694,900 บาท)

2.3 โครงการส่งเสริมการตลาดสินค้าเกษตร วงเงิน 2,573,700 บาท

ผลการดำเนินงาน

- มียอดจำหน่ายจากการจัดงาน “ชัยภูมิตอแหลมหาดใหญ่” จำนวน 2,561,711 บาท
- ผู้ประกอบการ ผู้ผลิต เกษตรกร นำความรู้จากการอบรม ไปเพิ่มช่องทางการตลาดออนไลน์ มีรายได้จากการจำหน่าย เชื่อมโยง และการแลกเปลี่ยนสินค้า และการประชาสัมพันธ์สินค้าของดีจังหวัดชัยภูมิ ให้เป็นที่รู้จัก แพร่หลายมากขึ้น
- กลุ่มผู้ผลิตจำนวน 12 กลุ่ม ได้รับการพัฒนา ยกระดับผลิตภัณฑ์ชุมชนด้วยนวัตกรรม เทคโนโลยี และการออกแบบ ผลิตภัณฑ์มีมาตรฐาน เข้าสู่กระบวนการรับรองมาตรฐานผลิตภัณฑ์ชุมชน (มผช.) โดยมีกลุ่มที่ผ่าน มผช.จำนวน 12 ผลิตภัณฑ์ (เพิ่มขึ้นร้อยละ 92)

3. ผลผลิต : โครงการด้านสังคม จำนวน 2 โครงการ วงเงิน 12,317,900 บาท ได้แก่

3.1 โครงการส่งเสริมการพัฒนาคุณภาพชีวิตของประชาชน วงเงิน 2,317,900 บาท

ผลการดำเนินงาน

- กลุ่มแรงงานนอกระบบ จำนวน 222 ราย มีทักษะ ความรู้ สามารถนำไปประกอบเป็นอาชีพเสริม/อิสระ มีงานทำสร้างรายได้เพิ่มมากขึ้น
- จำนวนผู้ว่างงานลดลง สร้างมูลค่าทางเศรษฐกิจเป็นกำลังแรงงานสำคัญในการขับเคลื่อนเศรษฐกิจของประเทศ
- 16 อำเภอ ในพื้นที่จังหวัดชัยภูมิ มีศูนย์ปฏิบัติการตอบโต้ภาวะฉุกเฉินทางสาธารณสุข EOD จำนวน 17 ศูนย์ และทีมตระหนักรู้สถานการณ์ (SAT) และเจ้าหน้าที่หน่วยปฏิบัติการควบคุมโรค (CDCU) จำนวน 185 คน มีประสิทธิภาพ ผ่านเกณฑ์มาตรฐาน
- 16 อำเภอในพื้นที่จังหวัดชัยภูมิ มีการเตรียมความพร้อมในการตอบโต้ภาวะฉุกเฉินทางสาธารณสุข (SAT) ที่มีประสิทธิภาพ ทำให้สถานการณ์โรคติดต่อลดน้อยลง ได้แก่ โรคไข้เลือดออกลดลงจากค้ำมัธยฐานย้อนหลัง 5 ปี ร้อยละ 20 หรือไม่เกินจำนวน 528 ราย และอัตราผู้ติดเชื้อเอชไอวีรายใหม่น้อยกว่าร้อยละ 2 ของกลุ่มเสี่ยงที่ได้รับการตรวจคัดกรอง (ผลงานจำนวนคัดกรองทั้งหมด 17,459 ผลตรวจพบผู้ติดเชื้อเอชไอวีรายใหม่ 269 ราย คิดเป็นร้อยละ 1.54)

3.2 ค่าใช้จ่ายในการบริหารงานจังหวัดแบบบูรณาการ วงเงิน 10,000,000 บาท

ผลการดำเนินงาน

- สามารถดำเนินการบริหารงานการขับเคลื่อนยุทธศาสตร์การพัฒนาจังหวัดชัยภูมิได้อย่างมีประสิทธิภาพ

4. ผลผลิต : โครงการรักษาความมั่นคงและความสงบ จำนวน 1 โครงการ วงเงิน 1,644,100 บาท
ได้แก่ โครงการเสริมสร้างภูมิคุ้มกันทางสังคมของประชาชนจังหวัดชัยภูมิ

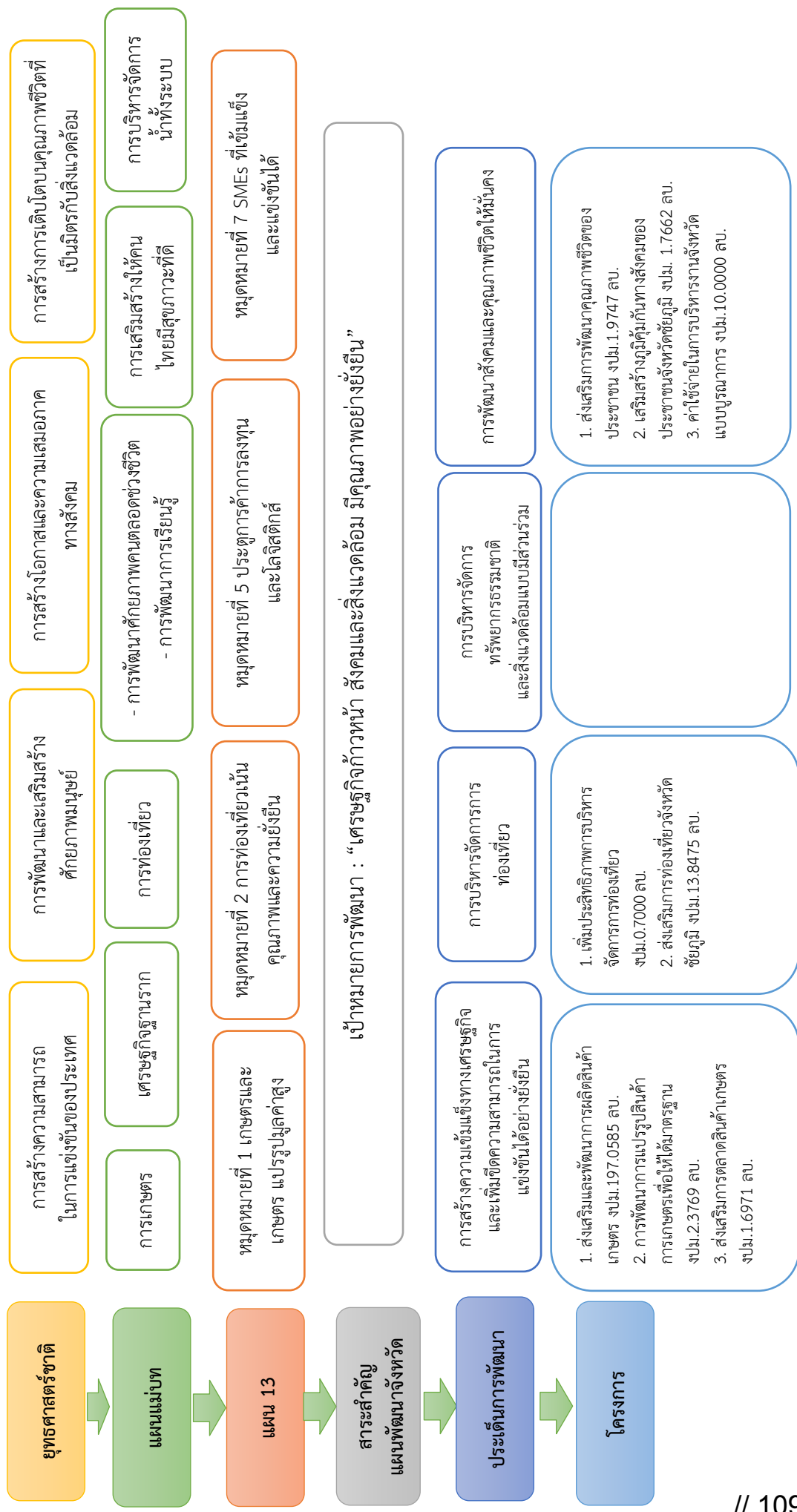
ผลการดำเนินงาน

- เครือข่ายชมรม To Be Number One 16 อำเภอ จำนวน 1,479 ชมรม สมาชิกจำนวน 217,266 คน คิดเป็นร้อยละ 94 ของประชากรอายุ 6-24 ปี ในพื้นที่จังหวัดชัยภูมิ พัฒนาตนเอง เข้าร่วมประกวด นำเสนอผลงาน ได้ สามารถขับเคลื่อนยุทธศาสตร์การดำเนินโครงการ ได้อย่างมีคุณภาพ เป็นมาตรฐานเดียวกัน และแก้ไขปัญหา ยาเสพติดอย่างมีประสิทธิภาพโดยสามารถนำแนวทางโครงการ TO BE NUMBER ONE ไปเป็นแนวทางพัฒนา คุณภาพชีวิตและแก้ไขปัญหาพฤติกรรมไม่พึงประสงค์ของเยาวชนในจังหวัดได้กลุ่มเป้าหมายได้รับการยอมรับทาง สังคม เช่น กลุ่มแกนนำ ไม่ยุ่งเกี่ยวกับยาเสพติด ร้อยละ 100 หมู่บ้านที่มีการแพร่ระบาดยาเสพติดรุนแรงลดลง ร้อยละ 11.85 สถานศึกษาสีขาวปลอดยาเสพติดและอบายมุข 201 แห่ง

8. ระบุแผนงาน/โครงการในปีงบประมาณ พ.ศ. 2567 ที่ตอบสนองต่อ

- ยุทธศาสตร์ชาติและแผนแม่บทภายใต้ยุทธศาสตร์ชาติ
- แผนพัฒนาเศรษฐกิจและสังคมแห่งชาติ ฉบับที่ 13

และ 3) นโยบายสำคัญของรัฐบาล ร่วมกับวงเงินงบประมาณ วงเงินนอกงบประมาณและผลสัมฤทธิ์ที่คาดว่าจะได้รับ



9. ระบุโครงการ/รายการที่มีการกันเงินไว้เบิกเหลือในปี ปังบประมาณ พ.ศ. 2566 สาเหตุที่ขอกันเงินไว้เบิกเหลือในปี และแสดงแผนการเบิกจ่าย (ให้ระบุเป็นรายโครงการ/กรณีที่มีโครงการเป็นจำนวนมากให้ระบุเฉพาะโครงการที่มีเงินกันสูงสุด 10 ลำดับแรก)

หน่วย : ล้านบาท

9.1 โครงการที่มีการกันเงินไว้เบิกเหลือในปี ปังบประมาณ พ.ศ. 2566				สาเหตุที่ขอกันเงินไว้เบิกเหลือในปี
ที่	กิจกรรม/โครงการ	หน่วย	จำนวนเงิน	
1	แผนงานยุทธศาสตร์ส่งเสริมการพัฒนาจังหวัด และกลุ่มจังหวัดแบบบูรณาการ"			
	โครงการส่งเสริมการท่องเที่ยวและบริการ			
	รายการส่งเสริมการท่องเที่ยวสืบสานประเพณีจังหวัดชัยภูมิ	1 รายการ	0.7563	
2	แผนงานยุทธศาสตร์ส่งเสริมการพัฒนาจังหวัด และกลุ่มจังหวัดแบบบูรณาการ"			
	โครงการส่งเสริมการท่องเที่ยวและบริการ			
	รายการประชาสัมพันธ์การท่องเที่ยว และการจัดกิจกรรมสำคัญของจังหวัดชัยภูมิ	1 รายการ	0.2202	
3	แผนงานยุทธศาสตร์ส่งเสริมการพัฒนาจังหวัด และกลุ่มจังหวัดแบบบูรณาการ"			
	โครงการพัฒนาการแปรรูปสินค้าการเกษตรเพื่อให้ได้มาตรฐาน			
	รายการเพิ่มศักยภาพการแปรรูปสินค้าเกษตรและผลิตภัณฑ์ชุมชนเพื่อสุขภาพ	1 รายการ	0.9800	

9.2 แสดงแผนการเบิกจ่าย

- ข้อมูล ณ วันที่ 9 กุมภาพันธ์ 2567 จังหวัดชัยภูมิได้ดำเนินโครงการและเบิกจ่ายงบประมาณเรียบร้อยแล้ว



จังหวัดบุรีรัมย์

เอกสารประกอบการชี้แจง

เสนอ

ต่อคณะกรรมการวิสามัญพิจารณาศึกษา
ร่างพระราชบัญญัติงบประมาณรายจ่ายประจำปี

งบประมาณ พ.ศ. 2567

วุฒิสภา

1. รายนามผู้ชี้แจง

จังหวัดบุรีรัมย์

- | | |
|---------------------------|-------------------------------------|
| 1. นายนฤชา โฆษาศิวิไลซ์ | ผู้ว่าราชการจังหวัดบุรีรัมย์ |
| 2. นายทองปักษ์ ไทธานี | หัวหน้าสำนักงานจังหวัดบุรีรัมย์ |
| 3. นางกัญญารัตน์ ท่วมไธสง | ท่องเที่ยวและกีฬาจังหวัดบุรีรัมย์ |
| 4. นายพจรินทร์ โพธิ์เงิน | ผู้อำนวยการแขวงทางหลวงชนบทบุรีรัมย์ |
| 5. นายราเมศ พวงพรหม | ผู้อำนวยการโครงการชลประทานบุรีรัมย์ |

2. สภาพทั่วไปของจังหวัดบุรีรัมย์ (ข้อมูลพื้นฐาน)

2.1 ประวัติความเป็นมาของจังหวัดบุรีรัมย์

นักโบราณคดีและนักประวัติศาสตร์ให้ข้อสันนิษฐาน โดยสรุปว่า จังหวัดบุรีรัมย์เคยเป็นที่ตั้งอาณาจักรอันยิ่งใหญ่ รุ่งเรืองมาตั้งแต่สมัยทวารวดี (พุทธศตวรรษที่ 12 – 16) เชื่อมต่อจนถึงสมัยลพบุรี (พุทธศตวรรษที่ 16-18) จากนั้นก็เริ่มเสื่อมอำนาจลงและแตกแยก อาจจะได้ด้วยเหตุภัยธรรมชาติหรือสงคราม ประชาชนกระจ่ายออกไปตั้งชุมชนเล็กๆ ตามป่าหรือชายแดนเรียกว่า “เขมรป่าดง”

สมัยกรุงธนบุรี พ.ศ. 2319 พระบาทสมเด็จพระพุทธยอดฟ้าจุฬาโลกมหาราช ขณะดำรงพระยศเจ้าพระยาจักรี เสด็จฯ มาทรงจัดระเบียบการปกครองเมืองนางรอง รวบรวมผู้คนเมืองตลุง เมืองสุรินทร์ เมืองสังขะ และเมืองขุขันธ์ ก่อตั้งเป็นเมืองใหม่ ณ ชัยภูมิป่าทุ่งต้นแป๊ะเรียกว่า “เมืองแป๊ะ” คือเมืองบุรีรัมย์ปัจจุบัน ความชอบครั้งนี้ ได้รับพระราชทานพระอิสริยยศ เป็นสมเด็จพระเจ้าพระยามหากษัตริย์ศึก พ.ศ. 2450 ได้มีพระบรมราชโองการโปรดเกล้าฯ ให้กระทรวงมหาดไทยปรับปรุงหัวเมืองในภาคตะวันออกเฉียงเหนือให้มณฑลนครราชสีมาประกอบด้วย 3 เมือง 17 อำเภอ คือ เมืองนครราชสีมา 10 อำเภอ เมืองชัยภูมิ 3 อำเภอ และเมืองบุรีรัมย์ 4 อำเภอ คือ นางรอง พุทไธสง ประโคนชัย และรัตนบุรี (ปัจจุบันอยู่ในเขตการปกครองของจังหวัดสุรินทร์) ต่อมาได้มีการตราพระราชบัญญัติระเบียบบริหารราชการอาณาจักรสยาม พ.ศ. 2476 ขึ้น โดยยุบมณฑลและจัดระเบียบบริหารราชการออกเป็นจังหวัดและอำเภอเมืองบุรีรัมย์จึงมีฐานะเป็น “จังหวัดบุรีรัมย์” แต่นั้นเป็นต้นมา

จังหวัดบุรีรัมย์ หมายถึงเมืองแห่งความรื่นรมย์เป็นจังหวัดหนึ่งในภาคตะวันออกเฉียงเหนือที่มีทรัพยากรการท่องเที่ยวที่สำคัญน่าเที่ยว โดยเฉพาะอย่างยิ่งแหล่งโบราณสถานศิลปะแบบขอมโบราณที่มีอยู่มากมายกระจายอยู่ในพื้นที่ทั้งจังหวัด อีกทั้งยังเป็นที่ยังเป็นที่รู้จักในฐานะเมืองเกษตรกรรมและหัตถกรรม เพราะเป็นแหล่งปลูกข้าวหอมมะลิที่มีคุณภาพดี และเป็นแหล่งทอผ้าไหมที่สวยงามและมีชื่อเสียง นอกจากนี้ด้วยสภาพพื้นที่ตั้งมีอาณาเขตติดต่อกับประเทศเพื่อนบ้าน จึงทำให้มีความหลากหลายของเชื้อชาติซึ่งก่อให้เกิดความหลากหลายของประเพณีวัฒนธรรม จนทำให้เป็นที่รู้จักโดยทั่วไปดังคำขวัญของจังหวัดที่ว่า “เมืองปราสาทหิน ถิ่นภูเขาไฟ ผ้าไหมสวย รวยวัฒนธรรม เลิศล้ำเมืองกีฬา”

ขณะเดียวกันบุรีรัมย์ก็มีบทบาทสำคัญในด้านอุตสาหกรรมอีกสถานะหนึ่ง เพราะเป็นแหล่งผลิตหินก่อสร้างแหล่งใหญ่ที่มีคุณภาพดีที่สุดของประเทศ โดยเฉพาะในย่านอำเภอเมืองบุรีรัมย์ อำเภอนางรอง และอำเภอเฉลิมพระเกียรติฯ สามารถส่งหินจำหน่ายให้แก่จังหวัดต่างๆในเขตภาคอีสานตอนล่างและภาคอื่นๆ

2.2 ลักษณะทางกายภาพ

2.2.1 ตำแหน่งที่ตั้ง

จังหวัดบุรีรัมย์ตั้งอยู่ทางตอนใต้ของภาคตะวันออกเฉียงเหนือ ระหว่างเส้นรุ้งที่ 14 องศา 15 ลิปดาเหนือ กับ 15 องศา 45 ลิปดาเหนือ เส้นแวงที่ 102 องศา 30 ลิปดาตะวันออก กับ 103 องศา 45 ลิปดาตะวันออก อยู่ห่างจากกรุงเทพมหานคร โดยทางรถยนต์ประมาณ 385 กิโลเมตร ทางรถไฟประมาณ 376 กิโลเมตร

2.2.2 ขอบเขตจังหวัด

- ทิศเหนือ ติดต่อกับจังหวัดขอนแก่น จังหวัดมหาสารคาม จังหวัดสุรินทร์
- ทิศตะวันออก ติดต่อกับจังหวัดสุรินทร์
- ทิศใต้ ติดต่อกับจังหวัดสระแก้ว และราชอาณาจักรกัมพูชา
- ทิศตะวันตก ติดต่อกับจังหวัดนครราชสีมา

2.2.3 พื้นที่จังหวัด

จังหวัดบุรีรัมย์ มีเนื้อที่รวมทั้งสิ้น 10,393.945 ตารางกิโลเมตร หรือ 6,451,178.125 ไร่ คิดเป็นร้อยละ 6.11 ของพื้นที่ภาคตะวันออกเฉียงเหนือ และคิดเป็นร้อยละ 2.01 ของพื้นที่ประเทศไทย โดยมีพื้นที่กว้างเป็นลำดับที่ 17 ของประเทศ

2.2.4 ลักษณะภูมิประเทศ

- ลักษณะพื้นที่

ภูมิประเทศโดยทั่วไปเป็นที่ราบสูงทางตอนใต้ บริเวณอำเภอละหานทราย อำเภอโนนดินแดง และอำเภอบ้านกรวด มีเทือกเขาบรรทัดและเทือกเขาพนมดงรัก กั้นพรมแดนระหว่างประเทศไทยกับประเทศกัมพูชา พื้นที่ลาดจากทิศใต้ลงไปทางทิศเหนือมีลักษณะเป็นลูกคลื่นน้อยๆ เป็นที่ราบขั้นบันไดช่องเขา และภูมิประเทศที่เกิดจากภูเขาไฟ ลักษณะภูมิประเทศที่สำคัญแบ่งได้ 3 ลักษณะ คือ

1) พื้นที่สูงและภูเขาทางตอนใต้ เป็นพื้นที่ลอนลึก ภูเขาและช่องเขาบริเวณเทือกเขาพนมดงรัก มีความสูงตั้งแต่ 200 เมตรจากระดับน้ำทะเล ครอบคลุมพื้นที่ร้อยละ 25 ของพื้นที่จังหวัด ได้แก่ บริเวณด้านตะวันตกของอำเภอนางรอง ตอนใต้ของอำเภอโนนสุวรรณ อำเภอนางรอง อำเภอนางรอง อำเภอละหานทราย อำเภอบ้านกรวด และอำเภอโนนดินแดง

2) พื้นที่ลูกคลื่นลอนตื้นตอนกลางของจังหวัด ความสูงประมาณ 150-200 เมตร จากระดับน้ำทะเลปานกลาง พื้นที่จะทอดขนานเป็นแนวยาวทางทิศตะวันออกและทิศตะวันตก ครอบคลุมพื้นที่ประมาณร้อยละ 60 ของพื้นที่จังหวัด ได้แก่ บริเวณอำเภอเมืองบุรีรัมย์ อำเภอห้วยราช อำเภอประโคนชัย อำเภอพลับพลายชัย อำเภอลำปลายมาศ อำเภอคูเมือง อำเภอกระสัง อำเภอบ้านด่าน และบางส่วนของอำเภอนางรอง อำเภอนางรอง อำเภอนางรอง อำเภอนางรอง อำเภอสตึก อำเภอพุทไธสง อำเภอนาโพธิ์ อำเภอบ้านใหม่ไชยพจน์ อำเภอเฉลิมพระเกียรติจังหวัดบุรีรัมย์ อำเภอชำนิ และอำเภอแคนดง

3) พื้นที่ราบลุ่มริมฝั่งแม่น้ำมูล มีความสูงเฉลี่ยต่ำกว่า 150 เมตร ได้แก่ พื้นที่บริเวณอำเภอ พุทไธสง อำเภอคูเมือง และอำเภอสตึก

- ลักษณะภูมิอากาศ

จังหวัดบุรีรัมย์มีสภาพอากาศ จัดอยู่ในเขตภูมิอากาศแบบทุ่งหญ้าเมืองร้อน (Tropical Savanna Climate : Aw) หรือเรียกอีกอย่างหนึ่งว่า เขตภูมิอากาศแบบสะวันนา (Savanna Climate) ซึ่งเป็นลักษณะอากาศที่มีฤดูแล้งสลับฤดูฝนอย่างเด่นชัด จากสถิติภูมิอากาศข้อมูลอุตุนิยมวิทยา ในคาบ 30 ปี (พ.ศ. 2530-2559) ของจังหวัดบุรีรัมย์ พบว่า ปริมาณฝนรวมเฉลี่ยทั้งปี เท่ากับ 1,217.6 มิลลิเมตร ความชื้นสัมพัทธ์สูงสุดเฉลี่ยอยู่ในเดือนกันยายนเท่ากับร้อยละประมาณ 96 ความชื้นสัมพัทธ์ต่ำสุดเฉลี่ยอยู่ในเดือนกุมภาพันธ์เท่ากับประมาณร้อยละ 40 โดยรวมแล้วจังหวัดบุรีรัมย์ มีความชื้นสัมพัทธ์เฉลี่ยทั้งปีร้อยละ 75 ลักษณะอากาศเช่นนี้เกิดขึ้นเนื่องจากจังหวัดบุรีรัมย์ตั้งอยู่ภายใต้อิทธิพลของลมมรสุม 2 ชนิด คือ ลมมรสุมตะวันตกเฉียงใต้และลมมรสุมตะวันออกเฉียงเหนือ จึงสามารถแบ่งฤดูกาลออกได้เป็น 3 ฤดู ดังนี้

1) ฤดูฝน (Rain Season) เริ่มตั้งแต่กลางเดือนพฤษภาคมถึงกลางเดือนตุลาคม ซึ่งได้รับอิทธิพลจากลมมรสุมตะวันตกเฉียงใต้พัดนำความชื้นจากทะเลอันดามัน และอ่าวไทยเข้ามาปกคลุม และมีอิทธิพลของร่องความกดอากาศต่ำหรือร่องมรสุม (International Tropical Convergence Zone : ITCZ or Monsoon Trough) พาดผ่าน ทำให้เริ่มมีฝนตกชุกตั้งแต่กลางเดือนพฤษภาคมเป็นต้นไปจนถึงกลางเดือนมิถุนายน หลังจากนั้นไปจนถึงกลางเดือนกรกฎาคมฝนจะลดน้อยลงมากบางวันอาจไม่มีฝนตกเลย เรียกระยะนี้ว่า ระยะเวลาแห้งช่วง (Dry Spell) เนื่องจากร่องความกดอากาศต่ำหรือร่องมรสุมได้เคลื่อนตัวขึ้นไปพาดผ่านตอนบน ของประเทศลาว ประเทศเวียดนาม และประเทศจีนตอนใต้ สำหรับในช่วงเดือนสิงหาคม และกันยายน ฝนจะกลับมามากชุกอีกครั้งหนึ่ง เนื่องจากร่องความกดอากาศต่ำหรือร่องมรสุมได้เคลื่อนตัวลงมาพาดผ่านภาคตะวันออกเฉียงเหนือของประเทศไทย ในฤดูนี้มักมีพายุหมุนเขตร้อนเคลื่อนตัวจากทะเลจีนใต้เข้ามามีอิทธิพลต่อภาคตะวันออกเฉียงเหนือ เฉลี่ยปีละ 1-3 ลูก จากสถิติภูมิอากาศจังหวัดบุรีรัมย์ของกรมอุตุนิยมวิทยาในคาบ 30

2) ฤดูหนาว (Winter Season) เริ่มตั้งแต่กลางเดือนตุลาคมถึงกลางเดือนกุมภาพันธ์ ในฤดูนี้จังหวัดบุรีรัมย์ได้รับอิทธิพลจากลมมรสุมตะวันออกเฉียงเหนือ ซึ่งเป็นลมที่พัดออกจากความกดอากาศสูงหรือมวลอากาศเย็นจากประเทศจีน มีลักษณะอากาศเย็นและแห้ง ความกดอากาศสูงหรือมวลอากาศเย็นจะแผ่ปกคลุมตลอดฤดู อุณหภูมิจะลดต่ำลงทำให้มีอากาศหนาวเย็นโดยทั่วไปขึ้นอยู่กับกำลังและขนาดของมวลอากาศเย็นนั้น จากสถิติภูมิอากาศของสถานีอุตุนิยมวิทยาบุรีรัมย์ ในคาบ 30 ปี(พ.ศ. 2530-2559) ของจังหวัดบุรีรัมย์ พบว่า อากาศหนาวเย็นที่สุดอยู่ในช่วงเดือนธันวาคมถึงมกราคม โดยอุณหภูมิต่ำสุดในเดือนมกราคม 13.0 °c และ 13.6 °c ในเดือนธันวาคม ตามลำดับ อุณหภูมิต่ำที่สุดที่วัดของจังหวัดวัดได้เท่ากับ 7.8 °c ในเดือนธันวาคมเมื่อปี 2525 ในฤดูนี้มักประสบปัญหาภัยแล้งเนื่องจากมีฝนลดน้อยลงอย่างมาก จนถึงระดับไม่มีฝนตก ในฤดูนี้อาจมีคลื่นกระแสลมตะวันตกเคลื่อนตัวมาจากประเทศพม่าผ่านภาคเหนือ

ของประเทศไทยเข้ามามีอิทธิพลต่อภาคตะวันออกเฉียงเหนือได้ ซึ่งอาจทำให้มีฝนฟ้าคะนองเกิดขึ้นได้ แต่ปริมาณฝนจะไม่มากนัก

3) ฤดูร้อน (Summer Season) เริ่มตั้งแต่กลางเดือนกุมภาพันธ์ถึงกลางเดือนพฤษภาคม ลมที่พัดปกคลุมในฤดูนี้ส่วนใหญ่เป็นลมใต้และลมตะวันตก และมักจะมีหย่อมความกดอากาศต่ำเนื่องจากความร้อน (Heat Low) ปกคลุมตลอดฤดู ทำให้มีอากาศร้อนโดยทั่วไป บางวันมีอากาศร้อนจัด สามารถวัดอุณหภูมิได้สูงถึง 41 °C ขึ้นไป จากสถิติภูมิอากาศของกรมอุตุนิยมวิทยาของจังหวัดบุรีรัมย์ คาบ 30 ปี (พ.ศ. 2530-2559) พบว่า เดือนเมษายน เป็นเดือนที่มีอากาศร้อนมากที่สุด อุณหภูมิสูงที่สุดที่เคยวัดได้ 43.0 °C เมื่อปี 2559 โดยค่าเฉลี่ยอุณหภูมิสูงสุดเดือนเมษายนคือ 40.2 °C ในฤดูนี้จะมีบางช่วงที่มีมวลอากาศเย็นจากประเทศจีนแผ่ลงมา จะเกิดการปะทะกับมวลอากาศร้อนที่ปกคลุมอยู่ก่อนแล้ว ทำให้เกิดพายุฝนฟ้าคะนองลมกระโชกแรง บางครั้ง มีลูกเห็บตกเกิดขึ้นด้วย เราเรียก พายุชนิดนี้ว่า พายุฤดูร้อน (Summer Storm) ฝนที่ตกลงมาในฤดูนี้ยังมีปริมาณน้อยมากไม่เพียงพอต่อการเพาะปลูก

2.2.5 การใช้ประโยชน์ที่ดิน

จังหวัดบุรีรัมย์มีพื้นที่ทั้งหมด 6,451,178 ไร่ สภาพการใช้ประโยชน์ที่ดินของจังหวัดประกอบด้วย 5 ส่วนหลัก ได้แก่ (1) พื้นที่เกษตรกรรม (2) พื้นที่ป่าไม้ (3) พื้นที่น้ำ (4) พื้นที่ชุมชนและสิ่งปลูกสร้าง และ (5) พื้นที่เบ็ดเตล็ด ซึ่งพื้นที่ส่วนใหญ่เป็นพื้นที่เกษตรกรรม สำหรับปี พ.ศ. 2565 มีพื้นที่เกษตรกรรมร้อยละ 76.83 (ลดลงจากปี 2562 ร้อยละ 0.42) รองลงมาเป็นพื้นที่ป่าไม้ร้อยละ 9.63 (เพิ่มขึ้นจากปี 2562 ร้อยละ 0.04) ถัดมาคือพื้นที่ชุมชนและสิ่งปลูกสร้างร้อยละ 7.46 (เพิ่มขึ้นจากปี 2562 ร้อยละ 0.06) ถัดมาคือพื้นที่น้ำคิดเป็นร้อยละ 4.46 (เพิ่มขึ้นจากปี 2562 ร้อยละ 0.28) และสุดท้ายคือพื้นที่เบ็ดเตล็ดคิดเป็นร้อยละ 1.62 (เพิ่มขึ้นจากปี 2562 ร้อยละ 0.04)

2.2.6 โครงสร้างพื้นฐาน

- การคมนาคมขนส่ง

จังหวัดบุรีรัมย์ มีทางหลวงแผ่นดิน ทางหลวงจังหวัด ตลอดจนทางหลวงท้องถิ่น (ทางหลวงชนบท) ที่สามารถใช้เดินทางติดต่อภายในจังหวัด และระหว่างจังหวัดได้สะดวกทุกฤดูกาล มีเส้นทางรถไฟสายตะวันออกเฉียงเหนือผ่านจังหวัดบุรีรัมย์ในเขตท้องที่อำเภอลำปลายมาศ อำเภอเมืองบุรีรัมย์ อำเภอห้วยราช และอำเภอกระสัง นอกจากนี้ยังสามารถเดินทาง ทางอากาศโดยเครื่องบินได้ โดยมีเครื่องบินของบริษัทนกแอร์จำกัด และบริษัทไทยแอร์เอเชีย จำกัดเดินทางจากสนามบินจังหวัดบุรีรัมย์-กรุงเทพฯ-บุรีรัมย์ ทุกวัน เที่ยวบิน ไป-กลับ

- การสาธารณูปโภค

ไฟฟ้า ในปี 2564 จังหวัดบุรีรัมย์มีจำนวนการไฟฟ้าจำนวน 18 แห่ง มีจำนวนผู้ใช้ไฟฟ้า 447,110 ราย ซึ่งมีจำนวนเพิ่มขึ้นจากปี 2563 จำนวน 9,454 ราย คิดเป็นร้อยละ 2.16 โดยผู้ใช้ประเภทบ้านอยู่อาศัย (น้อยกว่า 150 กิโลวัตต์-ชั่วโมงต่อเดือน) มีจำนวนผู้ใช้งานมากที่สุด ซึ่งมีจำนวน 258,302 ราย

คิดเป็นร้อยละ 57.78 ในส่วนของข้อมูลการจำหน่ายพลังงานไฟฟ้า ปี 2564 มีพลังงานไฟฟ้าที่จำหน่าย และใช้ 1,301,584,265 กิโลวัตต์-ชั่วโมง ซึ่งมีจำนวนเพิ่มขึ้นจากปี 2563 จำนวน 64,146,120 กิโลวัตต์-ชั่วโมง คิดเป็นร้อยละ 5.18 โดยผู้ใช้ประเภทบ้านอยู่อาศัย (150 และมากกว่า กิโลวัตต์-ชั่วโมงต่อเดือน) มีการใช้พลังงานไฟฟ้ามากที่สุด ซึ่งมีจำนวน 392,865,941 กิโลวัตต์-ชั่วโมง คิดเป็นร้อยละ 30.18 โดยแนวโน้มในช่วง 3 ปี มีจำนวนการใช้พลังงานไฟฟ้าเพิ่มขึ้นทุกปี

2.3 ข้อมูลด้านเศรษฐกิจ

ผลิตภัณฑ์มวลรวมจังหวัดบุรีรัมย์ (Gross Provincial Product : GPP) ปี 2564 มีค่า 96,936 ล้านบาท เพิ่มขึ้นจากปี 2563 จำนวน 4,451 ล้านบาท คิดเป็นร้อยละ 4.81 โดยจัดอยู่ในลำดับที่ 31 ของประเทศ และลำดับที่ 5 ของภาคตะวันออกเฉียงเหนือสำหรับผลิตภัณฑ์จังหวัดต่อหัว (GPP per capita) ปี 2564 มีค่า 80,684 บาท/ปี ซึ่งเพิ่มขึ้นจากปี 2563 จำนวน 4,264 บาท/ปี คิดเป็นร้อยละ 5.58 โดยจัดอยู่ในลำดับที่ 62 ของประเทศ และลำดับที่ 10 ของภาคตะวันออกเฉียงเหนือ โดยภาคการบริการ ทำรายได้สูงสุด จำนวน 55,300 ล้านบาทคิดเป็นสัดส่วนร้อยละ 57.05 รองลงมาได้แก่ ภาคการเกษตร ทำรายได้จำนวน 22,624 ล้านบาท คิดเป็นสัดส่วนร้อยละ 23.34 และสุดท้ายได้แก่ ภาคอุตสาหกรรม ทำรายได้จำนวน 19,012 ล้านบาท คิดเป็นสัดส่วนร้อยละ 19.16

2.4 แหล่งท่องเที่ยว

แหล่งท่องเที่ยวของจังหวัดบุรีรัมย์เป็นการท่องเที่ยวเชิงประวัติศาสตร์เกี่ยวกับอารยธรรมขอมโบราณ เช่น ปราสาทเขาพนมรุ้ง ปราสาทเมืองต่ำเขาสังขาร เขาสบายดี บุรีรัมย์เป็นเมืองภูเขาไฟ มีภูเขาไฟที่ดับแล้ว จำนวน 6 แห่ง มีปล่องภูเขาไฟที่ชัดเจน โดยเฉพาะที่เขาระโดง ในเขตอำเภอเมืองฯ เป็นแหล่งท่องเที่ยว ที่สำคัญ มีแหล่งท่องเที่ยวทางธรรมชาติ ได้แก่ พื้นที่ชุ่มน้ำบุรีรัมย์ (อ่างเก็บน้ำสนามบินเก่า อ่างเก็บน้ำห้วยตลาด และอ่างเก็บน้ำห้วยจรเข้มาก) เขตรักษาพันธุ์สัตว์ป่าดงใหญ่ วนอุทยานเขาระโดง มีแหล่งศิลปวัฒนธรรมและวิถีชีวิต ได้แก่ ประเพณีขึ้นเขาพนมรุ้ง ในต้นเดือนเมษายนของทุกปี กลุ่มเตาเผาเครื่องเคลือบพันปี ศูนย์หัตถกรรมอำเภอนาโพธิ์ และศูนย์วัฒนธรรมอีสานใต้ นอกจากนี้ยังมีแหล่งท่องเที่ยวที่มนุษย์สร้างขึ้น ได้แก่ สนามฟุตบอลช้างอารีนา (เดิมคือสนามฟุตบอลไอโมบาย) สนามแข่งรถมอเตอร์สปอร์ต ระดับมาตรฐานโลก “Chang International Circuit” และจุดผ่อนปรนการค้าช่องสายตะกู

2.5 ข้อมูลด้านสังคมและความมั่นคง

ข้อมูลการปกครอง/ประชากร/โครงสร้างประชากร

ข้อมูล ณ ปี 2566 ประกอบด้วย 23 อำเภอ 189 ตำบล 2,549 หมู่บ้าน 1 องค์การบริหารส่วนจังหวัด 3 เทศบาลเมือง 60 เทศบาลตำบล 145 องค์การบริหารส่วนตำบล 487,938 ครัวเรือน ประชากร 1,574,541 คน เพศชาย 779,632 คน (ร้อยละ 49.51) เพศหญิง 794,909 คน (ร้อยละ 50.49) อำเภอเมืองบุรีรัมย์

มีประชากรมากที่สุด มีจำนวน 220,454 คน หรือคิดเป็นร้อยละ 14.00 ส่วนอำเภอโนนสุวรรณมีจำนวน
ประชากรน้อยที่สุด มีจำนวน 25,136 คน หรือคิดเป็นร้อยละ 1.60

ตารางแสดง หน่วยการปกครองของจังหวัดบุรีรัมย์ ปี พ.ศ. 2566

ที่	อำเภอ	ตำบล	หมู่บ้าน	พื้นที่ (ตร.กม.)	องค์กรปกครองท้องถิ่น			จำนวน ประชากร (คน)	จำนวน ครัวเรือน (ครัวเรือน)
					ทม.	ทต.	อบต.		
1	เมืองบุรีรัมย์	19	323	718,235	2	4	13	220,454	81,672
2	คูเมือง	7	106	442,000		2	7	67,554	38,336
3	กระสัง	11	168	652,700		4	8	104,550	41,245
4	นางรอง	15	188	914,000	1	1	14	113,240	14,721
5	หนองกี่	10	108	385,050		3	8	70,355	39,133
6	ละหานทราย	6	84	669,000		5	2	73,795	33,326
7	ประโคนชัย	16	182	890,121		4	13	134,311	28,609
8	บ้านกรวด	9	118	583,000		8	3	76,950	21,837
9	พุทไธสง	7	97	329,000		1	7	45,568	23,438
10	ลำปลายมาศ	16	216	802,950		2	15	131,370	20,394
11	สตึก	12	179	803,000		4	9	109,361	21,199
12	ปะคำ	5	77	269,029		1	4	45,320	14,795
13	นาโพธิ์	5	65	255,000		1	5	31,878	13,966
14	หนองหงส์	7	100	335,000		2	6	49,820	9,763
15	พลับพลาชัย	5	67	306,670		3	3	44,888	12,217
16	ห้วยราช	8	80	174,500		3	5	37,518	9,826
17	โนนสุวรรณ	4	56	189,630		2	3	25,136	7,557
18	ชำนิ	6	63	242,000		2	4	35,305	9,266
19	บ้านใหม่ไชยพจน์	5	55	178,000		1	5	26,192	9,461
20	โนนดินแดง	3	37	448,060		1	3	28,037	12,147
21	บ้านด่าน	4	59	159,000		2	2	30,682	7,616
22	แคนดง	4	54	298,000		1	4	32,197	8,015
23	เฉลิมพระเกียรติ	5	67	350,000		3	2	40,060	9,399
รวม		189	2549	10,393.945	3	60	145	1,574,541	487,938

3. ยุทธศาสตร์ในการพัฒนาจังหวัดบุรีรัมย์ : วิสัยทัศน์/เป้าประสงค์/ตัวชี้วัด/ประเด็นยุทธศาสตร์

3.1 เป้าหมายการพัฒนา (วิสัยทัศน์)

“ศูนย์กลางการท่องเที่ยวอารยธรรมขอมและกีฬามาตรฐานโลก เศรษฐกิจมั่นคง สังคมเข้มแข็งอย่างยั่งยืน”

3.2 ประเด็นการพัฒนาของจังหวัดบุรีรัมย์ /เป้าประสงค์/ตัวชี้วัด

3.2.1 ประเด็นการพัฒนาที่ 1 : ด้านเศรษฐกิจ “เป็นศูนย์กลางการท่องเที่ยวอารยธรรมขอมและกีฬามาตรฐานโลก และการพัฒนาเศรษฐกิจภายใต้การผลิตสินค้าด้านการเกษตร อุตสาหกรรมการท่องเที่ยว และการบริการ”

วัตถุประสงค์

1. เพื่อเป็นศูนย์กลางการท่องเที่ยวอารยธรรมขอมและกีฬามาตรฐานโลก
2. เพื่อเป็นศูนย์กลางการพัฒนาเศรษฐกิจภายใต้การผลิตสินค้าด้านการเกษตร อุตสาหกรรม การท่องเที่ยวและการบริการ
3. เพื่อเพิ่มขีดความสามารถในการผลิตสินค้าชุมชน OTOP และการแข่งขันสินค้าเกษตรและอาหารปลอดภัยอย่างยั่งยืน

ตัวชี้วัด/ค่าเป้าหมาย

1. อัตราการขยายตัวของผลิตภัณฑ์มวลรวมของจังหวัด (GPP) เพิ่มขึ้น (ร้อยละ 2)
2. รายได้จากการท่องเที่ยวเพิ่มขึ้น (ร้อยละ 10)
3. ร้อยละของมูลค่าการจำหน่ายสินค้า OTOP เพิ่มขึ้น (ร้อยละ 10)
4. มูลค่าการค้าชายแดนเพิ่มขึ้น (ร้อยละ 10)
5. ร้อยละของผลิตภัณฑ์ชุมชนและท้องถิ่นได้รับการรับรองมาตรฐานผลิตภัณฑ์ชุมชน (มผช.) (ร้อยละ 80)
6. จำนวนเกษตรกรได้รับการรับรองมาตรฐานสินค้าเกษตร (ร้อยละ 10)
7. จำนวนพื้นที่การเกษตรได้รับการรับรองมาตรฐานเพิ่มขึ้น (ร้อยละ 10)

แนวทางการพัฒนา

1. พัฒนาโครงสร้างพื้นฐานและการบริหารจัดการด้านการท่องเที่ยวแบบครบวงจร
2. ส่งเสริมการตลาดและประชาสัมพันธ์การท่องเที่ยวจังหวัดบุรีรัมย์ และการท่องเที่ยวโดยชุมชน ท่องเที่ยวบุรีรัมย์ 365 วัน
3. พัฒนากีฬาและส่งเสริมการท่องเที่ยวเชิงกีฬาในทุกรูปแบบ
4. ส่งเสริมให้เป็นเมือง Smart City และ MICE City
5. ยกระดับการพัฒนาผลิตภัณฑ์ชุมชน (OTOP)
6. ส่งเสริมการค้าชายแดน และการค้าผ่านแดน
7. พัฒนาอนุรักษ์ฟื้นฟูสิ่งแวดล้อมในแหล่งท่องเที่ยว
8. พัฒนาโครงสร้างพื้นฐานด้านการเกษตร
9. ส่งเสริมและพัฒนาศักยภาพการผลิต การแปรรูป การตลาดสินค้าเกษตรมูลค่าสูง เกษตรปลอดภัยและเกษตรอินทรีย์
10. ส่งเสริมและพัฒนาความเข้มแข็งของเกษตรกร กลุ่มเกษตรกร/เครือข่ายเกษตรอินทรีย์ และเกษตรปลอดภัย
11. ส่งเสริมการน้อมนำหลักปรัชญาของเศรษฐกิจพอเพียงสู่การปฏิบัติ
12. การบริหารจัดการทางการเกษตร (Zoning)
13. ส่งเสริมการพัฒนาที่ยั่งยืนตามโมเดลเศรษฐกิจ BCG

3.2.2 ประเด็นการพัฒนาที่ 2 : ด้านสังคมและคุณภาพชีวิต "คนบุรีรัมย์ มีคุณภาพชีวิตที่ดี มั่นคง ยั่งยืน บนพื้นฐานความพอเพียง"

วัตถุประสงค์

1. เพื่อพัฒนาคุณภาพชีวิตประชาชนทุกช่วงวัยให้มีคุณภาพเพิ่มขึ้นอย่างสมดุล ทั้งทาง ร่างกาย สติปัญญา และคุณธรรมจริยธรรม
2. เพื่อพัฒนาสังคมให้เข้มแข็งตามหลักปรัชญาของเศรษฐกิจพอเพียง

ตัวชี้วัด/ค่าเป้าหมาย

ร้อยละที่ลดลงของดัชนีความยากจนหลายมิติ (MPI) แยกเป็น

1. ร้อยละของครัวเรือนยากจนที่มีรายได้ต่ำกว่าเกณฑ์ จปฐ. ได้รับการส่งเสริมและพัฒนาให้มีรายได้ผ่านเกณฑ์ จปฐ. (ร้อยละ 50)
2. ร้อยละของประชากรทุกช่วงวัยได้รับการพัฒนาและเสริมสร้างศักยภาพที่เหมาะสมตามช่วงวัย (ร้อยละ 10 ของทุกช่วงวัย)
3. อายุคาดเฉลี่ย (LE) ของคนบุรีรัมย์ (80 ปีขึ้นไป)
4. จังหวัดบุรีรัมย์มีการเข้าถึงการใช้กัญชาทางการแพทย์เพิ่มขึ้น (ร้อยละ 5)
5. ร้อยละของครัวเรือนเปราะบางที่ได้รับการช่วยเหลือด้านที่อยู่อาศัยให้มีความมั่นคงปลอดภัย ร้อยละ 2 ต่อปี
6. ร้อยละของหมู่บ้าน/ชุมชนมีการนำหลักปรัชญาของเศรษฐกิจพอเพียงไปประยุกต์ใช้ในการดำเนินชีวิต (ร้อยละ 50)

แนวทางการพัฒนา

1. ส่งเสริมการเรียนรู้และพัฒนาศักยภาพประชาชนทุกช่วงวัย
2. ส่งเสริมและพัฒนาระบบบริการสาธารณสุข เพื่อการควบคุมป้องกันโรคและภัยสุขภาพ ให้มีประสิทธิภาพ
3. ส่งเสริมการพัฒนาคุณภาพชีวิตของประชาชน ตามหลักปรัชญาของเศรษฐกิจพอเพียง
4. เสริมสร้างการเรียนรู้ตลอดชีวิตและพัฒนาการศึกษาทุกระดับของเด็กเยาวชนและประชาชน ตามมาตรฐานการศึกษาระดับชาติ
5. เสริมสร้างศีลธรรมและการใช้ศีลธรรมตามหลักศาสนาเป็นพื้นฐานในการดำรงอยู่ในชุมชนและสังคมของเด็กเยาวชนและประชาชนในทุกระดับ
6. ส่งเสริมด้านอาชีพและพัฒนาทักษะประชาชนวัยแรงงานให้มีอาชีพ มีงานทำ มีรายได้ สามารถพึ่งตนเองได้
7. ส่งเสริมพัฒนาคู่มือแรงงานในระบบ นอกกระบบ ให้สามารถเข้าถึงหลักประกันทางสังคม และได้รับการคุ้มครองตามกฎหมายแรงงาน
8. พัฒนาศักยภาพกลไกในการขับเคลื่อนนโยบายสังคมและคุณภาพชีวิต
9. ส่งเสริมให้ประชาชนทุกช่วงวัยได้ตระหนักและเห็นความสำคัญของการออกกำลังกาย
10. พัฒนาโครงสร้างพื้นฐานในการพัฒนาคุณภาพชีวิตของประชาชน

3.2.3 ประเด็นการพัฒนาที่ 3 : ด้านทรัพยากรธรรมชาติและสิ่งแวดล้อม “ทรัพยากรธรรมชาติสร้างสรรค์ชีวิตและเป็นมิตรต่อสิ่งแวดล้อม อย่างยั่งยืน”

วัตถุประสงค์

1. เพื่อเสริมสร้าง พื้นฟู อนุรักษ์และการใช้ประโยชน์จากทรัพยากรธรรมชาติและสิ่งแวดล้อมแบบมีส่วนร่วมนำไปสู่การใช้ประโยชน์อย่างยั่งยืน
2. เพื่อบริหารจัดการขยะมูลฝอย สิ่งปฏิกูล และของเสียอย่างถูกต้องครอบคลุมทุกพื้นที่อย่างมีประสิทธิภาพ
3. เพื่อสร้าง พัฒนาแหล่งน้ำและคุณภาพน้ำ ควบคู่ไปกับการเสริมสร้างความรู้ในเรื่องน้ำ การบริหารจัดการน้ำอย่างมีประสิทธิภาพ เพื่อการอุปโภคบริโภคและเพื่อบรรเทาอุทกภัยและภัยแล้ง
4. เพื่อส่งเสริมการผลิตและการใช้พลังงานทดแทนที่เป็นมิตรต่อสิ่งแวดล้อม

ตัวชี้วัด/ค่าเป้าหมาย

1. จำนวนพื้นที่ป่าไม้และพื้นที่สีเขียวเพิ่มขึ้นหรือได้รับการฟื้นฟู
2. ร้อยละของปริมาณขยะมูลฝอย สิ่งปฏิกูล ในชุมชนได้รับการจัดการอย่างถูกต้องและมีประสิทธิภาพ
3. จำนวนแหล่งน้ำได้รับการสร้าง และพัฒนาสำหรับการใช้ประโยชน์ และจำนวนพื้นที่ประสบปัญหาภัยแล้ง น้ำท่วม และภัยธรรมชาติต่างๆ ได้รับการแก้ไขปัญหา (แห่ง)
4. มีการส่งเสริมสนับสนุนการผลิตและการขยายพื้นที่การใช้พลังงานทดแทน (แห่ง)

แนวทางการพัฒนา

1. ส่งเสริม อนุรักษ์ และฟื้นฟูทรัพยากรป่าไม้ ให้คงสภาพ ไม่ให้มีการบุกรุกทำลายป่า ฝัาระวังป้องกันการเกิดไฟป่า ลดพื้นที่ป่าเสื่อมโทรม แก้ไขปัญหาราษฎรที่ได้รับภัยพิบัติจากช้างป่า และทรัพยากรธรรมชาติอื่นๆ ในการใช้ประโยชน์อย่างหลากหลายและยั่งยืน
2. ส่งเสริมให้เกิดกระบวนการบริหารจัดการขยะมูลฝอย สิ่งปฏิกูล และของเสียอย่างครบวงจรและมีประสิทธิภาพครอบคลุมทุกพื้นที่และส่งเสริมให้เกิดชุมชนหรือองค์กรต้นแบบ ในการบริหารจัดการขยะแบบครบวงจร
3. ส่งเสริมการมีส่วนร่วมของประชาชนและเครือข่ายในการบริหารจัดการทรัพยากรธรรมชาติและสิ่งแวดล้อมอย่างยั่งยืน
4. ส่งเสริมการพัฒนา อนุรักษ์ พื้นฟูแหล่งน้ำและคุณภาพน้ำบนดินและใต้ดินในการบริหารจัดการน้ำอย่างเป็นระบบ เพื่อการอุปโภคบริโภคและรักษาระบบนิเวศ
5. ส่งเสริมการสร้างองค์ความรู้ และสนับสนุนการใช้เทคโนโลยีพลังงานทดแทนที่เป็นมิตรต่อสิ่งแวดล้อม
6. รมณรงค์ประชาสัมพันธ์ สร้างการรับรู้และการมีส่วนร่วมในการแก้ไขปัญหามลพิษทางอากาศ

3.2.4 ประเด็นการพัฒนาที่ 4 : ด้านรักษาความมั่นคงและความสงบ “บุรีรัมย์สงบสุข”

วัตถุประสงค์

1. เพื่อให้สังคมมีความสงบสุขและพื้นที่ที่มีความมั่นคง
2. เพื่อให้ประชาชนมีความปลอดภัยในชีวิตและทรัพย์สินและมีคุณภาพชีวิตที่ดี
3. เพื่อรณรงค์ป้องกันและแก้ไขปัญหายาเสพติดแบบบูรณาการ

ตัวชี้วัด/ค่าเป้าหมาย

1. ประชาชนมีความปลอดภัยในชีวิตและทรัพย์สินและสังคมมีความสงบเรียบร้อย
2. ระดับความสำเร็จในการป้องกันและแก้ไขปัญหายาเสพติด

แนวทางการพัฒนา

1. ป้องกันและแก้ไขปัญหาคความมั่นคงเร่งด่วนในพื้นที่เป้าหมายระดับตำบล ตามประกาศจังหวัดให้เกิดความมั่นคง มั่งคั่ง ยั่งยืน
2. พัฒนาศักยภาพให้กับบุคลากรด้านการรักษาความสงบเรียบร้อยภายในหมู่บ้าน/ชุมชน และการเพิ่มจำนวนบุคลากรด้านการรักษาความสงบเรียบร้อยให้เพียงพอต่อการรักษาความสงบเรียบร้อยภายในหมู่บ้าน
3. ส่งเสริมกิจกรรมสร้างความสามัคคีปรองดองในทุกระดับ โดยเน้นสร้างความรู้ ความเข้าใจในการดำเนินการของภาครัฐ และสนับสนุนการเข้ามามีส่วนร่วมของภาคประชาชน ในการร่วมกำหนด แนวทางการสร้างความสามัคคีปรองดอง
4. ส่งเสริมให้คนไทยมีความสามัคคี สังคมมีความสงบสุข และมีการพัฒนาอย่างยั่งยืน ตามหลักปรัชญาของเศรษฐกิจพอเพียง โดยผนึกกำลังทุกภาคส่วนตั้งแต่ระดับหมู่บ้าน/ชุมชน ตำบล อำเภอ และจังหวัด ให้เป็นเครือข่ายสนับสนุนงานด้านความมั่นคงและให้ตระหนักถึงความรับผิดชอบ ต่อผลประโยชน์แห่งชาติ
5. นำศาสตร์พระราชและหลักปรัชญาของเศรษฐกิจพอเพียงไปประยุกต์ใช้เพื่อการพัฒนาที่ยั่งยืน รวมถึงขยายผลตามโครงการอันเนื่องมาจากพระราชดำริและแบบอย่าง ที่ทรงวางรากฐานไว้พร้อมทั้งเผยแพร่ ผลการดำเนินงานให้แพร่หลายในพื้นที่เป้าหมายที่มีปัญหาด้านความมั่นคง
6. พัฒนากลไกการบริหารจัดการและให้ความสำคัญกับทุกภาคส่วนที่เกี่ยวข้อง ได้เข้ามามีส่วนร่วมในการป้องกันและแก้ไขปัญหาลุกลามหนีเข้าเมือง แรงงานต่างด้าวและอาชญากรรมข้ามชาติอย่างประสานสอดคล้องกัน
7. รณรงค์ป้องกันและแก้ไขปัญหายาเสพติดแบบบูรณาการ

8. เสริมสร้างความเข้มแข็งให้กับหมู่บ้าน/ชุมชนในบริเวณพื้นที่ชายแดนไทย และประเทศเพื่อนบ้าน รวมทั้งให้ประชาชนตามแนวชายแดนเข้ามามีส่วนร่วมในการป้องกันภัย จากอาชญากรรมที่จะเข้าสู่ประเทศไทยผ่านช่องทางชายแดน

9. รณรงค์และปลูกจิตสำนึกให้กับเยาวชนคนในชาติ ในการสำนึกรักสถาบันหลัก ของชาติอย่างลึกซึ้ง

4. ผลการดำเนินการของหน่วยงานตามข้อสังเกตของคณะกรรมการ
วิสามัญพิจารณาคดีข้าราชการร่างพระราชบัญญัติงบประมาณรายจ่ายประจำปีงบประมาณ
พ.ศ. 2566 วุฒิสภา

ข้อสังเกตของคณะกรรมการวิสามัญฯ

-ไม่มี-

ผลการดำเนินการของหน่วยงานตามข้อสังเกตของคณะกรรมการวิสามัญฯ

-ไม่มี-

5. จุดเน้นในการพัฒนาที่สำคัญและผลที่คาดว่าจะได้รับ

ในปีงบประมาณ พ.ศ. 2567 จังหวัดบุรีรัมย์ ได้รับกรอบการจัดสรรงบประมาณ โครงการภายใต้ แผนปฏิบัติการประจำปีของจังหวัด จำนวน 305,308,900 บาท มีแผนการดำเนินงาน ดังนี้

5.1 โครงการพัฒนาด้านทรัพยากรธรรมชาติและสิ่งแวดล้อม งบประมาณ 1,091,200 บาท

กิจกรรม : บริหารจัดการขยะอย่างเป็นระบบ งบประมาณ 1,091,200 บาท ดำเนินการโดย ส่งเสริมการมีส่วนร่วมในการคัดแยกขยะมูลฝอยชุมชนเพื่อเป็นพื้นที่ต้นแบบต่อยอดสู่ชุมชนปลอดขยะ อย่างยั่งยืน (Zero Waste Communities)

5.2 โครงการพัฒนาด้านการท่องเที่ยวและบริการ งบประมาณ 61,352,100 บาท

กิจกรรม : เสริมสร้างศักยภาพศูนย์กลางการท่องเที่ยวอารยธรรมขอม และกีฬามาตรฐานโลก งบประมาณ 61,352,100 บาท ดำเนินการโดยพัฒนาเส้นทางและสิ่งอำนวยความสะดวก เพื่อการท่องเที่ยว จำนวน 2 แห่ง ระยะทาง 4.3000 กม. จัดกิจกรรมส่งเสริมการตลาดและประชาสัมพันธ์การท่องเที่ยว การกีฬาและนันทนาการสู่มาตรฐานสากล จำนวน 6 กิจกรรม จัดกิจกรรมส่งเสริมการท่องเที่ยวเชิงกีฬา การพัฒนาศักยภาพด้านกีฬาและนันทนาการรองรับเมืองกีฬา มาตรฐานโลก จำนวน 2 กิจกรรม ส่งเสริม พัฒนาการท่องเที่ยวเชิงวัฒนธรรม เมืองต้องห้ามพลาด ปราสาทสองยุค จำนวน 2 กิจกรรม และจัด กิจกรรมส่งเสริมงานประเพณีเพื่อกระจายรายได้สู่ชุมชน หนึ่งอำเภอ หนึ่งงานประเพณี จำนวน 22 กิจกรรม

5.3 โครงการพัฒนาด้านเกษตร งบประมาณ 221,091,500 บาท

กิจกรรม : ส่งเสริมการผลิต การแปรรูป การตลาด สินค้าเกษตรปลอดภัย งบประมาณ 221,091,500 บาท ดำเนินการโดย พัฒนาแหล่งน้ำสำหรับอุปโภคบริโภคและเพื่อการเกษตร จำนวน 11 แห่ง สามารถเพิ่มพื้นที่รับน้ำได้ 1,286,300 ลบ.ม. เพิ่มศักยภาพด้านการคมนาคมขนส่งเพื่อขนถ่าย สินค้าด้านการเกษตรและอุตสาหกรรม จำนวน 11 สายทาง จำนวน 11 สายทาง ระยะทาง 19.1000 กม. และส่งเสริมและพัฒนาศักยภาพการผลิตสินค้าเกษตรปลอดภัยและเกษตรอินทรีย์

5.4 โครงการพัฒนาด้านสังคม งบประมาณ 16,774,100 บาท

5.4.1 กิจกรรม: ส่งเสริมและพัฒนาศักยภาพประชากรทุกช่วงวัย งบประมาณ 6,774,100 บาท ดำเนินการโดย เพิ่มศักยภาพคนบุรีรัมย์ เพื่อสร้างงาน สร้างอาชีพ เพิ่มรายได้ และความมั่นคงในชีวิต

5.4.2 ค่าใช้จ่ายในการบริหารงานจังหวัดแบบบูรณาการ จำนวน 10,000,000 บาท

5.5 โครงการด้านรักษาความมั่นคงและความสงบ งบประมาณ 5,000,000 บาท

- กิจกรรม : พัฒนาเมืองบุรีรัมย์ให้เป็นเมืองแห่งความสงบสุข งบประมาณ 5,000,000 บาท ดำเนินการโดย รมรงค์ป้องกันและแก้ไขปัญหายาเสพติด To Be Number One จังหวัดบุรีรัมย์ แผนการดำเนินงาน มีแผนที่จะดำเนินการและเบิกจ่ายงบประมาณให้แล้วเสร็จภายในปีงบประมาณ พ.ศ. 2567 ผลสัมฤทธิ์ที่คาดว่าจะได้รับ ประชาชนมีรายได้เพิ่มขึ้นและกระจายอย่างเหมาะสม

6. สรุปงบประมาณรายจ่ายประจำปีงบประมาณ พ.ศ. 2567 ของจังหวัดบุรีรัมย์

กระทรวง : จังหวัดและกลุ่มจังหวัด

หน่วยรับงบประมาณ : จังหวัดบุรีรัมย์

งบประมาณ ปี 2567 (ภาพรวมหน่วยงานตามร่าง พรบ.) 305.3089 ล้านบาท

แผนงานพื้นฐาน - แผนงานยุทธศาสตร์ส่งเสริมการพัฒนา

จังหวัดและกลุ่มจังหวัดแบบบูรณาการ

งบดำเนินงาน 53.3089 ล้านบาท

งบลงทุน 242.0000 ล้านบาท

งบเงินอุดหนุน - ล้านบาท

งบรายจ่ายอื่น 10.0000 ล้านบาท

รวมทั้งสิ้น 305.3089 ล้านบาท

รายการ	งปม. ปี 2566	งปม. ปี 2567	รวมทั้งสิ้น	(เพิ่ม/ลด) จาก 66	ร้อยละ
	(ชั้น พรบ.)	แผนงาน ยุทธศาสตร์			
รวมทั้งสิ้น	289.2798	305.3089	305.3089	16.0291	5.54
รายจ่ายประจำ	49.2798	63.3089	63.3089	14.0291	28.47
1. ค่าใช้จ่ายในการฝึกอบรม สัมมนา	10.9907	21.4568	21.4568	10.4661	95.23
2. ค่าใช้จ่ายในการโฆษณาเผยแพร่และประชาสัมพันธ์	-	-	-	-	-
3. ค่าใช้จ่ายในการจ้างที่ปรึกษา	-	-	-	-	-
4. ค่าจ่ายในการเดินทางไปราชการต่างประเทศ	-	-	-	-	-
5. ค่าจ้างเหมาบริการ	28.2891	31.8521	31.8521	3.5630	12.59
6. ค่าเช่า	-	-	-	-	-
7. ค่าสาธารณูปโภค	-	-	-	-	-
8. งบดำเนินงาน (ที่เหลือจากข้อ 1 - 7)	-	-	-	-	-
9. งบเงินอุดหนุน (ที่เหลือจากข้อ 1 - 7)	-	-	-	-	-
10. งบรายจ่ายอื่น (ที่เหลือจากข้อ 1 - 7)	10.0000	10.0000	10.0000	-	-

รายการ	งปม. ปี 2566	งปม. ปี 2567	รวมทั้งสิ้น	(เพิ่ม/ลด) จาก 66	ร้อยละ
	(ชั้น พรบ.)	แผนงาน ยุทธศาสตร์			
รายจ่ายลงทุน (งบลงทุน/ที่เบิกจ่ายลักษณะงบลงทุน (งบอุดหนุน งบรายจ่ายอื่น))	240.0000	242.0000	242.0000	2.0000	0.83
1. ครุภัณฑ์	-			-	-
2. ที่ดิน	-			-	-
3. สิ่งก่อสร้าง	240.0000	242.0000	242.0000	2.0000	0.83
4. ค่าใช้จ่ายเพื่อให้ได้มาซึ่งทรัพย์สินประเภททุนอื่น ๆ				-	-

7. สรุปผลสัมฤทธิ์ของการดำเนินงานที่สำคัญในปีงบประมาณ พ.ศ. 2565 – 2566 พร้อมปัญหา อุปสรรค ในการดำเนินงาน และแนวทางการแก้ไข

7.1 ผลการดำเนินงานโครงการตามแผนปฏิบัติการประจำปีของจังหวัด ประจำปี งบประมาณ พ.ศ. 2565

ในปีงบประมาณ พ.ศ. 2565 จังหวัดบุรีรัมย์ ได้รับจัดสรรงบประมาณ ตามแผนงาน ยุทธศาสตร์ส่งเสริมการพัฒนาจังหวัดและกลุ่มจังหวัดแบบบูรณาการ โดยมีโครงการตามแผนปฏิบัติการประจำปีของจังหวัด ประจำปีงบประมาณ พ.ศ. 2565 จำนวน 4 โครงการ 5 กิจกรรม 14 กิจกรรมย่อย งบประมาณ 323,540,500 บาท มีผลการดำเนินงาน แยกเป็น ดังนี้

ผลผลิต	โครงการ/กิจกรรม/ งบประมาณ	ผลการดำเนินงาน	ปัญหา/อุปสรรค/แนว ทางแก้ไข
1. การพัฒนาด้านการ ท่องเที่ยวและบริการ	1. โครงการพัฒนาด้าน การท่องเที่ยวและบริการ (42,185,000 บาท) 1.1 กิจกรรม เสริมสร้าง ศักยภาพศูนย์กลางการ ท่องเที่ยวอารยธรรมขอม และกีฬามาตรฐานโลก (41,685,000 บาท) 1.1.1 กิจกรรมย่อย พัฒนาศักยภาพแหล่ง ท่องเที่ยวจังหวัดบุรีรัมย์ (10,000,000 บาท) 1.1.2 กิจกรรมย่อย ส่งเสริมการตลาดและ ประชาสัมพันธ์การ ท่องเที่ยวจังหวัดบุรีรัมย์ บุรีรัมย์เมืองปราสาท สองยุค (12,700,000 บาท) 1.1.3 กิจกรรมย่อย ส่งเสริมการท่องเที่ยวเชิง กีฬา รองรับเมืองกีฬา มาตรฐานโลก	<u>ผลการดำเนินงาน</u> ดำเนิน กิจกรรมเพื่อส่งเสริมการ ท่องเที่ยว ดังนี้ 1.พัฒนาศักยภาพแหล่ง ท่องเที่ยว จำนวน 1 แห่ง 2. จัดกิจกรรมเพื่อส่งเสริม การตลาดและประชาสัมพันธ์ การท่องเที่ยวจังหวัดบุรีรัมย์ จำนวน 6 กิจกรรม 3. จัดกิจกรรมเพื่อส่งเสริม การท่องเที่ยวเชิงกีฬา รองรับ เมืองกีฬามาตรฐานโลก จำนวน 1 ครั้ง 4. จัดกิจกรรมเพื่อส่งเสริม การท่องเที่ยวกระจายรายได้ สู่ชุมชน หนึ่งอำเภอหนึ่ง งานประเพณี 18 ครั้ง - เนื่องจากเกิดสถานการณ์ การแพร่ระบาดของโรคติด เชื้อไวรัสโคโรนา 2019(COVID-19) ระบาด ระยะยาว และมีแนวโน้ม	<u>ปัญหา/อุปสรรค</u> - เนื่องจากเกิด สถานการณ์การแพร่ ระบาดของโรคติดเชื้อไวรัส โคโรนา 2019 (COVID- 19) ระบาดเนืองระยะยาว และมีแนวโน้มเพิ่มขึ้น เรื่อยๆ จึงทำให้ไม่สามารถ ดำเนินการกิจกรรม ที่มี ลักษณะฝึกอบรม ประชุมสัมมนา และ กิจกรรมส่งเสริม การท่องเที่ยวได้ ตามห้วง เวลาที่กำหนด จังหวัด จึงได้ชะลอการดำเนิน กิจกรรมออกไปก่อน และ บางกิจกรรมต้องยกเลิก แล้วโอนเปลี่ยนแปลง รายการงบประมาณ เพื่อไปดำเนินการใน โครงการ/รายการ ที่เป็นโครงการ/รายการ สำรอง (Y2) จาก

	<p>(5,000,000 บาท)</p> <p>1.1.4 กิจกรรมย่อย ส่งเสริมพัฒนาการท่องเที่ยวเชิงวัฒนธรรม จังหวัดบุรีรัมย์ เมืองต้องห้ามพลาด ปราสาทสองยุค (2,500,000 บาท)</p> <p>1.1.5 กิจกรรมย่อย หนึ่งอำเภอหนึ่งงานประเพณี (11,485,000 บาท)</p>	<p>เพิ่มขึ้นเรื่อยๆ ซึ่งเป็นโรคติดต่อร้ายแรง ทำให้จำนวนนักท่องเที่ยวลดลง ส่งผลให้รายได้จากการท่องเที่ยวลดลง ไปด้วย</p>	<p>สถานการณ์ดังกล่าว ส่งผลให้ผลการเบิกจ่ายไม่เป็นไปตามแผนการดำเนินงาน และแผนการใช้จ่ายงบประมาณ และเป้าหมายที่ ครม.เห็นชอบ</p> <ul style="list-style-type: none"> - แนวทางแก้ไข ปรับแผนการดำเนินงาน และแผนการใช้จ่ายงบประมาณให้สอดคล้องกับสถานการณ์ปัจจุบัน
	<p>1.2 กิจกรรม พัฒนาสินค้าบริการด้านการท่องเที่ยว (500,000 บาท)</p> <p>กิจกรรมย่อย ส่งเสริมและพัฒนายกระดับผลิตภัณฑ์ชุมชน OTOP/SME</p> <p>ดำเนินการโดยจ้างเหมาจัดแสดงและจำหน่ายผลิตภัณฑ์ OTOP/SME งานกาชาดและไหม</p>	<p>จังหวัดเปลี่ยนแปลงรายละเอียดโครงการดำเนินการโดยจ้างเหมาจัดแสดงและจำหน่ายผลิตภัณฑ์ OTOP/SME จำนวน 2 ครั้ง ดังนี้</p> <ol style="list-style-type: none"> 1) จัดแสดงและจำหน่ายผลิตภัณฑ์ OTOP/SME (ตลาดถนนคนเดินเมืองต่ำ) 2) จัดแสดงและจำหน่ายผลิตภัณฑ์ OTOP/SME ในงานสำคัญของจังหวัดบุรีรัมย์ 	<ul style="list-style-type: none"> - เนื่องจากจังหวัดบุรีรัมย์ไม่ได้ดำเนินการจัดกิจกรรมงานกาชาดและไหมบุรีรัมย์ ประจำปี พ.ศ. 2565 สำนักงานพัฒนาชุมชนจังหวัดบุรีรัมย์ ซึ่งเป็นหน่วยงานดำเนินการจึงขอเปลี่ยนแปลงรายละเอียดโครงการเพื่อให้สามารถดำเนินการได้ตามสภาพพื้นที่ เป็นการเปลี่ยนแปลงที่ไม่กระทบต่อวัตถุประสงค์ของโครงการ
<p>2. การพัฒนาด้านการเกษตร</p>	<p>2. โครงการพัฒนาด้านการเกษตร (262,265,400 บาท)</p> <p>กิจกรรม ส่งเสริมการผลิต การแปรรูป การตลาด สินค้าเกษตรปลอดภัย (262,265,400 บาท)</p> <p>1.1 กิจกรรมย่อย พัฒนาแหล่งน้ำเพื่อการเกษตร</p>	<p>ผลการดำเนินงาน พัฒนาแหล่งน้ำต่างๆ เพื่อให้สามารถเก็บกักน้ำไว้ใช้ในการเกษตรได้ จำนวน 32 แห่ง สามารถเพิ่มพื้นที่รับน้ำได้ไม่น้อยกว่า 3,462,640 ลูกบาศก์เมตร พื้นที่การเกษตรได้รับประโยชน์ 48,722 ไร่ คริวเรือนได้รับ</p>	<ul style="list-style-type: none"> - ปัญหา/อุปสรรค - - แนวทางแก้ไข -

	<p>และน้ำเพื่ออุปโภคบริโภค (191,685,000 บาท)</p> <p>1.2 กิจกรรมย่อย เพิ่มศักยภาพด้านการคมนาคมขนส่งเพื่อขนถ่ายสินค้าด้านการเกษตรและอุตสาหกรรม (63,000,000 บาท)</p> <p>1.3 กิจกรรมย่อย ส่งเสริมการผลิตตามแนวเศรษฐกิจพอเพียง (เพิ่มศักยภาพการผลิตโคเนื้อ และส่งเสริมเพิ่มศักยภาพการผลิตกระบือ เพื่อลดต้นทุนสร้างความยั่งยืน) (4,190,400 บาท)</p> <p>1.4 กิจกรรมย่อย เพิ่มศักยภาพการผลิตข้าวหอมมะลิในเขตพื้นดินภูเขาไฟบุรีรัมย์ IG (3,390,000 บาท)</p>	<p>ประโยชน์ 5,134 ครัวเรือน พัฒนาเส้นทางคมนาคมขนส่งเพื่อขนถ่ายสินค้าด้านการเกษตรและอุตสาหกรรม 6 สายทาง ระยะทาง 14.10 กม. ส่งเสริมการผลิตตามแนวเศรษฐกิจพอเพียง (เพิ่มศักยภาพการผลิตโคเนื้อ และเพิ่มศักยภาพการผลิตกระบือ เพื่อลดต้นทุนสร้างความยั่งยืน) และเพิ่มศักยภาพการผลิตข้าวหอมมะลิในเขตพื้นดินภูเขาไฟบุรีรัมย์ IG</p>	
<p>3. การพัฒนาด้านสังคม</p>	<p>3. โครงการพัฒนาด้านสังคม (12,116,100 บาท)</p> <p>3.1 กิจกรรม พัฒนาศักยภาพแรงงานและสถานประกอบการ (2,116,100 บาท)</p> <p>กิจกรรมย่อย เพิ่มศักยภาพคนบุรีรัมย์ เพื่อสร้างงาน สร้างอาชีพ เพิ่มรายได้ และความมั่นคงในชีวิต</p> <p>3.2 กิจกรรม ค่าใช้จ่ายใน</p>	<p>ผลการดำเนินงาน</p> <p>ดำเนินการเพิ่มศักยภาพคนบุรีรัมย์ สร้างงาน สร้างอาชีพเพิ่มรายได้ เพื่อสร้างความมั่นคงในชีวิต โดยโดยฟื้นฟูด้านอาชีพและพัฒนาทักษะให้กับแรงงานในสถานประกอบกิจการ แรงงานนอกระบบ ผู้ว่างงาน และประชาชนที่ได้รับผลกระทบจากการแพร่ระบาดของโรคติดเชื้อไวรัสโคโรนา 2019 (COVID-19) ในพื้นที่จังหวัด</p>	<p>- ปัญหา/อุปสรรค</p> <p>-</p> <p>- แนวทางแก้ไข</p> <p>-</p>

	การบริหารงานจังหวัด แบบบูรณาการ (10,000,000 บาท)	บุรีรัมย์ เป้าหมาย ดำเนินการ 700 คน	
4. การพัฒนาด้านการ รักษาความมั่นคงและ ความสงบ	4. โครงการด้านการ รักษาความมั่นคงและ ความสงบ (6,974,000 บาท) กิจกรรม พัฒนาเมือง บุรีรัมย์ให้เป็นเมืองแห่ง ความสันติสุข (6,974,000 บาท) 4.1 กิจกรรมย่อย อนุรักษ์ ป้องกันและแก้ไขปัญห ยาเสพติด To Be Number One จังหวัด บุรีรัมย์ (4,934,000 บาท) 4.2 กิจกรรมย่อย ส่งเสริม ให้เกิดความสมานฉันท์ และความสามัคคีของ ประชาชน เพื่อเทิดทูน และพิทักษ์รักษาไว้ซึ่งธา บัตินชาติ ศาสนา และ พระมหากษัตริย์ ภายใต้ แผนชีวิตหมู่บ้าน รักชาติ จงรักภักดี (2,040,000 บาท)	ผลการดำเนินงาน รณรงค์ ป้องกันและแก้ไขปัญหายา เสพติดในเด็กและเยาวชน เสริมสร้างความปลอดภัยใน ชีวิตและทรัพย์สิน เกิดความ สามัคคีปรองดองในชุมชน - มีการดำเนินการป้องกัน และแก้ไขปัญหายาเสพติด ด้วยโครงการ TO BE NUMBER ONE อย่าง ต่อเนื่อง ทุกอำเภอในพื้นที่ จังหวัดบุรีรัมย์ จังหวัดบุรีรัมย์ขอ เปลี่ยนแปลงโครงการ เพื่อไป ดำเนินการโครงการอนุรักษ์ ฟื้นฟูทรัพยากรธรรมชาติและ สิ่งแวดล้อม กิจกรรม การ ทำธนาคารน้ำใต้ดิน (Groundwater Bank) เพื่อ ช่วยแก้ปัญหาน้ำท่วมขังเป็น เวลานาน ปัญหาน้ำแล้ง การทำธนาคารน้ำใต้ดินจะ ทำให้ดินมีความชุ่มชื้นเกิด ความอุดมสมบูรณ์ช่วยให้ ระดับน้ำใต้ดินมีเพิ่มขึ้น อยู่ระหว่างจังหวัดทำหนังสือ ขอความเห็นเห็นชอบจาก ประธาน อ.ก.บ.ภ. ที่กำกับ ดูแลภาค	- ปัญหา/อุปสรรค - - แนวทางแก้ไข -

7.2 ผลการดำเนินงานโครงการตามแผนปฏิบัตินโยบายประจำปีของจังหวัด ประจำปี

งบประมาณ พ.ศ. 2566

ในปีงบประมาณ พ.ศ. 2566 จังหวัดบุรีรัมย์ ได้รับจัดสรรงบประมาณ ตามแผนงานยุทธศาสตร์ ส่งเสริมการพัฒนาจังหวัดการ และกลุ่มจังหวัดแบบบูรณาการ โดยมีโครงการตามแผนปฏิบัติ ราชการประจำปีของจังหวัด ประจำปีงบประมาณ พ.ศ. 2566 จำนวน 4 โครงการ 5 กิจกรรม 11 กิจกรรมย่อย งบประมาณ 289,279,800 บาท มีผลการดำเนินงาน แยกเป็น ดังนี้

ผลผลิต	โครงการ/กิจกรรม/ งบประมาณ	ผลการดำเนินงาน	ปัญหา/อุปสรรค/ แนวทางแก้ไข
1. การพัฒนาด้านการท่องเที่ยวและบริการ	<p>1. โครงการพัฒนาด้านการท่องเที่ยวและบริการ (42,185,000 บาท)</p> <p>1.1 กิจกรรม เสริมสร้างศักยภาพศูนย์กลางการท่องเที่ยวอารยธรรมขอมและกีฬามาตรฐานโลก (47,185,000 บาท)</p> <p>1.1.1 กิจกรรมย่อย พัฒนาเส้นทางและสิ่งอำนวยความสะดวกเพื่อการท่องเที่ยว (20,000,000 บาท)</p> <p>1.1.2 กิจกรรมย่อย ส่งเสริมการตลาดและประชาสัมพันธ์การท่องเที่ยว การกีฬาและนันทนาการสู่มาตรฐานสากล (8,200,000 บาท)</p> <p>1.1.3 กิจกรรมย่อย ส่งเสริมการท่องเที่ยวเชิงกีฬา การพัฒนาศักยภาพด้านกีฬาและนันทนาการ รองรับเมืองกีฬามาตรฐานโลก (5,000,000 บาท)</p> <p>1.1.4 กิจกรรมย่อย หนึ่งอำเภอหนึ่งงานประเพณี (11,485,000 บาท)</p> <p>1.1.5 กิจกรรมย่อย ส่งเสริม</p>	<p><u>ผลการดำเนินงาน</u> ดำเนินกิจกรรมเพื่อส่งเสริมการท่องเที่ยว ดังนี้</p> <p>1. พัฒนาเส้นทางและสิ่งอำนวยความสะดวกเพื่อการท่องเที่ยว จำนวน 2 แห่ง</p> <p>2. จัดกิจกรรมเพื่อส่งเสริมการตลาดและประชาสัมพันธ์การท่องเที่ยว การกีฬาและนันทนาการสู่มาตรฐานสากล จำนวน 5 กิจกรรม</p> <p>3. จัดกิจกรรมเพื่อส่งเสริมการท่องเที่ยวเชิงกีฬา การพัฒนาศักยภาพด้านกีฬาและนันทนาการ รองรับเมืองกีฬามาตรฐานโลก จำนวน 1 ครั้ง</p> <p>4. จัดกิจกรรมเพื่อส่งเสริมการท่องเที่ยวกระจายรายได้สู่ชุมชน หนึ่งอำเภอหนึ่งงานประเพณี 22 ครั้ง</p> <p>5. จัดกิจกรรมส่งเสริมพัฒนาการท่องเที่ยวเชิงวัฒนธรรมจังหวัดบุรีรัมย์</p>	<p>- ปัญหา/อุปสรรค</p> <p>-</p> <p>- แนวทางแก้ไข</p> <p>-</p>

	<p>พัฒนาการท่องเที่ยวเชิงวัฒนธรรม จังหวัดบุรีรัมย์ เมืองต้องห้ามพลาด ปราสาทสองยุค (2,500,000 บาท)</p>	<p>เมืองต้องห้ามพลาด ปราสาทสองยุค จำนวน 1 ครั้ง</p>	
<p>2. การพัฒนาด้านการเกษตร</p>	<p>2. โครงการพัฒนาด้านการเกษตร (257,265,400 บาท)</p> <p>2.1 กิจกรรม ส่งเสริมการผลิต การแปรรูป การตลาด สินค้าเกษตรปลอดภัย (257,265,400 บาท)</p> <p>2.1.1 กิจกรรมย่อย พัฒนาแหล่งน้ำสำหรับอุปโภคบริโภค และน้ำเพื่อการเกษตร (188,685,000 บาท)</p> <p>2.1.2 กิจกรรมย่อย เพิ่มศักยภาพด้านการคมนาคมขนส่งเพื่อขนถ่ายสินค้าด้านการเกษตรและอุตสาหกรรม (131,000,000 บาท)</p> <p>2.1.3 กิจกรรมย่อย ส่งเสริมการผลิตตามแนวเศรษฐกิจพอเพียง (พัฒนาเกษตรกรต้นแบบด้านเกษตรทฤษฎีใหม่) (1,994,100 บาท)</p> <p>2.1.4 กิจกรรมย่อย ส่งเสริมและพัฒนาศักยภาพการผลิต และการสร้างมูลค่าสินค้าอัตลักษณ์พื้นถิ่น (3,105,600 บาท)</p>	<p><u>ผลการดำเนินงาน</u> พัฒนาแหล่งน้ำต่างๆ เพื่อให้สามารถเก็บกักน้ำไว้ใช้ในการเกษตรได้ จำนวน 7 แห่ง สามารถเพิ่มพื้นที่รับน้ำได้ไม่น้อยกว่า 2,195,500 ลูกบาศก์เมตร พัฒนาเส้นทางคมนาคมขนส่งเพื่อขนถ่ายสินค้าด้านการเกษตรและอุตสาหกรรม 15 สายทาง ระยะทาง 29.40 กม. ส่งเสริมการผลิตตามแนวเศรษฐกิจพอเพียง (พัฒนาเกษตรกรต้นแบบด้านเกษตรทฤษฎีใหม่) และส่งเสริมและพัฒนาศักยภาพการผลิตและการสร้างมูลค่าสินค้าอัตลักษณ์พื้นถิ่น</p>	<p>- ปัญหา/อุปสรรค</p> <p>-</p> <p>- แนวทางแก้ไข</p> <p>-</p>

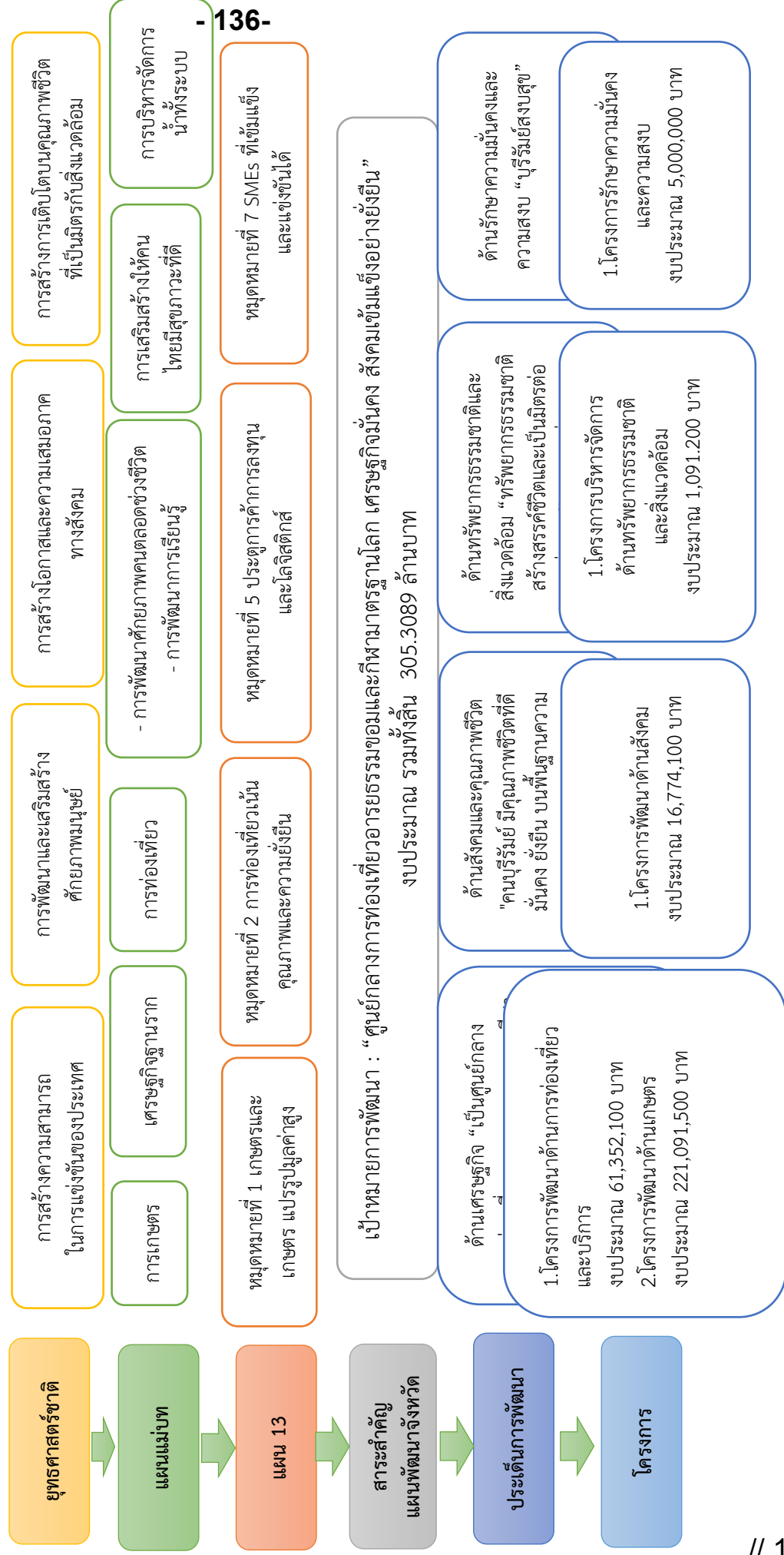
<p>3. การพัฒนาด้านสังคม</p>	<p>3. โครงการพัฒนา ด้านสังคม (12,166,900 บาท) 3.1 กิจกรรม ส่งเสริมและพัฒนาศักยภาพประชาชนทุกช่วงวัย (12,116,900 บาท) 3.1.1 กิจกรรมย่อย สร้างงานสร้างอาชีพสร้างรายได้จังหวัดบุรีรัมย์ (2,166,900 บาท) 3.2 กิจกรรม ค่าใช้จ่ายในการบริหารงานจังหวัดแบบบูรณาการ (10,000,000 บาท)</p>	<p><u>ผลการดำเนินงาน</u> ดำเนินการเพิ่มศักยภาพคนบุรีรัมย์ สร้างงาน สร้างอาชีพ เพิ่มรายได้ เพื่อสร้างความมั่นคง ในชีวิต โดยฟื้นฟูด้านอาชีพและพัฒนาทักษะให้กับแรงงาน ในสถานประกอบกิจการ แรงงานนอกระบบ ผู้ว่างงานในพื้นที่จังหวัดบุรีรัมย์ เป้าหมาย ดำเนินการ 700 คน</p>	<p>- ปัญหา/อุปสรรค - - แนวทางแก้ไข -</p>
<p>4. การพัฒนาด้านการรักษาความมั่นคงและความสงบ</p>	<p>4. โครงการด้านการรักษาความมั่นคงและความสงบ (4,828,200 บาท) 4.1 กิจกรรม พัฒนาเมืองบุรีรัมย์ให้เป็นเมืองแห่งความสันติสุข (4,828,200 บาท) 4.1.1 กิจกรรมย่อย อนุรักษ์ป้องกันและแก้ไขปัญหาเสพติด To Be Number One จังหวัดบุรีรัมย์ (4,828,200 บาท)</p>	<p><u>ผลการดำเนินงาน</u> อนุรักษ์ป้องกันและแก้ไขปัญหาเสพติดในเด็กและเยาวชน เสริมสร้างความปลอดภัยในชีวิตและทรัพย์สิน เกิดความสามัคคีปรองดองในชุมชน - มีการดำเนินการ ป้องกันและแก้ไขปัญหาเสพติดด้วยโครงการ TO BE NUMBER ONE อย่างต่อเนื่อง ทุกอำเภอในพื้นที่จังหวัดบุรีรัมย์</p>	<p>- ปัญหา/อุปสรรค - - แนวทางแก้ไข -</p>

8. ระบุแผนงาน/โครงการในปีงบประมาณ พ.ศ. 2567 ที่ตอบสนองต่อ

- 1) ยุทธศาสตร์ชาติและแผนแม่บทภายใต้ยุทธศาสตร์ชาติ
- 2) แผนพัฒนาเศรษฐกิจและสังคมแห่งชาติ ฉบับที่ 13

และ 3) นโยบายสำคัญของรัฐบาล พร้อมกันกับงบประมาณ วงเงินนอกงบประมาณ

และผลลัพธ์ที่คาดว่าจะได้รับ



9. ระบุโครงการ/รายการที่มีการกันเงินไว้เบิกเหลืออมปี ปังบประมาณ พ.ศ. 2566
สาเหตุที่ขอกันเงินไว้เบิกเหลืออมปี และแสดงแผนการเบิกจ่าย (ให้ระบุเป็นรายการ/
กรณีที่มีโครงการเป็นจำนวนมากให้ระบุเฉพาะโครงการที่มีเงินกันสูงสุด 10 ลำดับแรก)

9.1 โครงการที่มีการกันเงินไว้เบิกเหลืออมปี ปังบประมาณ พ.ศ. 2566				สาเหตุที่ขอกันเงินไว้เบิกเหลืออมปี
ที่	โครงการ/กิจกรรม/รายการ	หน่วย	จำนวนเงิน (ล้านบาท)	
แผนงานยุทธศาสตร์ส่งเสริมการพัฒนาจังหวัดและกลุ่มจังหวัดแบบบูรณาการ				
1	กิจกรรมส่งเสริมและพัฒนาศักยภาพการผลิตและการสร้างมูลค่าสินค้าอัตลักษณ์พื้นถิ่น	1 รายการ	0.9860	เป็นรายการค่าตรวจรับรองแปลง ซึ่งจะตรวจรับรองแปลงหลังการเก็บเกี่ยว (เดือนพฤศจิกายน 2566)
2	กิจกรรมซ่อมสร้างผิวทางแอสฟัลติก คอนกรีต สาย บร.4057 แยก ทล. 2445 - บ้านโคกตะโก ตำบลโคกตูม อำเภอประโคนชัย จังหวัดบุรีรัมย์	1 สายทาง	5.9500	เป็นรายการที่ขอใช้เงินเหลือจ่ายไม่สามารถเบิกจ่ายงบประมาณได้ภายในปีงบประมาณ
3	กิจกรรมซ่อมสร้างผิวทางแอสฟัลติก คอนกรีต สาย บร.2022 แยก ทล.24 - บ้านจันทุมตำบลจันทุม อำเภอพลับพลาชัย จังหวัดบุรีรัมย์	1 สายทาง	5.9830	
4	กิจกรรมแก้มลิงกุดยาว หมู่ที่ 7 บ้านกระทุ่ม ตำบลสะแก อำเภอสตึก จังหวัดบุรีรัมย์	1 แห่ง	3.1236	โครงการชลประทานบุรีรัมย์ ซึ่งเป็นหน่วยงานรับผิดชอบโครงการพัฒนาแหล่งน้ำ ขอเปลี่ยนแปลงรายละเอียดโครงการและเปลี่ยนแปลงรูปแบบ
5	กิจกรรมแก้มลิงหนองกะโถวา (ระยะ 2) พร้อมอาคารประกอบ หมู่ที่ 18 บ้านขาม ตำบลปราสาท อำเภอบ้านด่าน จังหวัดบุรีรัมย์	1 แห่ง	6.1992	รายการสิ่งก่อสร้าง เพื่อให้เหมาะสมกับสภาพพื้นที่ที่จะดำเนินการก่อสร้างและเพื่อเพิ่มประสิทธิภาพในการบริหารจัดการน้ำ แต่เนื่องจากเป็นรายการสิ่งก่อสร้างที่มีวงเงินต่อหน่วยเกินสิบล้านบาท

9.1 โครงการที่มีการกันเงินไว้เบิกเหลือในปี ปังงบประมาณ พ.ศ. 2566				สาเหตุที่ขอเงินไว้เบิกเหลือในปี
ที่	โครงการ/กิจกรรม/รายการ	หน่วย	จำนวนเงิน (ล้านบาท)	
6	กิจกรรมขุดลอกอ่างเก็บน้ำบ้านหนองกระโถก พร้อมอาคารประกอบ หมู่ที่ 7 บ้านหนองกระโถก ตำบลแคนดง อำเภอกันทรวิชัย จังหวัดบุรีรัมย์	1 แห่ง	3.8360	จังหวัดต้องขออนุมัติจากสำนักงานงบประมาณ ประกอบกับเป็นรายการที่ดำเนินการโดยวิธีดำเนินการเอง และจ้างเหมา จึงทำให้เบิกจ่ายและการใช้จ่ายงบประมาณล่าช้า ไม่เป็นไปตามแผนและเป้าหมายที่คณะรัฐมนตรีกำหนด
7	กิจกรรมแก้มลิงหนองละลาย พร้อมอาคารประกอบ หมู่ที่ 5 บ้านหนองสะแก ตำบลเจริญสุข อำเภอลำปลายมาศ จังหวัดบุรีรัมย์	1 แห่ง	7.5191	
8	กิจกรรมขุดลอกอ่างเก็บน้ำห้วยตลาด ระยะที่ 1 ตำบลสะแกชำ อำเภอมืองบุรีรัมย์ จังหวัดบุรีรัมย์	1 แห่ง	9.6120	
9	กิจกรรมขุดลอกอ่างเก็บน้ำห้วยจรเข้มาก ระยะที่ 1 ตำบลบ้านบัว อำเภอมืองบุรีรัมย์ จังหวัดบุรีรัมย์	1 แห่ง	10.1637	
10	กิจกรรมแก้มลิงทุ่งแหลมพร้อมอาคารประกอบ ตำบลถนนหัก อำเภอนางรอง จังหวัดบุรีรัมย์	1 แห่ง	0.1342	
11	กิจกรรมค่าใช้จ่ายในการบริหารงานจังหวัดแบบบูรณาการ	1 รายการ	0.1567	

9.2 แสดงแผนการเบิกจ่าย

ที่	โครงการ/กิจกรรม/รายการ	เงินงบประมาณที่ กันไว้เบิกเหลือปี (บาท)	ผลการเบิกจ่าย (บาท)	คงเหลือ เบิกจ่าย (บาท)	เงินเหลือจ่าย (บาท)	หมายเหตุ
1	กิจกรรมส่งเสริมและพัฒนา ศักยภาพการผลิตและการ สร้างมูลค่าสินค้าอัตลักษณ์ พื้นถิ่น	986,000	986,000	0		- ดำเนินการเบิกจ่าย แล้วเสร็จ
2	กิจกรรมซ่อมสร้างผิวทาง แอสฟัลติก คอนกรีต สาย บร. 4057 แยก ทล.2445 - บ้านโคกตะโก ตำบลโคกตูม อำเภอประโคนชัย จังหวัดบุรีรัมย์	5,950,000	5,950,000	0		- ดำเนินการเบิกจ่าย แล้วเสร็จ
3	กิจกรรมซ่อมสร้างผิวทาง แอสฟัลติก คอนกรีต สาย บร. 2022 แยก ทล.24 - บ้านจันดุมตำบลจันดุม อำเภอพลับพลาชัย จังหวัดบุรีรัมย์	5,983,000.00	5,983,000.00	0		- ดำเนินการเบิกจ่าย แล้วเสร็จ
4	กิจกรรมแก้มลิงกุดยาว หมู่ที่ 7 บ้านกระทุ่ม ตำบลสะแก อำเภอสตึก จังหวัดบุรีรัมย์	3,123,605.76	3,116,194.20	7,411.56	0.00	- ผลการดำเนินงาน ร้อยละ 99.76 - คาดว่าจะแล้วเสร็จ เดือน มี.ค. 67
5	กิจกรรมแก้มลิงหนองกะโถวา (ระยะ 2) พร้อมอาคาร ประกอบ หมู่ที่ 18 บ้านขาม ตำบลปราสาท อำเภอบ้านด่าน จังหวัดบุรีรัมย์	6,199,161.76	6,029,634.25	165,024.65	4,502.86	- ผลการดำเนินงาน ร้อยละ 97.34 - คาดว่าจะแล้วเสร็จ เดือน มี.ค. 67
6	กิจกรรมขุดลอกอ่างเก็บน้ำ บ้านหนองกระโก พร้อมอาคารประกอบ หมู่ที่ 7 บ้านหนองกระโก ตำบลแคนดง อำเภอแคนดง จังหวัดบุรีรัมย์	3,836,039.90	695,991.79	3,133,697.33	6,350.78	- ผลการดำเนินงาน ร้อยละ 18.17 - คาดว่าจะแล้วเสร็จ เดือน เม.ย.67

ที่	โครงการ/กิจกรรม/รายการ	เงินงบประมาณที่ กันไว้เบิกเหลือปี (บาท)	ผลการเบิกจ่าย (บาท)	คงเหลือ เบิกจ่าย (บาท)	เงินเหลือจ่าย (บาท)	หมายเหตุ
7	กิจกรรมแก้มลิงหนองละลาย พร้อมอาคารประกอบ หมู่ที่ 5 บ้านหนองสะแก ตำบลเจริญสุข อำเภอเฉลิมพระเกียรติ จังหวัดบุรีรัมย์	7,519,138.20	551,224.25	6,967,613.95	300.00	- ผลการดำเนินงาน ร้อยละ 7.33 - คาดว่าจะแล้วเสร็จ เดือน มี.ค. 67
8	กิจกรรมขุดลอกอ่างเก็บน้ำ ห้วยตลาดระยะที่ 1 ตำบลสะแกชำ อำเภอเมืองบุรีรัมย์ จังหวัดบุรีรัมย์	9,619,864.23	4,319,319.60	4,747,798.52	552,746.11	- ผลการดำเนินงาน ร้อยละ 47.64 - คาดว่าจะแล้วเสร็จ เดือน มี.ค.67
9	กิจกรรมขุดลอกอ่างเก็บน้ำ ห้วยจรเข้มาก ระยะที่ 1 ตำบลบ้านบัว อำเภอเมืองบุรีรัมย์ จังหวัดบุรีรัมย์	10,163,685.75	7,600,969.75	1,655,056.00	907,660.00	- ผลการดำเนินงาน ร้อยละ 82.12 - คาดว่าจะแล้วเสร็จ เดือน มี.ค.67
10	กิจกรรมแก้มลิงทุ่งแหลม พร้อมอาคารประกอบ ตำบลถนนหัก อำเภอนางรอง จังหวัดบุรีรัมย์	134,187.85	8,728.70	124,269.95	1,189.20	- ผลการดำเนินงาน ร้อยละ 6.56 - คาดว่าจะแล้วเสร็จ เดือน มี.ค. 67
11	กิจกรรมค่าใช้จ่าย ในการบริหารงานจังหวัด แบบบูรณาการ	156,666.00	156,666.00	0.00		- ดำเนินการเบิกจ่าย เสร็จแล้ว

* ข้อมูล ณ วันที่ 5 กุมภาพันธ์ 2567



จังหวัดสุรินทร์

เอกสารประกอบการชี้แจง

เสนอ

ต่อคณะกรรมการวิสามัญพิจารณาศึกษา
ร่างพระราชบัญญัติงบประมาณรายจ่ายประจำปี

งบประมาณ พ.ศ. 2567

วุฒิสภา

1. รายนามผู้ชี้แจง

จังหวัดสุรินทร์

- | | | |
|----|--------------------------|------------------------------------|
| 1. | นายพิจิตร บุญทัน | ผู้ว่าราชการจังหวัดสุรินทร์ |
| 2. | นางสาวสุปราณี มหาพัฒนไทย | หัวหน้าสำนักงานจังหวัดสุรินทร์ |
| 3. | นายสมชาย จงบัญญัติ | เกษตรและสหกรณ์จังหวัดสุรินทร์ |
| 4. | นายเกรียงไกร เมืองโคตร | ผู้อำนวยการแขวงทางหลวงชนบทสุรินทร์ |
| 5. | นายสมชาย อังศิริลาวัลย์ | ผู้อำนวยการโครงการชลประทานสุรินทร์ |

2. สภาพทั่วไปของจังหวัดสุรินทร์ (ข้อมูลพื้นฐาน)

2.1 ประวัติความเป็นมาของจังหวัดสุรินทร์

จังหวัดสุรินทร์ เป็นจังหวัดที่มีประวัติความเป็นมาอันยาวนานจังหวัดหนึ่ง จากหลักฐานทางโบราณคดีที่พบในพื้นที่จังหวัดสุรินทร์ สันนิษฐานได้ว่าเป็นพื้นที่ที่เคยมีการตั้งถิ่นฐานของมนุษย์ เมื่อประมาณ 2,500 ปีล่วงมาแล้ว ในสมัยที่พวกขอมเรืองอำนาจอยู่ในบริเวณนี้ เมื่อขอมเสื่อมอำนาจลง เมืองสุรินทร์ได้ถูกทิ้งร้างจนกลายเป็นป่าอยู่ยาวนานจนกระทั่งถึง พ.ศ. 2306 หลวงสุรินทร์ภักดี (เชียงปุม) ซึ่งเดิมเป็นหัวหน้าหมู่บ้านเมืองที่ ได้ขอให้เจ้าเมืองพิมายกราบบังคมทูลขอพระกรุณาโปรดเกล้าฯ จากพระเจ้าอยู่หัวพระที่นั่งสุริยามรินทร์ ย้ายหมู่บ้านจากบ้านเมืองที่มาตั้งอยู่ที่บริเวณบ้านคูประทายบริเวณซึ่งเป็นที่ตั้งเมืองสุรินทร์ในปัจจุบันนี้ เนื่องจากเห็นว่าเป็นบริเวณที่มีชัยภูมิเหมาะสม มีกำแพงค่ายคูน้ำล้อมรอบ 2 ชั้น มีน้ำอุดมสมบูรณ์เหมาะแก่การประกอบอาชีพและอยู่อาศัย ต่อมาหลวงสุรินทร์ภักดีได้กระทำความดีความชอบเป็นที่โปรดปรานจึงทรงพระกรุณาโปรดเกล้าฯ ให้ยกบ้านคูประทายเป็น **“เมืองประทายสมันต์”** และเลื่อนบรรดาศักดิ์หลวงสุรินทร์ภักดี เป็น **“พระสุรินทร์ภักดีศรีณรงค์จางวาง”** ให้เป็นเจ้าเมืองปกครอง

ต่อมาในสมัยรัชกาลที่ 1 (พ.ศ. 2329) พระบาทสมเด็จพระพุทธยอดฟ้าจุฬาโลกมหาราช ทรงพระกรุณาโปรดเกล้าฯ ให้เปลี่ยนชื่อ **“เมืองประทายสมันต์”** เป็น **“เมืองสุรินทร์”** ตามสร้อยบรรดาศักดิ์ของเจ้าเมือง เมืองสุรินทร์ มีเจ้าเมืองปกครองสืบเชื้อสายกันมารวม 11 คน จนถึง พ.ศ. 2451 ได้มีการปรับปรุงระบบบริหารราชการแผ่นดินเป็นแบบเทศาภิบาล ส่วนกลางจึงได้แต่งตั้งพระกรังศรีบุรีรักษ์ (สุข สุมานนท์) มาดำรงตำแหน่งข้าหลวงประจำจังหวัดหรือผู้ว่าราชการจังหวัด เป็นคนแรกของเมืองสุรินทร์

2.2 ลักษณะทางกายภาพ

2.2.1 ที่ตั้ง

จังหวัดสุรินทร์ตั้งอยู่ทางทิศใต้ของภาคตะวันออกเฉียงเหนือ อยู่ห่างจากกรุงเทพมหานคร ทางรถยนต์ประมาณ 450 กิโลเมตร ทางรถไฟ 420 กิโลเมตร อยู่ในกลุ่มจังหวัดภาคตะวันออกเฉียงเหนือตอนล่าง 1 ซึ่งประกอบด้วย จังหวัดนครราชสีมา บุรีรัมย์ ชัยภูมิ และสุรินทร์

2.2.2 ขนาดพื้นที่

จังหวัดสุรินทร์ มีเนื้อที่ประมาณ 8,124.06 ตารางกิโลเมตร หรือประมาณ 5,077,535 ไร่ คิดเป็นร้อยละ 1.58 ของพื้นที่ทั้งประเทศ หรือร้อยละ 4.80 ของพื้นที่ภาคตะวันออกเฉียงเหนือ

2.2.3 อาณาเขตติดต่อ

ทิศเหนือ	ติดต่อกับ	จังหวัดร้อยเอ็ด และจังหวัดมหาสารคาม
ทิศตะวันออก	ติดต่อกับ	จังหวัดศรีสะเกษ
ทิศตะวันตก	ติดต่อกับ	จังหวัดบุรีรัมย์
ทิศใต้	ติดต่อกับ	จังหวัดอุตรดิตถ์ ราชอาณาจักรกัมพูชา ในพื้นที่ 4 อำเภอ คือ บัวเชด สังขะ กาบเชิง และพนมดงรัก ความยาวตลอดแนวชายแดนประมาณ 125 กิโลเมตร

2.2.4 ลักษณะภูมิประเทศทั่วไป

(1) เขตตอนเหนือของจังหวัด

พื้นที่ส่วนใหญ่เป็นที่ราบ (อำเภอจอมพระ อำเภอสนม) และที่ราบลุ่ม (อำเภอชุมพลบุรี อำเภอท่าตูม อำเภอรัตนบุรี และอำเภอโนนนารายณ์) พื้นที่ทางตอนเหนือ จะมีป่าโปร่งและทุ่งใหญ่อยู่เป็นบางตอน ซึ่งอยู่ในที่ราบลุ่มแม่น้ำมูลในเขตของ “ทุ่งกุลาร้องไห้” พื้นที่จะต่ำมาก ในเขตอำเภอท่าตูม และอำเภอชุมพลบุรี ทำให้มีน้ำท่วมในฤดูฝน

(2) เขตตอนกลางของจังหวัด พื้นที่ส่วนใหญ่เป็นที่ราบลุ่ม แต่มีพื้นที่บางส่วนเป็นที่ดอนสลับที่ลุ่มดอนลาด (อำเภอเมืองสุรินทร์ อำเภอเขวาสินรินทร์ อำเภอศีขรภูมิ อำเภอสำโรงทาบ อำเภอลำดวน และอำเภอศรีณรงค์) แต่ไม่มากเท่าทางตอนใต้ของจังหวัด

(3) เขตตอนใต้ของจังหวัด สภาพพื้นที่เป็นพื้นที่ราบสูง มีภูเขาสลับซับซ้อน มีป่าทึบสลับป่าเบญจพรรณ ตามบริเวณแนวชายแดน ที่ติดต่อกับประเทศกัมพูชา ถัดจากบริเวณภูเขาสูงมา จะเป็นบริเวณที่ราบสูงลุ่มๆ ดอนๆ ลาดเทมีลักษณะเป็นลูกคลื่นลอนลาดมาก และจะค่อยๆ ลาดเทไปทางตอนกลาง และตอนเหนือของจังหวัด

2.2.5 ลักษณะภูมิอากาศ

ขึ้นอยู่กับอิทธิพลของมรสุมที่พัดประจำฤดูกาล 2 ชนิด คือ มรสุมตะวันออกเฉียงเหนือ ซึ่งพัดพามวลอากาศเย็นและแห้งจากประเทศจีนเข้าปกคลุมประเทศไทยตั้งแต่ ประมาณกลางเดือนตุลาคมถึงประมาณเดือนกุมภาพันธ์ ซึ่งอยู่ในช่วงฤดูหนาวของประเทศไทย ทำให้มีอากาศหนาวเย็นและแห้งทั่วไป และมรสุมตะวันตกเฉียงใต้พัดพามวลอากาศชื้นจากทะเลและมหาสมุทร เข้าปกคลุมประเทศไทยในช่วงฤดูฝนประมาณกลางเดือนพฤษภาคมถึงประมาณกลางเดือนตุลาคมทำให้มีฝนตกชุกทั่วไป ฤดูกาลของจังหวัดสุรินทร์พิจารณาตามลักษณะของลมฟ้าอากาศของประเทศไทยสามารถแบ่งออกได้ เป็น 3 ฤดู ดังนี้

2.3 เขตการปกครอง ประชากร และการใช้ประโยชน์ที่ดิน

2.3.1 จังหวัดสุรินทร์แบ่งการปกครอง ออกเป็น 17 อำเภอ 158 ตำบล 2,128 หมู่บ้าน องค์การบริหารส่วนจังหวัด (อบจ.) 1 แห่ง เทศบาลเมือง 1 แห่ง เทศบาลตำบล 27 แห่ง และองค์การบริหารส่วนตำบล (อบต.) 144 แห่ง ชุมชน 41 ชุมชน แยกเป็นรายอำเภอได้ ดังนี้

ตาราง : แสดงเขตการปกครอง จำแนกเป็นรายอำเภอจังหวัดสุรินทร์

อำเภอ	พื้นที่ (ตร.กม.)		ที่ว่าการอำเภอ ห่างจากศาลา กลางจังหวัด (กม.)	จำนวน				
	จำนวน	ร้อยละ		ตำบล	หมู่บ้าน	เทศบาลนคร/ เมือง/ตำบล	อบต.	ชุมชน
1. เมืองสุรินทร์	903.84	11.13	-	20	290	2	20	32
2. ปราสาท	908.84	11.19	28	18	241	3	17	-
3. สังขะ	1,009.00	12.42	47	12	187	1	12	9
4. ศีขรภูมิ	561.61	6.91	34	15	228	2	14	-
5. รัตนบุรี	202.83	2.50	70	12	162	1	12	-
6. ท่าตูม	643.26	7.92	52	10	165	2	9	-
7. สำโรงทาบ	375.25	4.62	54	10	100	2	9	-
8. ชุมพลบุรี	520.26	6.40	91	9	124	5	5	-
9. จอมพระ	314.00	3.87	26	9	105	3	7	-
10. สนม	203.00	2.50	51	7	79	2	6	-
11. บัวเชด	479.00	5.90	70	6	68	1	6	-
12. ลำดวน	301.00	3.71	26	5	51	1	5	-

อำเภอ	พื้นที่ (ตร.กม.)		ที่ว่าการอำเภอ ห่างจากศาลา ากลางจังหวัด (กม.)	จำนวน				
	จำนวน	ร้อยละ		ตำบล	หมู่บ้าน	เทศบาลนคร/ เมือง/ตำบล	อบต.	ชุมชน
13. กาบเชิง	574.00	7.07	58	6	86	2	4	-
14. ศรีณรงค์	410.00	5.05	64	5	64	-	5	-
15. พนมดงรัก	318.00	3.91	78	4	55	-	4	-
16. เขวาสินรินทร์	201.00	2.47	14	5	55	1	4	-
17. โนนนารายณ์	199.17	2.45	72	5	68	-	5	-
รวม	8,124.06	100.00		158	2,128	28	144	41

ที่มา: ที่ทำการปกครองจังหวัดสุรินทร์, ๒๕๖๖

2.3.2 ประชากร ณ วันที่ 31 ธันวาคม 2566 รวมทั้งสิ้น 1,367,842 คน เป็นชาย 679,575 คน หญิง 688,267 คน สำหรับอำเภอที่มีประชากรมากที่สุด ได้แก่ อำเภอเมืองสุรินทร์ จำนวน 256,485 คน รองลงมา ได้แก่ อำเภอปราสาท จำนวน 151,916 คน และอำเภอศีขรภูมิ จำนวน 133,875 คน

ตารางที่ 2 จำนวนประชากรแยกเพศ รายอำเภอ ลำดับตามจำนวนประชากร

ที่	อำเภอ	จำนวน ประชากร (ชาย)	จำนวน ประชากร (หญิง)	จำนวน ประชากร (ทั้งหมด)	สัดส่วน ร้อยละ	จำนวนบ้าน (หลัง)
1.	เมืองสุรินทร์	125,349	131,136	256,485	18.75	92,760
2.	ชุมพลบุรี	35,122	35,182	70,304	5.14	20,111
3.	ท่าตูม	47,325	47,317	94,642	6.92	25,262
4.	จอมพระ	28,979	29,168	58,147	4.25	16,143
5.	ปราสาท	74,911	77,005	151,916	11.11	45,751
6.	กาบเชิง	30,043	29,811	59,854	4.38	18,231
7.	รัตนบุรี	45,550	46,000	91,550	6.69	25,872
8.	สนม	21,577	21,519	43,096	3.15	12,392
9.	ศีขรภูมิ	66,425	67,450	133,875	9.79	35,621
10.	สังขะ	65,239	65,150	130,389	9.53	34,303
11.	ลำดวน	15,376	15,588	30,964	2.26	8,245
12.	สำโรงทาบ	26,241	26,074	52,315	3.82	13,190
13.	บัวเชด	20,973	20,485	41,458	3.03	10,883
14.	พนมดงรัก	19,032	18,702	37,734	2.76	12,268
15.	ศรีณรงค์	23,412	23,089	46,501	3.40	11,697
16.	เขวาสินรินทร์	16,764	17,183	33,947	2.48	10,145
17.	โนนนารายณ์	17,257	17,408	34,665	2.53	8,796
รวม		679,575	688,267	1,367,842	100.00	401,670

ที่มา : สำนักบริหารการทะเบียน กรมการปกครอง ข้อมูลประชากร ณ วันที่ 31 ธันวาคม 2566

2.3.3 การใช้ที่ดินของจังหวัดสุรินทร์

จังหวัดสุรินทร์ มีเนื้อที่ประมาณ 5,077,535 ไร่ มีเนื้อที่ทำการเกษตรทั้งสิ้น 3,953,853 ไร่ คิดเป็นร้อยละ 7.87 ของพื้นที่ทั้งหมด เพาะปลูกข้าวประมาณ 3,249,841 ไร่ หรือร้อยละ 64.01 ของเนื้อที่ทั้งหมด ปลูกพืชไร่ ประมาณ 320,252 ไร่ คิดเป็นร้อยละ 6.31 ของเนื้อที่ทั้งหมด ไม้ผล และไม้ยืนต้น ประมาณ 373,333 ไร่ หรือร้อยละ 7.34 ของเนื้อที่ทั้งหมด ตารางที่ 3 การใช้ที่ดินของจังหวัดสุรินทร์

ประเภทการใช้ที่ดิน	เนื้อที่ (ไร่)	ร้อยละ
พื้นที่ชุมชนและสิ่งปลูกสร้าง	167,928	3.33
พื้นที่เกษตรกรรม	4,082,481	80.37
พื้นที่นา	3,776,929	74.39
ไม้ผล/ไม้ยืนต้น	169,167	3.30
พืชไร่	124,781	2.45
สถานที่เพาะเลี้ยงสัตว์น้ำ	5,119	0.10
ทุ่งหญ้าเลี้ยงสัตว์และโรงเรือนเลี้ยงสัตว์	3,368	0.07
เกษตรผสมผสาน/ไร่นาสวนผสม	1,806	0.04
พืชสวน (พืชผัก/ไม้ดอกไม้ประดับ)	1,311	0.02
พื้นที่ป่าไม้	559,590	11.02
พื้นที่เบ็ดเตล็ด	114,797	2.27
พื้นที่น้ำ	152,739	3.01
รวมพื้นที่ทั้งหมด	5,077,535	100.00

ที่มา : กรมพัฒนาที่ดิน พ.ศ. 2566

2.4 ข้อมูลด้านเศรษฐกิจ

2.4.1 มูลค่าผลิตภัณฑ์มวลรวม (GPP)

จากข้อมูลของสำนักงานสภาพัฒนาการเศรษฐกิจและสังคมแห่งชาติ จังหวัดสุรินทร์ มีผลิตภัณฑ์มวลรวมจังหวัด (Gross provincial product : GPP) ณ ราคาประจำปี ในปี พ.ศ.2564 จังหวัดสุรินทร์ มีมูลค่า 85,743 ล้านบาท อันดับที่ 35 ของประเทศ (จากจำนวน 77 จังหวัด) อันดับที่ 6 ของภาคตะวันออกเฉียงเหนือ อันดับที่ 3 ของกลุ่มภาคตะวันออกเฉียงเหนือตอนล่าง 1 รองจากจังหวัดนครราชสีมา และบุรีรัมย์ อัตราการเติบโตทางเศรษฐกิจคิดเป็นร้อยละ 0.7 มีผลิตภัณฑ์จังหวัดต่อหัว (GPP per capita)ปี 2564 อยู่ที่ 81,675 บาทต่อคนต่อปี อันดับที่ 59 ของประเทศ (จากจำนวน 77 จังหวัด) อันดับที่ 9 ของภาคตะวันออกเฉียงเหนือ อันดับที่ 2 ของกลุ่ม จังหวัดภาคตะวันออกเฉียงเหนือตอนล่าง 1 รองจากจังหวัดนครราชสีมา

โครงสร้างเศรษฐกิจของจังหวัดสุรินทร์ แบ่งเป็น การผลิตภาคเกษตรมีสัดส่วนร้อยละ 25.9 และการผลิตภาคนอกเกษตร มีสัดส่วนร้อยละ 74.1 โดยสาขาการผลิตที่สำคัญต่อโครงสร้างเศรษฐกิจของจังหวัด 3 อันดับแรก ได้แก่ สาขาเกษตรกรรม ร้อยละ 25.9 สาขาการศึกษา ร้อยละ 14.0 และสาขาการขนส่งและการขายปลีกฯ ร้อยละ 12.9

แหล่งข้อมูล : สำนักงานสภาพัฒนาการเศรษฐกิจและสังคมแห่งชาติ

2.4.2 การเกษตร

(1) ข้อมูลด้านการเกษตรของจังหวัด ใน พ.ศ. ปี 2565 จังหวัดสุรินทร์มีพื้นที่การเกษตร ประมาณ 4,082,481 ไร่ คิดเป็นร้อยละ 80.37 ของพื้นที่ทั้งหมด

- 1) พื้นที่ปลูกข้าว 3,746,276 ไร่
- 2) พื้นที่ปลูกยางพารา 95,833 ไร่
- 3) พื้นที่ปลูกอ้อย 62,945 ไร่
- 4) พื้นที่ปลูกมันสำปะหลัง 59,798 ไร่
- 5) อื่นๆ 117,629 ไร่ (เช่น ประมง ปาล์มน้ำมัน ไม้ยืนต้น ไม้ผล พืชสมุนไพรพืชอาหารสัตว์ ฯลฯ)

ผลผลิตทางการเกษตรที่สำคัญ คือ ข้าว มันสำปะหลัง อ้อย และยางพารา เป็นต้น

ส่วนด้านปศุสัตว์ผลผลิตที่สำคัญ คือ ไก่ เป็ด และโค

(2) สินค้าเด่น / สินค้า GI ของจังหวัด

(2.1) ข้าวหอมมะลิสุรินทร์ ลักษณะเด่น “หอม ยาว ขาว นุ่ม” ซึ่งหมายถึง ข้าวเปลือก ข้าวกล้อง และข้าวขาว ที่แปรรูปมาจากข้าวเปลือกพันธุ์ข้าวหอมที่ไวต่อแสง คือ พันธุ์ข้าวดอกมะลิ 105 และพันธุ์ กข 15 ที่ผลิตในจังหวัดสุรินทร์ ในฤดูนาปี และมีกลิ่นหอมตามธรรมชาติ ปลูกในพื้นที่ 4 อำเภอ คือ อำเภอเมืองสุรินทร์ อำเภอลำดวน อำเภอปราสาท และอำเภอเขวาสินรินทร์

(2.2) ข้าวหอมมะลิทุ่งกุลาร้องไห้ ลักษณะเด่น ข้าวเปลือก ข้าวกล้อง และข้าวขาว ที่แปรรูปมาจากข้าวเปลือกพันธุ์ข้าวหอมที่ไวต่อช่วงแสง คือ ข้าวพันธุ์ข้าวดอกมะลิ 105 และพันธุ์ กข 15 ซึ่งปลูก ในพื้นที่ทุ่งกุลาร้องไห้ ในฤดูนาปี และมีกลิ่นหอมตามธรรมชาติ ปลูกในพื้นที่อำเภอชุมพลบุรี

(2.3) เส้นไหมไทยพื้นบ้านอีสาน ลักษณะเด่น เป็นเส้นไหมดิบที่ผ่านการสาวด้วยมือ ผลิตจากตัวไหมพันธุ์ไทยพื้นบ้าน ที่เลี้ยงโดยใบหม่อนที่ปลูกขึ้นเอง เส้นไหมเป็นสีเหลือง และสม่ำเสมอทำเป็นเส้นยืนและเส้นพุ่งได้

2.4.3 ด้านการท่องเที่ยว

จากข้อมูล ปี พ.ศ. 2566 (เดือนมกราคม – ธันวาคม) จังหวัดสุรินทร์ มีผู้เยือน (visitor) 1,124,789 คน แบ่งออกเป็น ชาวไทย จำนวน 1,097,197 คน และชาวต่างประเทศจำนวน 27,592 คน มีรายได้จากการท่องเที่ยวทั้งหมด 2,286.62 ล้านบาท บ่งบอกถึงแนวโน้มการขยายตัวของจำนวนนักท่องเที่ยวอย่างต่อเนื่อง

ตารางที่ 4 จำนวนนักท่องเที่ยวและรายได้จากการท่องเที่ยว จังหวัดสุรินทร์ (ปีปฏิทิน)

รายละเอียด	ปี 2561	ปี 2562	ปี 2563	ปี 2564	ปี 2565	ปี 2566
จำนวนผู้เยี่ยมเยือน (คน)	2,252,606	2,252,166	725,377	381,106	862,491	1,124,789
ชาวไทย	1,968,794	1,986,975	718,831	380,535	852,972	1,097,197
ชาวต่างประเทศ	283,812	282,805	6,546	571	9,519	27,592.00
รายได้จากการท่องเที่ยว (ล้านบาท)	6,833.06	7,001.08	1,433.73	685.69	1,520.74	2,285.62
ชาวไทย	6,121.91	6,265.86	1,413.10	684.35	1,501.50	2,219.36
ชาวต่างประเทศ	711.15	735.22	20.63	1.34	19.24	66.26
อัตราเฉลี่ยเพิ่มขึ้น/ลดลง (ร้อยละ)	+ 8.35	+ 2.46	- 54.74	- 52.17	+138.04	+50.30

ที่มา : สำนักงานปลัดกระทรวงการท่องเที่ยวและกีฬา กระทรวงการท่องเที่ยวและกีฬา, 2567

2.4.4 การค้า การลงทุน การบริการและเชื่อมโยงเศรษฐกิจชายแดน

(1) มูลค่าการค้าชายแดนไทย – กัมพูชา ด้านจังหวัดสุรินทร์

การค้าผ่านจุดผ่านแดนไทย-กัมพูชา พบว่าระหว่างปี พ.ศ. 2560 – 2565 มูลค่าการค้ารวมลดลง มีจุดที่ขึ้นสูงสุดในปี 2563 ภายหลัง เกิดมาตรการควบคุมสินค้า จึงทำให้มูลค่าการค้าชายแดนลดลง โดยปี 2565 มีมูลค่าการค้ารวม 7,370.22 ล้านบาท

การส่งออก พบว่า ตั้งแต่ปี พ.ศ. 2560 – 2566 มีช่วงที่การส่งออกเพิ่มขึ้นระหว่าง ปี พ.ศ. 2559 - 2563 แต่เมื่อปี พ.ศ. 2564 กลับลดลง เนื่องจากได้รับผลกระทบเกี่ยวกับการแพร่ระบาดของเชื้อไวรัสโคโรนา 2019 ทำให้กระทรวงพาณิชย์ได้มีมาตรการห้ามส่งออกสุกรมี่ชีวิตช่วงสามเดือนแรกของปี พ.ศ. 2564 (มกราคม – มีนาคม 2564) แต่อย่างไรก็ตามแม้ในช่วงเก้าเดือนหลังจะไม่มีมาตรการห้ามส่งออกสุกรมี่ชีวิตแล้วก็ตาม แต่การผลิตสุกรมี่ก็ไม่ได้เพิ่มขึ้นตามแต่อย่างใด เพราะภาคการเกษตรใน ประเทศ และยังเป็นสินค้าควบคุม ทำให้มูลค่าการส่งออกของปี พ.ศ. 2566 ลดลง โดยมีมูลค่า 5,049.76 ล้านบาท หรือร้อยละ -30.14 ของปีพ.ศ. 2565 ที่จำนวน 7,228.94 ล้านบาท

การนำเข้า ช่วงปี พ.ศ. 2560-2566 มีความผันผวนตามมาตรการของประเทศ โดยในปี 2566 มีมูลค่า 2,320.46 ล้านบาท ลดลงจากปีก่อนหน้า คิดเป็นร้อยละ -8.27 จากปีก่อนหน้า

2.5 ด้านสังคมและความมั่นคง

2.5.1 ด้านสังคม

แนวโน้มจำนวนประชากรจังหวัดสุรินทร์จะเพิ่มขึ้นช้าๆ และลดลง แลประชากรในวัยเด็กมีแนวโน้มเพิ่มขึ้น ขณะที่ประชากรวัยผู้สูงอายุมีแนวโน้มลดลง การเพิ่มขึ้นของจำนวนวัยเด็กจะส่งผลต่อการลดลงของรายได้เฉลี่ยของประชากร และส่งผลกระทบต่อรายได้จากภาษีอากรที่อาจจะลดลงด้วย นอกจากนี้ยังมีค่าใช้จ่ายเพิ่มขึ้นในด้านที่เกี่ยวกับการดูแลเด็กและผู้สูงอายุอีกด้วย เช่น ปัญหาด้านสุขภาพอนามัย การประกันสังคม และสวัสดิการต่าง ๆ ควรมีการเตรียมความพร้อมไว้

2.5.2 การทำงาน

ข้อมูลจากโครงการสำรวจภาวะการทำงานของประชากร ประจำเดือน กันยายน 2566 พบว่า จังหวัดสุรินทร์ มีประชากรผู้มีงานทำ 470,217 คน คิดเป็นร้อยละ 96.00 ผู้ว่างงาน ร้อยละ 1.57 และผู้รอฤดูกาล ร้อยละ 2.43 และผู้ไม่อยู่ในกำลังแรงงาน ร้อยละ 42.37 (ประกอบด้วยผู้ทำงานบ้าน ร้อยละ 29.21 เรียนหนังสือ ร้อยละ 18.93 เด็ก คนชราและคนที่ไม่สามารถทำงานได้ ร้อยละ 35.04 อื่นๆ ร้อยละ 16.82) สัดส่วนแรงงานนอกระบบที่อยู่ในระบบประกันสังคม (มาตรา 40) เดือน กันยายน 2565 มีจำนวน 427,361 คน จำแนกเป็นภาคเกษตร 274,743 คน คิดเป็นร้อยละ 64.29 นอกภาคเกษตร 152,618 คน คิดเป็นร้อยละ 35.71 ของกำลังแรงงานนอกระบบทั้งหมดของจังหวัดสุรินทร์

2.5.3 ลักษณะทางสังคม จังหวัดสุรินทร์มีความหลากหลายทางวัฒนธรรม ประเพณีและความเป็นอยู่เนื่องจากประชากรที่พูดภาษาต่างกัน 3 กลุ่ม หรือ “สุรินทร์ 3 เผ่า” คือ เขมร กูย และลาว แต่ประชากรทั้งหมดมีความเป็นอยู่ที่เรียบง่าย มีความสามัคคี อยู่ร่วมกันอย่างสงบ ต่างได้รักษาวัฒนธรรม ประเพณี ภาษา ของตนไว้เป็นอย่างดี และเป็นเอกลักษณ์ที่โดดเด่น

2.5.4 ศาสนา ปี 2566 จังหวัดสุรินทร์มีวัด 890 แห่ง และจำนวนที่พักรสงฆ์ 408 แห่ง มีโบสถ์คริสต์ 27 แห่ง มัสยิด 1 แห่ง พระภิกษุ 8,504 รูป สามเณร 979 รูป โดยมีพระอารามหลวง คือ วัด ศาลาลอย และ วัดบูรพาราม (เป็นวัดสำคัญเก่าแก่ของจังหวัด มีอายุประมาณ 200 ปี เป็นที่ประดิษฐานหลวงพ่อบุญรอด พระพุทธรูปสำคัญประจำจังหวัด) รวมทั้งวนอุทยานพนมสวาย มีพระพุทธรูปสุรินทร์มงคล (นาม พระราชทาน) พระพุทธรูปองค์ใหญ่ที่สุด

2.5.5 ขนบธรรมเนียมประเพณีวัฒนธรรม จังหวัดสุรินทร์มีประเพณีที่สำคัญมากมาย ได้แก่ ประเพณีบวชนาค ช้าง งานประเพณีขึ้นเขาสวาย เคาะระฆังพันใบ ไหว้ 9 สิ่งศักดิ์สิทธิ์ งานช้างและกาชาดสุรินทร์ ประเพณีแซนโถงตากันตรึม การกวนข้าวทิพย์ การแต่งงาน หรือ แซนการกะโน้ปติงตอง เรือมอันเร หรือ ลูตอันเรเรือมตรด เรือมอ้ายโขง สะบ้า ลีเกเขมร มโหรี เจริญ และ เจริญเบริน มีวัฒนธรรมการเลี้ยงช้างเสมือนเป็นสัตว์เลี้ยงภายในบ้าน เป็นวัฒนธรรมการอยู่ร่วมกันของคนกับช้างอันเป็นเอกลักษณ์อันโดดเด่นไม่เหมือนที่แห่งใดในโลก

2.6 ทรัพยากรธรรมชาติและสิ่งแวดล้อมทรัพยากรธรรมชาติ

จังหวัดสุรินทร์ มีพื้นที่ป่าไม้ทั้งหมด 467,345.51 ไร่ มีป่าสงวนแห่งชาติทั้งหมด 29 ป่า พื้นที่ในความรับผิดชอบ 217,927 ไร่ ป่าไม้ถาวรของชาติ จำนวน 15 ป่า เนื้อที่ 338,977 ไร่ ป่าอนุรักษ์เพิ่มเติม เนื้อที่ 163,831 ไร่ ป่าอนุรักษ์ตามกฎหมาย (เขตรักษาพันธุ์สัตว์หายาก-หายสาบสูญ) เนื้อที่ 313,750 ไร่ พื้นที่ป่าสงวนแห่งชาติที่มอบให้ ส.ป.ก. เนื้อที่ 890,248.55 ไร่ (พื้นที่ป่าเศรษฐกิจ 804,382.55 ไร่ พื้นที่ป่าเหมาะสมแก่การเกษตรกรรม 85,866 ไร่) พื้นที่ดำเนินงานโครงการป่าชุมชน 28,399-2-78 ไร่ พื้นที่ดำเนินงานตามโครงการส่งเสริมปลูกไม้เศรษฐกิจ (ขึ้นทะเบียนสวนป่า) 2,300-0-0 ไร่ พื้นที่ที่ส่วนราชการเอกชนขอใช้/เข้าทำประโยชน์ 54,827-2-00 ไร่ พื้นที่สวนป่าที่อยู่ในเขตพื้นที่ป่าไม้ 85,355-0-48 ไร่ จังหวัดสุรินทร์ มีไม้ที่มีค่าอยู่หลายชนิด เช่น ไม้ประดู่ ไม้เต็ง ไม้รัง ไม้ตะเคียน ไม้ยาง ไม้พลวง เป็นต้น

2.7 สถานที่กำจัดขยะมูลฝอย และสถานีขนถ่ายขยะมูลฝอย

จังหวัดสุรินทร์ มีสถานที่กำจัดขยะมูลฝอยและสถานีขนถ่ายขยะมูลฝอย ทั้งสิ้น 28 แห่ง ปิดดำเนินการแล้ว จำนวน 12 แห่ง ยังเปิดดำเนินการอยู่ในปัจจุบัน จำนวน 16 แห่ง ดังนี้ 1) ถูกหลักสุขาภิบาล 1 แห่ง ได้แก่ สถานที่กำจัดของเทศบาลตำบลศีขรภูมิ 2) ไม่ถูกหลัก จำนวน 13 แห่ง 3) อยู่ระหว่างการพัฒนากระบวนการเป็นแบบถูกหลักสุขาภิบาล จำนวน 1 แห่ง และ 4) สถานีขนถ่าย จำนวน 1 แห่ง ของเทศบาลเมืองสุรินทร์

3. ยุทธศาสตร์ในการพัฒนาจังหวัดสุรินทร์ : วิสัยทัศน์/เป้าประสงค์/ตัวชี้วัด/ประเด็นยุทธศาสตร์

3.1 เป้าหมายการพัฒนา (วิสัยทัศน์)

“เมืองเกษตรอินทรีย์ ศูนย์เศรษฐกิจชายแดน ท่องเที่ยววิถีสุรินทร์ ประชาชนมีคุณภาพชีวิตที่ดี”

ประเด็นการพัฒนาของจังหวัดสุรินทร์ /เป้าประสงค์/ตัวชี้วัด

ประเด็นการพัฒนาที่ 1 การพัฒนาและส่งเสริมเกษตรอินทรีย์อย่างครบวงจรและยั่งยืน

เป้าประสงค์

1. เพื่อเพิ่มพื้นที่เกษตรอินทรีย์
2. เพื่อเพิ่มประสิทธิภาพและยกระดับสินค้าเกษตรให้ได้คุณภาพและมาตรฐานเกษตรอินทรีย์
3. เพื่อส่งเสริมการแปรรูปสินค้าเกษตรอินทรีย์
4. เพื่อเพิ่มช่องทางการจำหน่ายสินค้าเกษตรอินทรีย์

ตัวชี้วัดและค่าเป้าหมาย

1. จำนวนพื้นที่เกษตรอินทรีย์เพิ่มขึ้น
2. จำนวนสินค้าเกษตรที่ได้มาตรฐานเพิ่มขึ้น
3. จำนวนผลิตภัณฑ์การแปรรูปด้านเกษตรอินทรีย์เพิ่มขึ้น
4. จำนวนช่องทางการจำหน่ายสินค้าเกษตรอินทรีย์เพิ่มขึ้น

แนวทางการพัฒนา

1. ส่งเสริมสนับสนุนการใช้ผลการวิจัยและพัฒนาพันธุ์พืชและสัตว์มาดำเนินการ
2. ส่งเสริมการใช้เทคโนโลยีและนวัตกรรมเพื่อเพิ่มประสิทธิภาพการผลิต
3. พัฒนาระบบการบริหารจัดการน้ำและปัจจัยพื้นฐาน การผลิตของเกษตรกร กลุ่มเกษตรกร

และสถาบันเกษตรกร

4. พัฒนาคุณภาพสินค้าเกษตรอินทรีย์ ลดต้นทุน เพิ่มผลผลิต
5. ส่งเสริมการแปรรูป และสร้างมูลค่าเพิ่มให้แก่สินค้าเกษตรอินทรีย์
6. การขนส่งและการบริหารจัดการสินค้าเกษตรอินทรีย์
7. พัฒนาระบบการตลาดเกษตรอินทรีย์
8. พัฒนาระบบการจัดทำแผนธุรกิจชุมชน

ประเด็นการพัฒนาที่ 2 การส่งเสริมและพัฒนาศักยภาพการค้า การลงทุน การบริการ และเชื่อมโยงเศรษฐกิจชายแดน

เป้าประสงค์

เพื่อพัฒนาขีดความสามารถในการสนับสนุนด้านการค้าการลงทุน การบริการ และเชื่อมโยงเศรษฐกิจชายแดน

ตัวชี้วัดและค่าเป้าหมาย

1. อัตราการขยายตัวของ GPP ภาคนอกเกษตร เพิ่มขึ้น
2. มูลค่าการค้าชายแดนเพิ่มขึ้น

แนวทางการพัฒนา

1. เสริมสร้างความร่วมมือด้านการค้า การลงทุน และการบริการกับประเทศเพื่อนบ้านและอาเซียน
2. ส่งเสริมการพัฒนาการค้าชายแดนและความสัมพันธ์ระหว่างประเทศ
3. ยกระดับการพัฒนาโครงสร้างพื้นฐานด้านการค้า การลงทุน และการบริการ

ประเด็นการพัฒนาที่ 3 การพัฒนาและยกระดับการท่องเที่ยววิถีสุรินทร์

เป้าประสงค์

เพื่อพัฒนาและยกระดับการท่องเที่ยว สร้างรายได้เพิ่มขึ้น

ตัวชี้วัดและค่าเป้าหมาย

1. รายได้จากการท่องเที่ยวเพิ่มขึ้น
2. จำนวนนักท่องเที่ยวเพิ่มขึ้น

แนวทางการพัฒนา

1. พัฒนาและยกระดับการท่องเที่ยวโดยปรับปรุงและพัฒนาแหล่งท่องเที่ยวเดิม และเพิ่มแหล่งท่องเที่ยวใหม่
2. ส่งเสริมความร่วมมือและเชื่อมโยงโครงข่ายการท่องเที่ยว
3. พัฒนาการประชาสัมพันธ์การตลาดการท่องเที่ยวทั้งภายในและต่างประเทศ
4. ยกระดับผลิตภัณฑ์และกิจกรรมการท่องเที่ยวสู่ระดับสากล
5. พัฒนาบุคลากรและส่งเสริมความร่วมมือภาครัฐและภาคเอกชน
6. ส่งเสริม พัฒนา และยกระดับการท่องเที่ยวเชิงกีฬา

ประเด็นการพัฒนาที่ 4 การบริหารจัดการทรัพยากรธรรมชาติและสิ่งแวดล้อมอย่างยั่งยืน

เป้าประสงค์

1. เพื่อเพิ่มพื้นที่ป่าไม้ พื้นที่สีเขียว
2. เพื่อส่งเสริมการมีส่วนร่วมของภาครัฐ ภาคประชาชนและเครือข่ายในการรักษาทรัพยากรธรรมชาติและสิ่งแวดล้อม

และสิ่งแวดล้อม

3. เพื่อส่งเสริมการใช้พลังงานทางเลือก

ตัวชี้วัดและค่าเป้าหมาย

1. จำนวนป่าไม้และพื้นที่สีเขียวเพิ่มขึ้น
2. ร้อยละของขยะมูลฝอยที่ได้รับการจัดการอย่างถูกต้อง
3. จำนวนชุมชน/หน่วยงานที่ใช้พลังงานทางเลือกเพิ่มขึ้น

แนวทางการพัฒนา

1. การส่งเสริมการบริหารจัดการทรัพยากรธรรมชาติให้ยั่งยืน
2. การส่งเสริมการบริหารจัดการขยะ
3. การส่งเสริมการบริหารจัดการพลังงานทางเลือก

ประเด็นการพัฒนาที่ 5 การยกระดับคุณภาพชีวิตของประชาชนและความมั่นคงปลอดภัย

เป้าประสงค์

1. เพื่อให้ประชาชนมีสุขภาพที่ดี มีความสุข และสังคมร่มเย็น
2. เพื่อสร้างความสัมพันธ์อันดีกับประเทศเพื่อนบ้าน

ตัวชี้วัดและค่าเป้าหมาย

1. คริวเรือนยากจนเป้าหมายได้รับการยกระดับคุณภาพชีวิตตามเกณฑ์ขั้นพื้นฐาน
2. จำนวนคนทุกช่วงวัยได้รับการพัฒนาคุณภาพชีวิต
3. จำนวนตำบลจัดการตนเองเพิ่มขึ้น
4. จำนวนครั้งที่เข้าร่วมกิจกรรมการสร้างความสัมพันธ์อันดีกับประเทศเพื่อนบ้าน

แนวทางการพัฒนา

1. การเสริมสร้างสุขภาวะชุมชน
2. การส่งเสริมและพัฒนาศักยภาพคน องค์กร เครือข่าย หมู่บ้าน/ชุมชน
3. การส่งเสริมเศรษฐกิจพอเพียงและพัฒนาทักษะอาชีพประชาชน
4. จัดการสวัสดิการสังคมแบบมีส่วนร่วมในทุกช่วงวัย
5. ยกระดับคุณภาพชีวิตของคริวเรือนยากจนตามเกณฑ์ขั้นพื้นฐาน
6. การรักษาความสงบเรียบร้อยและความปลอดภัยในชีวิตและทรัพย์สินของประชาชน
7. การเสริมสร้างความสัมพันธ์อันดีกับประเทศเพื่อนบ้าน

4. ผลการดำเนินการของหน่วยงานตามข้อสังเกตของคณะกรรมการ
วิสามัญพิจารณาคดีข้าราชการร่างพระราชบัญญัติงบประมาณรายจ่ายประจำปีงบประมาณ
พ.ศ. 2566 วุฒิสภา

ข้อสังเกตของคณะกรรมการวิสามัญฯ

-ไม่มี-

ผลการดำเนินการของหน่วยงานตามข้อสังเกตของคณะกรรมการวิสามัญฯ

-ไม่มี-

5. จุดเน้นในการพัฒนาที่สำคัญและผลที่คาดว่าจะได้รับ

จังหวัดสุรินทร์มีกิจกรรม/โครงการที่สำคัญในการพัฒนาตามแผนการดำเนินงานในปีงบประมาณ พ.ศ. 2567 ภายใต้งบ 6 ผลผลิตและโครงการที่สำคัญ ประกอบด้วย

1. โครงการพัฒนาด้านเกษตร โครงการพัฒนาและส่งเสริมเกษตรกรอินทรีย์อย่างครบวงจรและยั่งยืน มีเป้าประสงค์ เพื่อเพิ่มพื้นที่เกษตรกรอินทรีย์ เพิ่มประสิทธิภาพและยกระดับสินค้าเกษตรให้ได้คุณภาพและมาตรฐาน เกษตรอินทรีย์ส่งเสริมการแปรรูปสินค้าเกษตรอินทรีย์ และเพิ่มช่องทางการจำหน่ายสินค้าเกษตรอินทรีย์ให้กับเกษตรกรในพื้นที่จังหวัดสุรินทร์ โดยแนวทางการพัฒนา คือ การพัฒนาระบบการบริหารจัดการน้ำและปัจจัยพื้นฐานสำหรับการผลิตของเกษตรกร กลุ่มเกษตรกร การส่งเสริมสนับสนุนการใช้ผลการวิจัยและพัฒนาพันธุ์พืชและสัตว์ ด้วยการใช้เทคโนโลยี และนวัตกรรมเพื่อเพิ่มประสิทธิภาพการผลิต และสถาบันเกษตรกร พัฒนาคูณภาพสินค้าเกษตรอินทรีย์ ลดต้นทุนเพิ่มผลผลิต ส่งเสริมการแปรรูป และสร้างมูลค่าเพิ่มให้แก่สินค้าเกษตรอินทรีย์ การพัฒนาระบบการตลาดเกษตรอินทรีย์ และพัฒนาระบบการจัดทำแผนธุรกิจชุมชน โดยมีโครงการที่สำคัญ เช่น กิจกรรมการพัฒนาแหล่งน้ำและระบบกระจายน้ำเพื่อการเกษตร จำนวน 3 แห่ง กิจกรรมการพัฒนางานในพื้นที่โครงการเกษตรอิตยาทร และโครงการพระราชดำริ จังหวัดสุรินทร์ และกิจกรรมการเพิ่มประสิทธิภาพเกษตรกรอินทรีย์ครบวงจรจังหวัดสุรินทร์ ซึ่งหากจังหวัดสุรินทร์ได้ดำเนินโครงการดังกล่าวแล้วจะทำให้พื้นที่เกษตรกรอินทรีย์ สินค้าเกษตรที่ได้มาตรฐาน ผลิตภัณฑ์การแปรรูปด้านเกษตรอินทรีย์ และช่องทางการจำหน่ายสินค้าเกษตรอินทรีย์เพิ่มขึ้น ซึ่งจะเป็นการพัฒนาอาชีพและเพิ่มรายได้ให้กับเกษตรกรในจังหวัดสุรินทร์ได้อย่างยั่งยืนต่อไป

2. โครงการพัฒนาด้านอุตสาหกรรม การค้าและการลงทุน โดยมีเป้าประสงค์เพื่อพัฒนาขีดความสามารถในการสนับสนุนด้านการค้าการลงทุน การบริการ และเชื่อมโยงเศรษฐกิจชายแดน แนวทางการดำเนินโครงการดังกล่าว คือ การเสริมสร้างความร่วมมือด้านการค้า การลงทุน และการบริการกับประเทศเพื่อนบ้านและอาเซียน ส่งเสริมการพัฒนาการค้าชายแดน และความสัมพันธ์ระหว่างประเทศ และการยกระดับการพัฒนาโครงสร้างพื้นฐานด้านการค้า การลงทุน และการบริการ โดยมีโครงการที่สำคัญ ได้แก่ โครงการส่งเสริมและพัฒนาศักยภาพการค้า การลงทุน การบริการ และเชื่อมโยงเศรษฐกิจชายแดน กิจกรรมก่อสร้างถนน/ซ่อมสร้างผิวทางลาดยางแอสฟัลติกคอนกรีต จำนวน 5 สายทาง และการส่งเสริมการค้าการลงทุนเชื่อมโยงกับประเทศเพื่อนบ้าน ซึ่งหากจังหวัดสุรินทร์ได้รับการสนับสนุนงบประมาณเพื่อดำเนินโครงการดังกล่าว จะทำให้มูลค่าการค้าชายแดน และอัตราการขยายตัวของ GPP ภาคนอกเกษตรเพิ่มขึ้น

3. โครงการพัฒนาด้านการท่องเที่ยวและบริการ มีเป้าประสงค์เพื่อพัฒนาและยกระดับการท่องเที่ยว สร้างรายได้ให้กับประชาชนในพื้นที่เพิ่มขึ้น แนวทางการดำเนินโครงการดังกล่าว คือ การพัฒนาและยกระดับการท่องเที่ยว โดยปรับปรุงและพัฒนาแหล่งท่องเที่ยวเดิมและเพิ่มแหล่งท่องเที่ยวใหม่ การส่งเสริมความร่วมมือและเชื่อมโยงโครงการขายการท่องเที่ยว การพัฒนาการประชาสัมพันธ์การตลาดการท่องเที่ยว ทั้งภายในและต่างประเทศ การยกระดับผลิตภัณฑ์และกิจกรรมการท่องเที่ยวสู่ระดับสากล และการพัฒนาบุคลากรและส่งเสริมความร่วมมือภาครัฐและภาคเอกชน โดยมีโครงการที่สำคัญ ได้แก่ โครงการพัฒนาและส่งเสริมการท่องเที่ยววิถีสุรินทร์ กิจกรรมมหกรรมแห่เทียนและตักบาตรบนหลังช้างจังหวัดสุรินทร์ ประจำปี 2567 และการยกระดับการจัดการมัสการงานช้างสุรินทร์สู่ระดับโลก หากจังหวัดสุรินทร์ได้รับการสนับสนุนงบประมาณเพื่อดำเนินโครงการดังกล่าว จะทำให้รายได้จากการท่องเที่ยวเพิ่มขึ้น ร้อยละ 3 และจำนวนนักท่องเที่ยวเพิ่มขึ้นร้อยละ 3

4. โครงการบริหารจัดการด้านทรัพยากรธรรมชาติและสิ่งแวดล้อม มีเป้าประสงค์เพื่อเพิ่มพื้นที่ป่าไม้ พื้นที่สีเขียวและส่งเสริมการมีส่วนร่วมของภาครัฐ ภาคประชาชน และเครือข่ายในการรักษาทรัพยากรธรรมชาติและสิ่งแวดล้อม รวมทั้ง การส่งเสริมการบริหารจัดการขยะ โดยมีโครงการที่สำคัญ ได้แก่ โครงการบริหารจัดการทรัพยากรธรรมชาติและสิ่งแวดล้อม อย่างยั่งยืน หากจังหวัดสุรินทร์ได้รับการสนับสนุนงบประมาณเพื่อดำเนินโครงการดังกล่าว จะทำให้ป่าไม้และพื้นที่สีเขียวเพิ่มขึ้น ขยะมูลฝอยที่ได้รับการจัดการอย่างถูกต้อง
5. โครงการพัฒนาด้านสังคม มีเป้าประสงค์เพื่อให้ประชาชนมีสุขภาพที่ดี มีความสุข และสังคมร่มเย็น และสร้างความสัมพันธ์อันดีกับประเทศเพื่อนบ้าน แนวทางการดำเนินโครงการดังกล่าว คือการเสริมสร้างสุขภาวะชุมชน การส่งเสริมและพัฒนาศักยภาพคน องค์กร เครือข่าย หมู่บ้าน/ชุมชน การส่งเสริมเศรษฐกิจพอเพียงและพัฒนาทักษะอาชีพ ประชาชน จัดการสวัสดิการสังคมแบบมีส่วนร่วมในทุกช่วงวัย ยกระดับคุณภาพชีวิตของครัวเรือนยากจนตามเกณฑ์ขั้นพื้นฐาน การรักษาความสงบเรียบร้อยและความปลอดภัยในชีวิตและทรัพย์สินของประชาชน และการเสริมสร้างความสัมพันธ์อันดีกับประเทศเพื่อนบ้าน โดยมีโครงการที่สำคัญ ได้แก่ โครงการยกระดับคุณภาพชีวิตของประชาชนและความมั่นคงปลอดภัย กิจกรรมการพัฒนาศักยภาพคน องค์กร หมู่บ้าน ชุมชน “ปฏิบัติการแก้จนลดความเหลื่อมล้ำ” หากจังหวัดสุรินทร์ได้รับการสนับสนุนงบประมาณเพื่อดำเนินโครงการดังกล่าว จะทำให้ครัวเรือนยากจนเป้าหมายได้รับการยกระดับคุณภาพชีวิตตามเกณฑ์ขั้นพื้นฐาน และการสร้างความสัมพันธ์อันดีกับประเทศเพื่อนบ้านดียิ่งขึ้น
6. โครงการรักษาความมั่นคงและความสงบ มีเป้าประสงค์เพื่อสร้างกระแสค่านิยมและเสริมสร้างภูมิคุ้มกันทางจิตใจในกลุ่มเยาวชนไม่ให้ยุ่งเกี่ยวกับยาเสพติด และพัฒนาศักยภาพและคุณภาพเยาวชนให้เป็นคนรุ่นใหม่ที่เชื่อมั่นและภาคภูมิใจในตนเอง และสร้างความเข้าใจและยอมรับผู้มีปัญหา ยาเสพติด โดยให้โอกาสกลับมาเป็นคนดีของสังคม โดยมีโครงการที่สำคัญ ได้แก่ โครงการขับเคลื่อนการดำเนินงานรณรงค์ป้องกันและแก้ไขปัญหายาเสพติด TO BE NUMBER ONE จังหวัดสุรินทร์ ปีงบประมาณ 2567 หากจังหวัดสุรินทร์ได้รับการสนับสนุนงบประมาณเพื่อดำเนินโครงการดังกล่าว จะทำให้เด็กและเยาวชนที่เข้ารับการอบรมมีความรู้ความเข้าใจเกี่ยวกับโทษพิษภัย ผลกระทบของยาเสพติด ร้อยละ 80 อันจะทำให้มีร่างกาย แข็งแรง มีสุขภาพจิตดี และไม่ไปเกี่ยวข้องกับสิ่งเสพติด

6. สรุปงบประมาณรายจ่ายประจำปีงบประมาณ พ.ศ. 2567 ของจังหวัดสุรินทร์

กระทรวง : จังหวัดและกลุ่มจังหวัด

หน่วยรับงบประมาณ : จังหวัดสุรินทร์

งบประมาณ ปี 2567 (ภาพรวมหน่วยงานตามร่าง พรบ.) 249.9974 ล้านบาท

แผนงาน - แผนงานยุทธศาสตร์ส่งเสริมการพัฒนาจังหวัด

และกลุ่มจังหวัดแบบบูรณาการ

งบดำเนินงาน 43.1174 ล้านบาท

งบลงทุน 196.8800 ล้านบาท

งบเงินอุดหนุน - ล้านบาท

งบรายจ่ายอื่น 10.0000 ล้านบาท

รวมทั้งสิ้น 249.9974 ล้านบาท

สรุปภาพรวมหน่วยงาน

รายการ	งปม. ปี 2566	งปม. ปี 2567	รวมทั้งสิ้น	(เพิ่ม/ลด) จาก 66	ร้อยละ
	(ชั้น พรบ.)	แผนงานยุทธศาสตร์			
รวมทั้งสิ้น	244.9974	249.9974	249.9974	5.0000	2.04
รายจ่ายประจำ	44.9974	53.1174	53.1174	8.1200	18.05
1. ค่าใช้จ่ายในการฝึกอบรม สัมมนา	18.0596	26.2690	26.2690	8.2094	45.46
2. ค่าใช้จ่ายในการโฆษณาเผยแพร่และประชาสัมพันธ์	-	-	-	-	-
3. ค่าใช้จ่ายในการจ้างที่ปรึกษา	-	-	-	-	-
4. ค่าจ่ายในการเดินทางไปราชการต่างประเทศ	-	-	-	-	-
5. ค่าจ้างเหมาบริการ	16.9378	16.8484	16.8484	-0.0894	-0.53
6. ค่าเช่า	-	-	-	-	-
7. ค่าสาธารณูปโภค	-	-	-	-	-
8. งบรายจ่ายอื่น	10.0000	10.0000	10.0000	-	-
รายจ่ายลงทุน (งบลงทุน/ที่เบิกจ่ายลักษณะงบลงทุน (งบอุดหนุน งบรายจ่ายอื่น))	200.0000	196.8800	196.8800	-3.1200	-1.56
1. ครุภัณฑ์	-	-	-	-	-
2. ที่ดิน	-	-	-	-	-
3. สิ่งก่อสร้าง	200.0000	196.8800	196.8800	-3.1200	-1.56
4. ค่าใช้จ่ายเพื่อให้ได้มาซึ่งทรัพย์สินประเภททุนอื่น ๆ	-	-	-	-	-

7. สรุปผลสัมฤทธิ์ของการดำเนินงานที่สำคัญในปีงบประมาณ พ.ศ. 2565 – 2566 พร้อมปัญหา อุปสรรค ในการดำเนินงาน และแนวทางการแก้ไข

7.1 ผลการดำเนินงานที่สำคัญในปีงบประมาณ พ.ศ. 2565

จังหวัดสุรินทร์ได้รับอนุมัติให้ดำเนินโครงการตามงบประมาณจังหวัดภายใต้พระราชบัญญัติงบประมาณรายจ่าย ประจำปีงบประมาณ พ.ศ. 2565 จำนวน 280,988,100 บาท แบ่งเป็นงบพัฒนาจังหวัด จำนวน 270,988,100 บาท และค่าใช้จ่ายในการบริหารงานจังหวัดแบบบูรณาการ จำนวน 10,000,000 บาท มีผลการดำเนินงาน แยกตามผลผลิตโครงการ ดังนี้

7.1.1 ผลผลิต : โครงการพัฒนาด้านเกษตร งบประมาณ 121,588,000 บาท จำนวน 3 โครงการ ได้แก่

(1) โครงการพัฒนาแหล่งน้ำและระบบกระจายน้ำเพื่อการเกษตร งบประมาณ 110,000,000 บาท

ผลการดำเนินงาน

โครงการพัฒนาแหล่งน้ำและระบบกระจายน้ำเพื่อการเกษตร จำนวน 4 แห่ง ทำให้จังหวัดสุรินทร์ มีพื้นที่กักเก็บน้ำสำหรับทำการเกษตร และการอุปโภค บริโภค ไม่น้อยกว่า 1,250,000 ลูกบาศก์เมตร มีสถานีสูบน้ำ ด้วยไฟฟ้าพร้อมระบบส่งน้ำ จำนวน 1 แห่ง และอาคารบังคับน้ำ จำนวน 1 แห่ง ที่สามารถช่วยเหลือพื้นที่การเกษตรได้ 3,910 ไร่ ประชาชนได้ประโยชน์ 970 ครัวเรือน

(2) โครงการพัฒนาและส่งเสริมเกษตรกรอินทรีย์ครบวงจรจังหวัดสุรินทร์ งบประมาณ 11,588,000 บาท

ผลการดำเนินงาน

ดำเนินการ 6 กิจกรรมย่อย ประกอบด้วย

(1) กิจกรรมย่อย : พัฒนางานในพื้นที่ "โครงการเกษตรอทิตยาทร" จังหวัดสุรินทร์ เป็นการส่งเสริมการผลิต สารชีวภัณฑ์และสารสกัดสมุนไพรเพื่อป้องกันและควบคุมศัตรูพืช ผลสัมฤทธิ์ของโครงการ เกษตรกร กลุ่มเกษตรกร วิชาสาหกิจชุมชน เกษตรกรรุ่นใหม่ จำนวน 330 คน ได้รับความรู้ "หลักสูตรการผลิตสารชีวภัณฑ์และสารสกัดสมุนไพร เพื่อป้องกันและควบคุมศัตรูพืช และสามารถผลิตชีวภัณฑ์เพื่อบริการเกษตรกร และเครือข่ายเกษตรกร "โครงการ เกษตรอทิตยาทร" จังหวัดสุรินทร์ และ สารสกัดสมุนไพรใช้เพื่อป้องกันและควบคุมศัตรูพืช

(2) กิจกรรมย่อย : ส่งเสริมการเพิ่มพื้นที่เกษตรอินทรีย์จังหวัดสุรินทร์ เป็นการส่งเสริมการผลิตและ แปรรูปวัตถุดิบสมุนไพร เกษตรกร กลุ่มเกษตรกร วิชาสาหกิจชุมชน เกษตรกรรุ่นใหม่ จำนวน 100 คน

(3) กิจกรรมย่อย : ส่งเสริมและพัฒนาประสิทธิภาพการผลิตสินค้าเกษตรอินทรีย์ครบวงจร ส่งเสริมความรู้และสนับสนุนเกษตรกร กลุ่มเกษตรกร วิชาสาหกิจชุมชน เกษตรกรรุ่นใหม่ จำนวน 350 คน สามารถ ตรวจสอบสารตกค้างในผลิตผลทางการเกษตรระดับห้องปฏิบัติการและสามารถทดสอบเบื้องต้นด้วยตนเองได้

(4) กิจกรรมย่อย : พัฒนาเกษตรอินทรีย์สู่การรับรองมาตรฐาน เป็นการส่งเสริมระบบการรับรอง มาตรฐานเกษตรอินทรีย์สุรินทร์แบบมีส่วนร่วม (PGS) และการขอใช้ตราสัญลักษณ์สิ่งบ่งชี้ทางภูมิศาสตร์ (GI) ข้าวหอมมะลิ สุรินทร์" เป็นการอบรมระบบมาตรฐานเกษตรอินทรีย์สุรินทร์แบบมีส่วนร่วม (PGS) และการขอใช้ตราสัญลักษณ์สิ่งบ่งชี้ทาง ภูมิศาสตร์ (GI) ข้าวหอมมะลิอินทรีย์สุรินทร์ อบรมเชิงปฏิบัติการยกระดับมาตรฐานเกษตรอินทรีย์แบบมีส่วนร่วม (PGS) สู่มาตรฐานสากล อบรมเชิงปฏิบัติการกระบวนการขอใช้ตราสัญลักษณ์สิ่งบ่งชี้ทางภูมิศาสตร์ (GI) ข้าวหอมมะลิสุรินทร์ และ ฝึกอบรมเชิงปฏิบัติการสร้างผู้ตรวจแปลงระบบมาตรฐานเกษตรอินทรีย์สุรินทร์แบบมีส่วนร่วม (PGS) และผู้ตรวจ รับรองระบบการขอใช้ตราสัญลักษณ์สิ่งบ่งชี้ทางภูมิศาสตร์ (GI) ข้าวหอมมะลิสุรินทร์ ผลสัมฤทธิ์ของโครงการ ทำให้ พื้นที่เกษตรอินทรีย์ของจังหวัดสุรินทร์เพิ่มขึ้น จำนวน 30,000 ไร่ เกษตรกรจำนวน 2,000 คน มีความรู้ ความเข้าใจต่อ ระบบมาตรฐานเกษตรอินทรีย์สุรินทร์แบบมีส่วนร่วม (PGS) และสินค้าสิ่งบ่งชี้ทางภูมิศาสตร์ (Geographical Indications: GI) และมีผู้ตรวจแปลงเกษตรอินทรีย์ในระบบมาตรฐานเกษตรอินทรีย์สุรินทร์แบบมีส่วนร่วม (PGS) และ ผู้ตรวจสอบตรวจรับรองการขอใช้ตราสัญลักษณ์สิ่งบ่งชี้ทางภูมิศาสตร์(GI) ข้าวหอมมะลิสุรินทร์

(5) กิจกรรมย่อย : ส่งเสริมและพัฒนาสมุนไพรอินทรีย์แบบครบวงจร ผลการดำเนินการ กลุ่มเกษตรกรผู้ผลิตพืชสมุนไพรอินทรีย์ในอำเภอเมืองสุรินทร์ อำเภอเขวาสินรินทร์ อำเภอปราสาท อำเภอกาบเชิง อำเภอนายนารายณ์ และอำเภอจอมพระ จำนวน 200 คน มีความรู้ ความเข้าใจต่อระบบมาตรฐานเกษตรอินทรีย์ การแปรรูปที่ได้มาตรฐาน และสามารถผลิตผลิตภัณฑ์จากพืชสมุนไพรอินทรีย์ได้ จำนวน 10 ผลิตภัณฑ์

(6) กิจกรรมย่อย : ส่งเสริมเทคโนโลยีและพัฒนาตลาดสินค้าเกษตร ได้จัดกิจกรรมการจัดงานแสดงและจำหน่ายสินค้าเกษตรอินทรีย์และอาหารปลอดภัย จำนวน 200 คูหา โดยมีประชาชน กลุ่มเกษตรกร วิสาหกิจชุมชน เกษตรรุ่นใหม่ ยุวเกษตรกร ผลิตสินค้าอินทรีย์ กลุ่มผู้ผลิต/กลุ่มวิสาหกิจชุมชน/SME/ผู้ประกอบการ ผลิตภัณฑ์สมุนไพร เกษตรกรผู้ปลูกสมุนไพร ผู้บริโภคสมุนไพร นำสินค้าเกษตรอินทรีย์ เกษตร GI มาจัดจำหน่าย ทำให้มูลค่าการจำหน่ายและแสดงสินค้า ไม่น้อยกว่า 5 ล้านบาท

ปัญหา/อุปสรรค/แนวทางแก้ไข/ข้อเสนอแนะ

การแพร่ระบาดของโรคติดเชื้อไวรัสโคโรนา 2019 (COVID-19) จึงทำให้หน่วยดำเนินการไม่สามารถดำเนินงานโครงการกิจกรรมที่มีลักษณะฝึกอบรม ประชุมสัมมนา และกิจกรรมส่งเสริมการท่องเที่ยวได้ ส่งผลให้ไม่สามารถดำเนินการเบิกจ่ายเงินงบประมาณให้เป็นไปตามเป้าหมายที่กำหนด

7.1.2 ผลผลิต : โครงการพัฒนาด้านอุตสาหกรรม การค้าและการลงทุน งบประมาณ 125,639,000 บาท จำนวน 1 โครงการ ได้แก่ โครงการการพัฒนาโครงสร้างพื้นฐาน ด้านการค้า การลงทุน และการบริการ งบประมาณ 125,639,000 บาท จำนวน 1 กิจกรรม ประกอบด้วย ก่อสร้างถนนลาดยางแอสฟัลติกคอนกรีต จำนวน 6 สายทาง สามารถพัฒนาสายทางในพื้นที่จังหวัดสุรินทร์ ให้ได้มาตรฐานตามมาตรฐานกรมทางหลวงชนบท และทำให้การเดินทางสัญจรไปมา การขนส่งสินค้าสะดวกรวดเร็วปลอดภัย และลดค่าใช้จ่าย ตลอดจนสามารถส่งเสริมการท่องเที่ยวของจังหวัดได้อีกด้วย

ปัญหา/อุปสรรค/แนวทางแก้ไข/ข้อเสนอแนะ

ผู้รับจ้างมีการขอย้ายสัญญาก่อสร้างในช่วงเทศกาลสงกรานต์ เพื่อให้แรงงานหยุดทำงานและเป็นการอำนวยความสะดวกให้แก่ประชาชนที่เดินทางสัญจรไป-กลับภูมิลำเนาในช่วงเทศกาลวันหยุด

7.1.3 ผลผลิต : โครงการพัฒนาด้านการท่องเที่ยวและบริการ งบประมาณ 11,530,500 บาท จำนวน 1 โครงการ

(1) โครงการการพัฒนาและส่งเสริมการท่องเที่ยววิถีชุมชน 2 กิจกรรม ได้แก่ กิจกรรมการจัดงานมหกรรมแห่เทียนพรรษาและตักบาตรบนหลังช้าง และกิจกรรมมหัศจรรย์งานช้างสุรินทร์

ผลการดำเนินงาน

เป็นการส่งเสริมการท่องเที่ยวอารยธรรม วิถีไทย วิถีสุรินทร์ ซึ่งการจัดกิจกรรมดังกล่าว มีนักท่องเที่ยวทั้งชาวไทยและต่างประเทศมาท่องเที่ยวในจังหวัดสุรินทร์ สามารถสร้างรายได้ให้กับผู้ประกอบการธุรกิจ โรงแรม ร้านอาหาร และผู้จำหน่ายผลิตภัณฑ์ชุมชนของจังหวัดสุรินทร์

ปัญหา/อุปสรรค/แนวทางแก้ไข/ข้อเสนอแนะ

เนื่องจากได้รับผลกระทบจากการแพร่ระบาดของโรคติดเชื้อไวรัสโคโรนา 2019 (COVID-19) ทำให้หน่วยงานมีมาตรการและแนวทางปฏิบัติเพื่อป้องกันการแพร่ระบาดของโรคติดเชื้อไวรัสโคโรนา 2019 (COVID-19) อย่างเข้มงวด ส่งผลให้กลุ่มนักท่องเที่ยว รวมทั้งนักแสดงไม่ได้รับความสะดวกสบายเท่าที่ควร

7.1.4 ผลผลิต : โครงการบริหารจัดการด้านทรัพยากรธรรมชาติและสิ่งแวดล้อม งบประมาณ 584,000 บาท จำนวน 1 กิจกรรม

(1) โครงการการบริหารจัดการทรัพยากรธรรมชาติและสิ่งแวดล้อมอย่างยั่งยืน งบประมาณ 584,000 บาท

ผลการดำเนินงาน

จังหวัดสุรินทร์ได้จัดกิจกรรม ส่งเสริมและให้ความรู้ด้านการอนุรักษ์ทรัพยากรธรรมชาติและสิ่งแวดล้อม (ครูป่าไม้) โดยเยาวชนที่เข้าร่วมกิจกรรมมีความรู้แนวทางการอนุรักษ์ป่าไม้และเกิดความรู้สึกรัก ห่วงแหน และเห็นคุณค่าความสำคัญของทรัพยากรธรรมชาติและสิ่งแวดล้อม และได้ขยายผลการดำเนินงานของหน่วยงาน ไปยังโรงเรียนในเขตพื้นที่จังหวัดสุรินทร์ และนำกิจกรรมการเรียนรู้ไปสู่การปฏิบัติได้อย่างมีประสิทธิภาพ

ปัญหา/อุปสรรค/แนวทางแก้ไข/ข้อเสนอแนะ

ได้รับผลกระทบจากสถานการณ์การแพร่ระบาดของโรคติดเชื้อไวรัสโคโรนา 2019 (COVID-19)

7.1.5 ผลผลิต : โครงการพัฒนาด้านสังคม งบประมาณ 19,196,600 บาท จำนวน 2 กิจกรรม ได้แก่

(1) โครงการส่งเสริมให้ประชาชนและองค์กรภาคประชาชนมีความเข้มแข็งและพึ่งพาตนเองได้อย่างยั่งยืน งบประมาณ 9,196,600 บาท

ผลการดำเนินงาน

กิจกรรมดังกล่าว ได้ดำเนินการโดยทีมปฏิบัติการจัดความยากจนและพัฒนาคนทุกช่วยวัยอย่างยั่งยืนตามหลักปรัชญาของเศรษฐกิจพอเพียงระดับพื้นที่ที่มีการประชุมเชิงปฏิบัติการทั้งในระดับ คจพ.จ. และ คจพ.อ. เพื่อนำเสนอวิเคราะห์ปัญหาและวางแผนพัฒนาครัวเรือนยากจนเป้าหมายเพื่อบูรณาการความช่วยเหลือต่อคณะกรรมการบริหารศูนย์ คจพ.อ. จัดทำแผนพัฒนาคุณภาพชีวิตครัวเรือนยากจนเป้าหมาย ทางเลือก ทางรอด Model แก่जनคนสุรินทร์ จากนั้นได้จัดงานมหกรรมแก่जनคนสุรินทร์ โดยทางเลือก ทางรอด Model อาชีพแก่जनคนสุรินทร์ ส่งเสริมสนับสนุนการเรียนรู้การประกอบอาชีพครัวเรือนยากจนเป้าหมาย (เมนูอาชีพตามความต้องการของครัวเรือนยากจนเป้าหมาย) จำนวน 790 คน ผลสัมฤทธิ์ของโครงการ ครัวเรือนเป้าหมายทุกครัวเรือนได้รับการพัฒนาและส่งเสริมอาชีพและได้รับการยกระดับคุณภาพชีวิตที่ดีขึ้น มีอาชีพและรายได้เพิ่มขึ้น

ปัญหา/อุปสรรค/แนวทางแก้ไข/ข้อเสนอแนะ

ได้รับผลกระทบจากสถานการณ์การแพร่ระบาดของโรคติดเชื้อไวรัสโคโรนา 2019 (COVID-19)

(2) โครงการค่าใช้จ่ายในการบริหารงานจังหวัดแบบบูรณาการ งบประมาณ 10,000,000 บาท

ผลการดำเนินงาน

สามารถดำเนินการบริหารงานการขับเคลื่อนยุทธศาสตร์การพัฒนาจังหวัดสุรินทร์ได้อย่างมีประสิทธิภาพ

ปัญหา/อุปสรรค/แนวทางแก้ไข/ข้อเสนอแนะ

เพื่อเป็นการเพิ่มประสิทธิภาพการขับเคลื่อนการพัฒนาจังหวัด ควรให้อำนาจในการบริหารจัดการให้กับผู้ว่าราชการจังหวัดมากยิ่งขึ้น

7.1.6 ผลผลิต : โครงการรักษาความมั่นคงและความสงบ งบประมาณ 2,450,000 บาท จำนวน 2 กิจกรรม

(1) กิจกรรมพัฒนาศักยภาพ คน องค์กร หมู่บ้าน/ชุมชน งบประมาณ 1,070,000 บาท

ผลการดำเนินงาน

จังหวัดสุรินทร์ได้จัดกิจกรรม รมรณรงค์ป้องกันและแก้ไขปัญหายาเสพติด TO BE NUMBER ONE โดยเยาวชนที่เข้าร่วมกิจกรรมมีความตระหนักรู้ถึงโทษและผลกระทบที่เกิดจากยาเสพติด

ปัญหา/อุปสรรค/แนวทางแก้ไข/ข้อเสนอแนะ

ควรมีการรณรงค์อย่างจริงจังในกลุ่มเป้าหมายให้ครอบคลุมมากยิ่งขึ้น

(2) กิจกรรมป้องกันและรักษาความสงบเรียบร้อยเพื่อความมั่นคงปลอดภัยในชีวิตและทรัพย์สิน
งบประมาณ 1,380,000 บาท

ผลการดำเนินงาน

ได้จัดกิจกรรมตั้งจุดสกัดร่วมและลาดตระเวนเพื่อสกัดกั้นการกระทำผิดกฎหมาย เพื่อให้ประชาชนจังหวัดสุรินทร์ เกิดความมั่นคงและปลอดภัยจากการที่เจ้าหน้าที่ตั้งจุดตรวจร่วมสกัดกั้นการนำสิ่งของผิดกฎหมาย เช่น ยาเสพติด สินค้าหนีภาษี แรงงานต่างด้าวหลบหนีเข้าเมืองโดยผิดกฎหมาย และสินค้าผิดกฎหมายอื่นๆ เข้าไปในพื้นที่ตอนใน สามารถป้องกันการกระทำผิดกฎหมายตามแนวชายแดน โดยเฉพาะการลักลอบตัดไม้ ทำลายป่าตามแนวชายแดน การโจรกรรมรถยนต์และรถจักรยานยนต์ การลักลอบนำเข้ายาเสพติด การลักลอบหลบหนีเข้าเมืองโดยผิดกฎหมาย และการกระทำผิดกฎหมายอื่นๆ ตามแนวชายแดน ผลสัมฤทธิ์ของโครงการ สามารถ จับกุมผู้กระทำผิดกฎหมายพร้อมของกลางตามแนวชายแดนและป้องกันการรุกรานอิทธิพลและป้องกันปราบปรามการกระทำผิดเงื่อนไขได้อย่างมีประสิทธิภาพมากยิ่งขึ้น

ปัญหา/อุปสรรค/แนวทางแก้ไข/ข้อเสนอแนะ

ควรมีการส่งเสริมให้ดำเนินกิจกรรมดังกล่าวอย่างต่อเนื่อง

7.2 ผลการดำเนินงานที่สำคัญในปีงบประมาณ พ.ศ. 2566

จังหวัดสุรินทร์ได้รับอนุมัติให้ดำเนินโครงการตามงบประมาณจังหวัดภายใต้พระราชบัญญัติงบประมาณรายจ่าย ประจำปีงบประมาณ พ.ศ. 2566 จำนวน 244,997,400 บาท แบ่งเป็นงบพัฒนาจังหวัด จำนวน 234,997,400 บาท และค่าใช้จ่ายในการบริหารงานจังหวัดแบบบูรณาการ จำนวน 10,000,000 บาท มีผลการดำเนินงาน แยกตามผลผลิตโครงการ ดังนี้

7.2.1 ผลผลิต : โครงการพัฒนาด้านเกษตร งบประมาณ 115,633,800 บาท จำนวน 2 โครงการ ได้แก่

(1) โครงการพัฒนาแหล่งน้ำเพื่อการเกษตร งบประมาณ 101,000,000 บาท

ผลการดำเนินงาน

โครงการพัฒนาแหล่งน้ำเพื่อการเกษตร ทำให้จังหวัดสุรินทร์ มีพื้นที่กักเก็บน้ำสำหรับการเกษตร และการอุปโภค บริโภค เพิ่มขึ้นมากกว่า 560,000 ลูกบาศก์เมตร และมีสถานีสูบน้ำด้วยไฟฟ้าพร้อมระบบส่งน้ำ จำนวน 2 แห่ง ที่สามารถช่วยเหลือพื้นที่การเกษตรได้ 3,100 ไร่ ประชาชนได้ประโยชน์ 695 ครัวเรือน

ปัญหา/อุปสรรค/แนวทางแก้ไข/ข้อเสนอแนะ

แหล่งน้ำใต้ดินและบนดินในพื้นที่ทำการเกษตรขาดการบริหารจัดการอย่างมีประสิทธิภาพ แหล่งน้ำ และระบบชลประทานยังไม่ครอบคลุมพื้นที่ เกษตรกรส่วนใหญ่ต้องพึ่งพาน้ำฝน โดยลักษณะพื้นที่ของจังหวัด บางพื้นที่เป็นเขตเงาฝนปริมาณฝนตกน้อย บางพื้นที่มีลาดชันเมื่อฝนตกแหล่งน้ำไม่สามารถกักเก็บน้ำได้ และบางพื้นที่มีความแห้งแล้งไม่มีน้ำใช้เพื่อการเกษตรและขาดแคลนน้ำอุปโภค-บริโภค นอกจากนี้ ในฤดูน้ำหลากพื้นที่ลุ่มบริเวณแม่น้ำมูล ประสบปัญหาอุทกภัยจากมวลน้ำที่ไหลมาจากจังหวัดบุรีรัมย์และจังหวัดอื่นๆ ดังนั้น เพื่อเป็นการแก้ไขปัญหาดังกล่าว จังหวัดสุรินทร์จึงได้จัดทำโครงการพัฒนาแหล่งน้ำและระบบกระจายน้ำ โดยการขุดลอกคลอง ลำห้วย และแก้มลิงต่างๆ ตลอดจนการก่อสร้างสถานีสูบน้ำด้วยไฟฟ้าพร้อมระบบส่งน้ำ เพื่อให้สามารถบริหารจัดการน้ำสำหรับการเกษตรอย่างยั่งยืนต่อไป

(2) โครงการพัฒนาและส่งเสริมเกษตรกรอินทรีย์ครบวงจรจังหวัดสุรินทร์ งบประมาณ 14,633,800 บาท

ผลการดำเนินงาน

(1) กิจกรรมพัฒนางานในพื้นที่ "โครงการเกษตรอินทรีย์" จังหวัดสุรินทร์ งบประมาณ 2,634,900 บาท

(2) กิจกรรมสุรินทร์รุ่งเรือง สู่มืองเกษตรอินทรีย์ งบประมาณ 4,725,300 บาท

(3) กิจกรรมส่งเสริมและพัฒนาประสิทธิภาพการผลิตสินค้าเกษตรอินทรีย์ครบวงจร งบประมาณ 7,273,600 บาท

โดยทั้ง 3 กิจกรรมเป็นโครงการเกี่ยวกับการจัดทำแปลงต้นแบบ/ฐานเรียนรู้ต้นแบบในการทำการเกษตรอินทรีย์ที่ถูกต้องตามหลักวิชาการเกษตรเพื่อถ่ายทอดให้แก่เกษตรกรในพื้นที่จังหวัดสุรินทร์ ทำให้เกษตรกรที่เข้าร่วมโครงการได้รับการพัฒนาทักษะสำหรับการยกระดับสินค้าเกษตรอินทรีย์ให้ได้มาตรฐานและสร้างรายได้ให้แก่เกษตรกรที่ร่วมโครงการให้มีรายได้เพิ่มขึ้น

ปัญหา/อุปสรรค/แนวทางแก้ไข/ข้อเสนอแนะ

การรับรองมาตรฐานเกษตรอินทรีย์ต้องมีค่าใช้จ่ายจำนวนมาก ซึ่งเป็นต้นทุนสำคัญของเกษตรกร จังหวัดจึงได้ร่วมกันกับส่วนราชการที่เกี่ยวข้องจัดทำมาตรฐานเกษตรอินทรีย์แบบมีส่วนร่วมของจังหวัด (PGS : Participatory Guarantee System) เพื่อเป็นการรับรองมาตรฐานและลดต้นทุนการดำเนินงานให้แก่เกษตรกรให้เกิดความยั่งยืนต่อไป

7.2.2 ผลผลิต : โครงการพัฒนาด้านอุตสาหกรรม การค้าและการลงทุน งบประมาณ 102,980,300 บาท จำนวน 2 โครงการ ได้แก่

(1) โครงการส่งเสริมและพัฒนาศักยภาพการค้า การลงทุน การบริการ และเชื่อมโยงเศรษฐกิจชายแดน งบประมาณ 3,980,300 บาท

ผลการดำเนินงาน

จังหวัดสุรินทร์ได้จัดกิจกรรมพัฒนาศักยภาพการค้าเพื่อกระตุ้นเศรษฐกิจการค้าชายแดนไทย – กัมพูชา งบประมาณ 3,980,300 บาท ซึ่งเป็นกิจกรรมการจัดแสดงสินค้า ผู้ประกอบการ นักลงทุน ภาคเอกชนที่เข้าร่วมโครงการฯ สามารถใช้เวทีในงานแสดงสินค้าเป็นแหล่งเรียนรู้ ด้านการพัฒนาศักยภาพด้านการตลาด การผลิตและวัฒนธรรมของประเทศเพื่อนบ้านให้กับผู้ผลิต/ผู้ประกอบการ เพื่อสร้างความสัมพันธ์และพัฒนาความร่วมมือทางการค้า การลงทุนระหว่างผู้ประกอบการในระดับจังหวัด ซึ่งเป็นการเพิ่มช่องทางการจำหน่าย และเพิ่มรายได้ให้กับผู้ประกอบการ ตลอดจนเป็นแหล่งเรียนรู้เพื่อนำไปปรับใช้กับธุรกิจเพื่อเพิ่มยอดขายที่สูงขึ้น

ปัญหา/อุปสรรค/แนวทางแก้ไข/ข้อเสนอแนะ

การจัดกิจกรรมดังกล่าวเป็นการสร้างความต้องการและกระตุ้นการใช้จ่ายในภาพรวมของจังหวัดสุรินทร์ และเป็นการส่งเสริมความสัมพันธ์อันดีกับประเทศเพื่อนบ้านอีกด้วย

(2) โครงการการพัฒนาโครงสร้างพื้นฐาน ด้านการค้า การลงทุน และการบริการ งบประมาณ 99,000,000 บาท จำนวน 2 กิจกรรม ประกอบด้วย (1) กิจกรรมก่อสร้างถนนลาดยางแอสฟัลติกคอนกรีต จำนวน 1 สายทาง และ (2) กิจกรรมซ่อมสร้างผิวทางลาดยางแอสฟัลติกคอนกรีต จำนวน 4 สายทาง

ผลการดำเนินงาน

โครงสร้างพื้นฐาน ด้านการค้า การลงทุน และการบริการ สามารถพัฒนาสายทางในพื้นที่จังหวัดสุรินทร์ให้ได้มาตรฐานตามมาตรฐานกรมทางหลวงชนบท จำนวน 5 สายทาง และทำให้การเดินทางสัญจรไปมา การขนส่งสินค้าสะดวกรวดเร็วปลอดภัย และลดค่าใช้จ่าย ตลอดจนสามารถส่งเสริมการท่องเที่ยวของจังหวัดได้อีกด้วย

ปัญหา/อุปสรรค/แนวทางแก้ไข/ข้อเสนอแนะ

ปัญหาและอุปสรรคในเส้นทางการจราจรในเขตพื้นที่จังหวัดสุรินทร์ โดยเฉพาะถนนเส้นทางรอง ซึ่งเดิมเป็นถนนลาดยางเก่า ชำรุดเสื่อมสภาพตามอายุการใช้งาน ขาดการปรับปรุงรักษา ประกอบกับปัจจุบันมีปริมาณการจราจรเพิ่มสูงขึ้นและผิวจราจรแคบ ทำให้เป็นอันตรายต่อชีวิตและทรัพย์สินของประชาชน ดังนั้น เพื่อเป็นการแก้ไขปัญหาดังกล่าว จังหวัดสุรินทร์จึงได้จัดทำโครงการพัฒนาโครงสร้างพื้นฐานด้านการค้า การลงทุน และการบริการ เพื่อให้เส้นทางการจราจรมีสภาพที่ได้มาตรฐาน ผู้ใช้เส้นทางมีความปลอดภัยในชีวิตและทรัพย์สิน และสามารถขนส่งสินค้าทางการเกษตรได้สะดวกรวดเร็ว รวมทั้งรองรับการท่องเที่ยวในพื้นที่ของจังหวัดอีกด้วย

7.2.3 ผลผลิต : โครงการพัฒนาด้านการท่องเที่ยวและบริการ งบประมาณ 11,527,000 บาท จำนวน 1 กิจกรรม

(1) โครงการการพัฒนาและส่งเสริมการท่องเที่ยววิถีชุมชน งบประมาณ 11,527,000 บาท

ผลการดำเนินงาน

จังหวัดสุรินทร์ได้จัดกิจกรรม พัฒนาตลาดการท่องเที่ยวและบริการแนววิถีใหม่ (New Normal) และ กิจกรรมยกระดับการจัดการหัตถกรรมช่างสุรินทร์สู่ระดับโลก เป็นการส่งเสริมการท่องเที่ยวอารยธรรม วิถีไทย วิถีสุรินทร์ ซึ่งการจัดกิจกรรมดังกล่าว มีนักท่องเที่ยวทั้งชาวไทยและต่างประเทศมาท่องเที่ยวในจังหวัดสุรินทร์ จำนวนกว่า 193,000 คน สามารถสร้างรายได้ให้กับผู้ประกอบการธุรกิจโรงแรม ร้านอาหาร และผู้จำหน่ายผลิตภัณฑ์ชุมชนของจังหวัดสุรินทร์ จำนวน 253 ล้านบาท เฉลี่ยเพิ่มขึ้น 1.2 เท่า จากปี พ.ศ. 2565

ปัญหา/อุปสรรค/แนวทางแก้ไข/ข้อเสนอแนะ

เห็นควรส่งเสริมการท่องเที่ยวและกระตุ้นเศรษฐกิจภายในจังหวัด ควรต้องมีการประชาสัมพันธ์ให้กว้างขวางทั่วถึงทั้งภายในและภาพรวมของประเทศมากยิ่งขึ้น

7.2.4 ผลผลิต : โครงการบริหารจัดการด้านทรัพยากรธรรมชาติและสิ่งแวดล้อม งบประมาณ 402,100 บาท จำนวน 1 กิจกรรม

(1) โครงการการบริหารจัดการทรัพยากรธรรมชาติและสิ่งแวดล้อมอย่างยั่งยืน งบประมาณ 402,100 บาท

ผลการดำเนินงาน

จังหวัดสุรินทร์ได้จัดกิจกรรม ส่งเสริมและให้ความรู้ด้านการอนุรักษ์ทรัพยากรธรรมชาติและสิ่งแวดล้อม (ครูป่าไม้) โดยเยาวชนที่เข้าร่วมกิจกรรมมีความรู้แนวทางการอนุรักษ์ป่าไม้และเกิดความรู้สึก ห่วงแหน และเห็นคุณค่าความสำคัญของทรัพยากรธรรมชาติและสิ่งแวดล้อม

ปัญหา/อุปสรรค/แนวทางแก้ไข/ข้อเสนอแนะ

ควรมีการขยายผลให้มีการรับรู้ และสร้างจิตสำนึกในการหวงแหน อนุรักษ์ ทรัพยากรป่าไม้และสิ่งแวดล้อมในวงกว้างมากขึ้น

7.2.5 ผลผลิต : โครงการพัฒนาด้านสังคม งบประมาณ 13,324,100 บาท จำนวน 2 กิจกรรม ได้แก่

(1) โครงการยกระดับคุณภาพชีวิตของประชาชน งบประมาณ 3,324,100 บาท

ผลการดำเนินงาน

จังหวัดสุรินทร์ได้จัดกิจกรรม กิจกรรมสร้างสัมมาชีพผู้ได้รับผลกระทบจากสถานการณ์โรคอุบัติใหม่ และกิจกรรมปฏิบัติการแก้จนคนสุรินทร์ ประชาชนผู้เข้าร่วมสร้างสัมมาชีพผู้ได้รับผลกระทบจากสถานการณ์โรคอุบัติใหม่ และกิจกรรมปฏิบัติการแก้จนคนสุรินทร์ เป็นผู้ได้รับผลกระทบจากสถานการณ์โรคอุบัติใหม่ โดยหลังจากได้รับการอบรมและพัฒนาทักษะด้านอาชีพแล้ว สามารถนำความรู้ไปพัฒนาทักษะในการสร้างอาชีพและรายได้ให้กับครัวเรือน ซึ่งข้อมูลครัวเรือนยากจนจากฐานข้อมูลระบบ TP MAP ที่ได้รับการพัฒนาทักษะด้านอาชีพในการประกอบอาชีพ สามารถสร้างงานสร้างรายได้ จำนวน 1,745 ครัวเรือน

ปัญหา/อุปสรรค/แนวทางแก้ไข/ข้อเสนอแนะ

การฝึกอบรมอาชีพควรต้องมีการอบรมให้เกิดทักษะในการประกอบอาชีพได้อย่างมั่นคงยั่งยืนจนสามารถช่วยเหลือตนเอง ให้พ้นจากความยากจนให้ครอบคลุมกลุ่มเป้าหมายให้มากขึ้น

(2) โครงการค่าใช้จ่ายในการบริหารงานจังหวัดแบบบูรณาการ งบประมาณ 10,000,000 บาท

ผลการดำเนินงาน

สามารถดำเนินการบริหารงานการขับเคลื่อนยุทธศาสตร์การพัฒนาจังหวัดสุรินทร์ได้อย่างมีประสิทธิภาพ

ปัญหา/อุปสรรค/แนวทางแก้ไข/ข้อเสนอแนะ

เพื่อเป็นการเพิ่มประสิทธิภาพการขับเคลื่อนการพัฒนาจังหวัด ควรให้อำนาจในการบริหารจัดการให้กับผู้ว่าราชการจังหวัดมากยิ่งขึ้น

7.2.6 ผลผลิต : โครงการรักษาความมั่นคงและความสงบ งบประมาณ 1,130,100 บาท จำนวน 1 กิจกรรม

(1) โครงการเสริมสร้างความมั่นคงและความปลอดภัย งบประมาณ 1,130,100 บาท

ผลการดำเนินงาน

จังหวัดสุรินทร์ได้จัดกิจกรรม รณรงค์ป้องกันและแก้ไขปัญหายาเสพติด TO BE NUMBER ONE โดยเยาวชนที่เข้าร่วมกิจกรรมมีความตระหนักรู้ถึงโทษและผลกระทบที่เกิดจากยาเสพติด

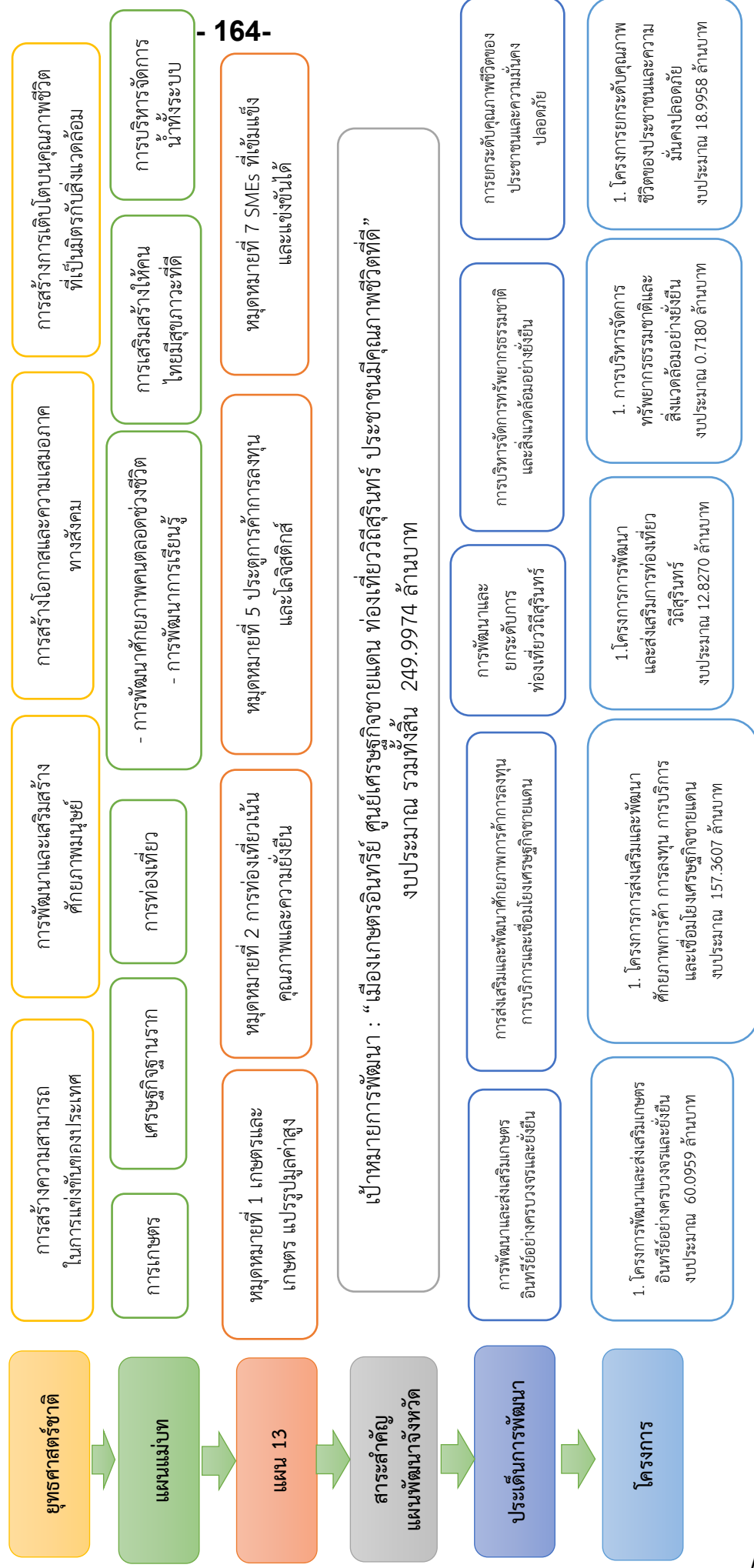
ปัญหา/อุปสรรค/แนวทางแก้ไข/ข้อเสนอแนะ

ควรมีการรณรงค์อย่างจริงจังในกลุ่มเป้าหมายให้ครอบคลุมมากยิ่งขึ้น

8. ระบุแผนงาน/โครงการในปีงบประมาณ พ.ศ. 2567 ที่ตอบสนองต่อ

- 1) ยุทธศาสตร์ชาติและแผนแม่บทภายใต้ยุทธศาสตร์ชาติ
- 2) แผนพัฒนาเศรษฐกิจและสังคมแห่งชาติ ฉบับที่ 13
- และ 3) นโยบายสำคัญของรัฐบาล พร้อมกับวงเงินงบประมาณ วงเงินนอกงบประมาณ

และผลลัพธ์ที่คาดว่าจะได้รับ



9. ระบุโครงการ/รายการที่มีการกันเงินไว้เบิกเหลือในปี ปังบประมาณ พ.ศ. 2566 สาเหตุที่
 ของกันเงินไว้เบิกเหลือในปี และแสดงแผนการเบิกจ่าย (ให้ระบุเป็นรายโครงการ/กรณีที่มี
 โครงการเป็นจำนวนมากให้ระบุเฉพาะโครงการที่มีเงินกันสูงสุด 10 ลำดับแรก)

หน่วย : ล้านบาท

9.1 โครงการที่มีการกันเงินไว้เบิกเหลือในปี ปังบประมาณ พ.ศ. 2566				สาเหตุที่ของกันเงินไว้เบิกเหลือในปี
ที่	กิจกรรม/โครงการ	หน่วย	จำนวนเงิน	
1	แผนงานยุทธศาสตร์ส่งเสริมการพัฒนาจังหวัด และกลุ่มจังหวัดแบบบูรณาการ"			
	โครงการการพัฒนาโครงสร้างพื้นฐาน ด้านการค้า การลงทุน และการบริการ			
	กิจกรรมหลัก : ซ่อมสร้างผิวทาง ลาดยางแอสฟัลติกคอนกรีต กิจกรรมย่อย : ซ่อมสร้างผิวทางลาด ยางแอสฟัลติกคอนกรีต สาย สร.4008 แยกทางหลวงหมายเลข 2371 ตำบลแจนแวน อำเภอศรีนคร จังหวัดสุรินทร์ ผิวจราจรกว้าง 6.00 เมตร ไหล่ทาง ข้างละ 1.00 เมตร หนา 0.05 เมตร ระยะทาง 2.600 กิโลเมตร	1 สายทาง	12.1000	สำนักงบประมาณได้อนุมัติให้จังหวัดสุรินทร์ เปลี่ยนแปลงรายการเงินจัดสรรงบประมาณ รายจ่ายประจำปีงบประมาณ พ.ศ. 2566 จากงบประมาณเหลือจ่ายจากการดำเนิน โครงการ จำนวน 12.1000 ล้านบาท ไป ดำเนินโครงการดังกล่าว เมื่อวันที่ 29 มิถุนายน 2566 ในวงเงินงบประมาณ 12.1000 ล้านบาท

9.2 แสดงแผนการเบิกจ่าย

- ข้อมูล ณ วันที่ 25 ธันวาคม 2566 จังหวัดสุรินทร์ได้ดำเนินโครงการและเบิกจ่ายงบประมาณรายการดังกล่าว
เรียบร้อยแล้ว