



นครราชสีมา



ชัยภูมิ



บุรีรัมย์



สุรินทร์

# กลุ่มจังหวัดภาคตะวันออกเฉียงเหนือตอนล่าง 1

(นครราชสีมา ชัยภูมิ บุรีรัมย์ สุรินทร์)

## เอกสารประกอบการชี้แจง

### เสนอ

ต่อคณะกรรมการวิสามัญพิจารณาศึกษา  
ร่างพระราชบัญญัติงบประมาณรายจ่ายประจำปี

งบประมาณ พ.ศ. 2566

วุฒิสภา

\*\*\*\*\*



เอกสารประกอบการชี้แจง

<b>สารบัญ</b>		
		หน้า
	<b>กลุ่มจังหวัดภาคตะวันออกเฉียงเหนือตอนล่าง 1</b>	
1.	รายนามผู้ชี้แจง	1
2.	สภาพทั่วไปของจังหวัด/กลุ่มจังหวัด/องค์การบริหารส่วนจังหวัด/เทศบาลเมือง/เทศบาลนคร (ข้อมูลพื้นฐาน)	2
3.	ยุทธศาสตร์ในการพัฒนาจังหวัด/กลุ่มจังหวัด/องค์การบริหารส่วนจังหวัด/เทศบาลเมือง/เทศบาลนคร : วิสัยทัศน์/เป้าประสงค์/ตัวชี้วัด/ประเด็นยุทธศาสตร์	12
4.	ผลการดำเนินการของหน่วยงานตามข้อสังเกตของคณะกรรมการวิสามัญพิจารณาศึกษา ร่างพระราชบัญญัติงบประมาณรายจ่ายประจำปีงบประมาณ พ.ศ. 2565 วุฒิสภา	13
5.	แผนการดำเนินงานในปีงบประมาณ พ.ศ. 2566 ที่สำคัญ และผลสัมฤทธิ์ที่คาดว่าจะได้รับ	15
6.	สรุปผลการดำเนินงานที่สำคัญในปีงบประมาณ พ.ศ. 2564 – 2565 พร้อมปัญหา อุปสรรค ในการดำเนินงาน และแนวทางการแก้ไข	16 - 28
7.	ระบุผลสัมฤทธิ์ที่ได้จากการใช้งบประมาณตามยุทธศาสตร์ชาติ (พ.ศ. 2563 – 2565) (แบบฟอร์มที่ 1)	29
8.	ระบุงบประมาณที่หน่วยงานได้รับจัดสรรในปีงบประมาณ พ.ศ. 2566 (เอกสารงบประมาณ ฉบับที่ 3 ขาวคาดแดง) ภายใต้เป้าหมายการให้บริการของหน่วยงานมีแผนงาน/โครงการ <b>ตรงกับ</b> แผนงาน/โครงการภายใต้แผนแม่บทภายใต้ยุทธศาสตร์ชาติประเด็นใด แผนแม่บทย่อยใด (ตามที่ปรากฏในเอกสารงบประมาณ ฉบับที่ 4 ขาวคาดเหลือง ที่ระบุวงเงินของ หน่วยรับงบประมาณในแต่ละแผนแม่บทย่อย) (แบบฟอร์มที่ 2)	31
9.	ระบุแผนงานที่อยู่ภายใต้การให้บริการของหน่วยงานที่ได้รับจัดสรรงบประมาณ <b>ตรงกับ</b> แผนการปฏิรูปประเทศ (ฉบับปรับปรุง) (แบบฟอร์มที่ 3)	34
10.	ระบุงบประมาณที่เป็นค่าใช้จ่ายประจำของหน่วยงานย้อนหลัง 3 ปี (พ.ศ. 2563 – 2565) ในแผนงานพื้นฐานหรือแผนงานอื่น ๆ (ถ้ามี) แยกเป็นประเภทงบรายจ่าย และระบุ ข้อเสนอแนะในการปรับลดงบประมาณในส่วนนี้ลงตามความจำเป็นในการปฏิบัติงาน	35
11.	แนวความคิดในการจัดทำงบประมาณให้มีการกระจายอำนาจเพื่อให้เกิดความสมดุลระหว่าง งบประมาณในเชิงพื้นที่ (ส่วนภูมิภาคและส่วนท้องถิ่น) กับงบประมาณของส่วนราชการ (ส่วนกลาง) <b>หมายเหตุ</b> : หน่วยงานที่ต้องระบุข้อ 11 ได้แก่ หน่วยงานในสังกัด กระทรวงมหาดไทย และส่วนราชการที่มีหน่วยงานประจำอยู่ในพื้นที่ของจังหวัด	36
12.	ระบุประเด็นที่สมาชิกสภาผู้แทนราษฎรอภิปรายเกี่ยวกับงบประมาณของหน่วยงาน ในการพิจารณาร่างพระราชบัญญัติงบประมาณรายจ่ายประจำปีงบประมาณ พ.ศ. 2566 ในวาระที่ 1 ขึ้นรับหลักการ พร้อมทั้งคำชี้แจงที่หน่วยงานมีต่อประเด็นดังกล่าว (โดยสรุป)	37

<b>สารบัญ</b>		
		หน้า
13.	โครงการ/รายการที่ได้รับอนุมัติให้ใช้จ่ายจากเงินกู้ ตามพระราชกำหนดให้อำนาจกระทรวงการคลังกู้เงินเพื่อแก้ไขปัญหา เยียวยา และฟื้นฟูเศรษฐกิจและสังคมที่ได้รับผลกระทบจากการระบาดของโรคติดเชื้อไวรัสโคโรนา 2019 พ.ศ. 2563 วงเงิน 1,000,000 ล้านบาท และเพิ่มเติม พ.ศ. 2564 วงเงิน 500,000 ล้านบาท พร้อมแสดงผลการเบิกจ่าย	38
14.	โครงการ/รายการที่ได้รับจัดสรรงบประมาณรายจ่ายประจำปีงบประมาณ พ.ศ. 2565 จากงบกลาง รายการเงินสำรองจ่ายเพื่อกรณีฉุกเฉินหรือจำเป็น และรายการค่าใช้จ่ายในการบรรเทา แก้ไขปัญหา และเยียวยาผู้ที่ได้รับผลกระทบจากการระบาดของโรคติดเชื้อไวรัสโคโรนา 2019 พร้อมแสดงผลเบิกจ่าย	39
15.	โครงการ/รายการที่มีการกันเงินไว้เบิกเหลือเมื่อปี ปังบประมาณ พ.ศ. 2564 พร้อมแสดงผลเบิกจ่าย	40
<b>จังหวัดนครราชสีมา</b>		<b>49</b>
1.	รายนามผู้ชี้แจง	50
2.	สภาพทั่วไปของจังหวัด/กลุ่มจังหวัด/องค์การบริหารส่วนจังหวัด/เทศบาลเมือง/เทศบาลนคร (ข้อมูลพื้นฐาน)	51
3.	ยุทธศาสตร์ในการพัฒนาจังหวัด/กลุ่มจังหวัด/องค์การบริหารส่วนจังหวัด/เทศบาลเมือง/เทศบาลนคร : วิสัยทัศน์/เป้าประสงค์/ตัวชี้วัด/ประเด็นยุทธศาสตร์	89
4.	ผลการดำเนินการของหน่วยงานตามข้อสั่งเกตของคณะกรรมการวิสามัญพิจารณาศึกษา ร่างพระราชบัญญัติงบประมาณรายจ่ายประจำปีงบประมาณ พ.ศ. 2565 วุฒิสภา	91
5.	แผนการดำเนินงานในปีงบประมาณ พ.ศ. 2566 ที่สำคัญ และผลสัมฤทธิ์ที่คาดว่าจะได้รับ	92
6.	สรุปผลการดำเนินงานที่สำคัญในปีงบประมาณ พ.ศ. 2564 – 2565 พร้อมปัญหา อุปสรรคในการดำเนินงาน และแนวทางการแก้ไข	93
7.	ระบุผลสัมฤทธิ์ที่ได้จากการใช้งบประมาณตามยุทธศาสตร์ชาติ (พ.ศ. 2563 – 2565) (แบบฟอร์มที่ 1)	97
8.	ระบุงบประมาณที่หน่วยงานได้รับจัดสรรในปีงบประมาณ พ.ศ. 2566 (เอกสารงบประมาณ ฉบับที่ 3 ขาวคาดแดง) ภายใต้เป้าหมายการให้บริการของหน่วยงานมีแผนงาน/โครงการ <b>ตรงกับ</b> แผนงาน/โครงการภายใต้แผนแม่บทภายใต้ยุทธศาสตร์ชาติประเด็นใด แผนแม่บทย่อยใด (ตามที่ปรากฏในเอกสารงบประมาณ ฉบับที่ 4 ขาวคาดเหลือง ที่ระบุวงเงินของหน่วยรับงบประมาณในแต่ละแผนแม่บทย่อย) (แบบฟอร์มที่ 2)	98
9.	ระบุแผนงานที่อยู่ภายใต้การให้บริการของหน่วยงานที่ได้รับจัดสรรงบประมาณ <b>ตรงกับ</b> แผนการปฏิรูปประเทศ (ฉบับปรับปรุง) (แบบฟอร์มที่ 3)	101

<b>สารบัญ</b>		
		หน้า
10.	ระบุงบประมาณที่เป็นค่าใช้จ่ายประจำของหน่วยงานย้อนหลัง 3 ปี (พ.ศ. 2563 – 2565) ในแผนงานพื้นฐานหรือแผนงานอื่น ๆ (ถ้ามี) แยกเป็นประเภทงบรายจ่าย และระบุข้อเสนอแนะในการปรับลดงบประมาณในส่วนนี้ลงตามความจำเป็นในการปฏิบัติงาน	102
11.	แนวความคิดในการจัดทำงบประมาณให้มีการกระจายอำนาจเพื่อให้เกิดความสมดุลระหว่างงบประมาณในเชิงพื้นที่ (ส่วนภูมิภาคและส่วนท้องถิ่น) กับงบประมาณของส่วนราชการ (ส่วนกลาง) <b>หมายเหตุ :</b> หน่วยงานที่ต้องระบุข้อ 11 ได้แก่ หน่วยงานในสังกัดกระทรวงมหาดไทย และส่วนราชการที่มีหน่วยงานประจำอยู่ในพื้นที่ของจังหวัด	103
12.	ระบุประเด็นที่สมาชิกสภาผู้แทนราษฎรอภิปรายเกี่ยวกับงบประมาณของหน่วยงานในการพิจารณาร่างพระราชบัญญัติงบประมาณรายจ่ายประจำปีงบประมาณ พ.ศ. 2566 ในวาระที่ 1 ชั้นรับหลักการ พร้อมทั้งคำชี้แจงที่หน่วยงานมีต่อประเด็นดังกล่าว (โดยสรุป)	104
13.	โครงการ/รายการที่ได้รับอนุมัติให้ใช้จ่ายจากเงินกู้ ตามพระราชกำหนดให้อำนาจกระทรวงการคลังกู้เงินเพื่อแก้ไขปัญหา เยียวยา และฟื้นฟูเศรษฐกิจและสังคมที่ได้รับผลกระทบจากการระบาดของโรคติดเชื้อไวรัสโคโรนา 2019 พ.ศ. 2563 วงเงิน 1,000,000 ล้านบาท และเพิ่มเติม พ.ศ. 2564 วงเงิน 500,000 ล้านบาท พร้อมแสดงผลการเบิกจ่าย	105
14.	โครงการ/รายการที่ได้รับจัดสรรงบประมาณรายจ่ายประจำปีงบประมาณ พ.ศ. 2565 จากงบกลาง รายการเงินสำรองจ่ายเพื่อกรณีฉุกเฉินหรือจำเป็น และรายการค่าใช้จ่ายในการบรรเทา แก้ไขปัญหา และเยียวยาผู้ที่ได้รับผลกระทบจากการระบาดของโรคติดเชื้อไวรัสโคโรนา 2019 พร้อมแสดงผลเบิกจ่าย	111
15.	โครงการ/รายการที่มีการกันเงินไว้เบิกเหลือในปี งบประมาณ พ.ศ. 2564 พร้อมแสดงผลเบิกจ่าย	113
<b>จังหวัดชัยภูมิ</b>		<b>114</b>
1.	รายนามผู้ชี้แจง	115
2.	สภาพทั่วไปของจังหวัด/กลุ่มจังหวัด/องค์การบริหารส่วนจังหวัด/เทศบาลเมือง/เทศบาลนคร (ข้อมูลพื้นฐาน)	116
3.	ยุทธศาสตร์ในการพัฒนาจังหวัด/กลุ่มจังหวัด/องค์การบริหารส่วนจังหวัด/เทศบาลเมือง/เทศบาลนคร : วิสัยทัศน์/เป้าประสงค์/ตัวชี้วัด/ประเด็นยุทธศาสตร์	125
4.	ผลการดำเนินการของหน่วยงานตามข้อสังเกตของคณะกรรมการวิสามัญพิจารณาศึกษา ร่างพระราชบัญญัติงบประมาณรายจ่ายประจำปีงบประมาณ พ.ศ. 2565 วุฒิสภา	129
5.	แผนการดำเนินงานในปีงบประมาณ พ.ศ. 2566 ที่สำคัญ และผลสัมฤทธิ์ที่คาดว่าจะได้รับ	130



	<b>สารบัญ</b>	
		<b>หน้า</b>
6.	สรุปผลการดำเนินงานที่สำคัญในปีงบประมาณ พ.ศ. 2564 – 2565 พร้อมปัญหา อุปสรรค ในการดำเนินงาน และแนวทางการแก้ไข	131
7.	ระบุผลสัมฤทธิ์ที่ได้จากการใช้งบประมาณตามยุทธศาสตร์ชาติ (พ.ศ. 2563 – 2565) <b>(แบบฟอร์มที่ 1)</b>	135
8.	ระบุงบประมาณที่หน่วยงานได้รับจัดสรรในปีงบประมาณ พ.ศ. 2566 (เอกสารงบประมาณ ฉบับที่ 3 ขาดคาดแดง) ภายใต้เป้าหมายการให้บริการของหน่วยงานมีแผนงาน/โครงการ <b>ตรงกับ</b> แผนงาน/โครงการภายใต้แผนแม่บทภายใต้ยุทธศาสตร์ชาติประเด็นใด แผนแม่บท ย่อยใด (ตามที่ปรากฏในเอกสารงบประมาณ ฉบับที่ 4 ขาดคาดเหลือง ที่ระบุวงเงินของ หน่วยรับงบประมาณในแต่ละแผนแม่บทย่อย) <b>(แบบฟอร์มที่ 2)</b>	136
9.	ระบุแผนงานที่อยู่ภายใต้การให้บริการของหน่วยงานที่ได้รับจัดสรรงบประมาณ <b>ตรงกับ</b> แผนการปฏิรูปประเทศ (ฉบับปรับปรุง) <b>(แบบฟอร์มที่ 3)</b>	139
10.	ระบุงบประมาณที่เป็นค่าใช้จ่ายประจำของหน่วยงานย้อนหลัง 3 ปี (พ.ศ. 2563 – 2565) ในแผนงานพื้นฐานหรือแผนงานอื่น ๆ (ถ้ามี) แยกเป็นประเภทงบรายจ่าย และระบุ ข้อเสนอแนะในการปรับลดงบประมาณในส่วนนี้ลงตามความจำเป็นในการปฏิบัติงาน	140
11.	แนวความคิดในการจัดทำงานงบประมาณให้มีการกระจายอำนาจเพื่อให้เกิดความสมดุลระหว่าง งบประมาณในเชิงพื้นที่ (ส่วนภูมิภาคและส่วนท้องถิ่น) กับงบประมาณของส่วนราชการ (ส่วนกลาง) <b>หมายเหตุ :</b> หน่วยงานที่ต้องระบุข้อ 11 ได้แก่ หน่วยงานในสังกัด กระทรวงมหาดไทย และส่วนราชการที่มีหน่วยงานประจำอยู่ในพื้นที่ของจังหวัด	141
12.	ระบุประเด็นที่สมาชิกสภาผู้แทนราษฎรอภิปรายเกี่ยวกับงบประมาณของหน่วยงาน ในการพิจารณาร่างพระราชบัญญัติงบประมาณรายจ่ายประจำปีงบประมาณ พ.ศ. 2566 ในวาระที่ 1 ชั้นรับหลักการ พร้อมทั้งคำชี้แจงที่หน่วยงานมีต่อประเด็นดังกล่าว (โดยสรุป)	142
13.	โครงการ/รายการที่ได้รับอนุมัติให้ใช้จ่ายจากเงินกู้ ตามพระราชกำหนดให้อำนาจ กระทรวงการคลังกู้เงินเพื่อแก้ไขปัญหา เยียวยา และฟื้นฟูเศรษฐกิจและสังคมที่ได้รับ ผลกระทบจากการระบาดของโรคติดเชื้อไวรัสโคโรนา 2019 พ.ศ. 2563 วงเงิน 1,000,000 ล้านบาท และเพิ่มเติม พ.ศ. 2564 วงเงิน 500,000 ล้านบาท พร้อมแสดงผลการเบิกจ่าย	143
14.	โครงการ/รายการที่ได้รับจัดสรรงบประมาณรายจ่ายประจำปีงบประมาณ พ.ศ. 2565 จากงบกลาง รายการเงินสำรองจ่ายเพื่อกรณีฉุกเฉินหรือจำเป็น และรายการค่าใช้จ่ายในการ บรรเทา แก้ไขปัญหา และเยียวยาผู้ที่ได้รับผลกระทบจากการระบาดของโรคติดเชื้อไวรัส โคโรนา 2019 พร้อมแสดงผลเบิกจ่าย	144

<b>สารบัญ</b>		
		หน้า
15.	โครงการ/รายการที่มีการกันเงินไว้เบิกเหลืออมปี ปังบประมาณ พ.ศ. 2564 พร้อมแสดงผลเบิกจ่าย	145
<b>จังหวัดบุรีรัมย์</b>		<b>152</b>
1.	รายนามผู้ชี้แจง	153
2.	สภาพทั่วไปของจังหวัด/กลุ่มจังหวัด/องค์การบริหารส่วนจังหวัด/เทศบาลเมือง/เทศบาลนคร (ข้อมูลพื้นฐาน)	154
3.	ยุทธศาสตร์ในการพัฒนาจังหวัด/กลุ่มจังหวัด/องค์การบริหารส่วนจังหวัด/เทศบาลเมือง/เทศบาลนคร : วิสัยทัศน์/เป้าประสงค์/ตัวชี้วัด/ประเด็นยุทธศาสตร์	157
4.	ผลการดำเนินการของหน่วยงานตามข้อสั่งเกิดของคณะกรรมการวิสามัญพิจารณาศึกษา ร่างพระราชบัญญัติงบประมาณรายจ่ายประจำปีงบประมาณ พ.ศ. 2565 วุฒิสภา	160
5.	แผนการดำเนินงานในปีงบประมาณ พ.ศ. 2566 ที่สำคัญ และผลสัมฤทธิ์ที่คาดว่าจะได้รับ	161
6.	สรุปผลการดำเนินงานที่สำคัญในปีงบประมาณ พ.ศ. 2564 – 2565 พร้อมปัญหา อุปสรรคในการดำเนินงาน และแนวทางการแก้ไข	162
7.	ระบุผลสัมฤทธิ์ที่ได้จากการใช้งบประมาณตามยุทธศาสตร์ชาติ (พ.ศ. 2563 – 2565) (แบบฟอร์มที่ 1)	168
8.	ระบุงบประมาณที่หน่วยงานได้รับจัดสรรในปีงบประมาณ พ.ศ. 2566 (เอกสารงบประมาณฉบับที่ 3 ขาวคาดแดง) ภายใต้เป้าหมายการให้บริการของหน่วยงานมีแผนงาน/โครงการ <b>ตรงกับ</b> แผนงาน/โครงการภายใต้แผนแม่บทภายใต้ยุทธศาสตร์ชาติประเด็นใด แผนแม่บทย่อยใด (ตามที่ปรากฏในเอกสารงบประมาณ ฉบับที่ 4 ขาวคาดเหลือง ที่ระบุวงเงินของหน่วยรับงบประมาณในแต่ละแผนแม่บทย่อย) (แบบฟอร์มที่ 2)	169
9.	ระบุแผนงานที่อยู่ภายใต้การให้บริการของหน่วยงานที่ได้รับจัดสรรงบประมาณ <b>ตรงกับ</b> แผนการปฏิรูปประเทศ (ฉบับปรับปรุง) (แบบฟอร์มที่ 3)	171
10.	ระบุงบประมาณที่เป็นค่าใช้จ่ายประจำของหน่วยงานย้อนหลัง 3 ปี (พ.ศ. 2563 – 2565) ในแผนงานพื้นฐานหรือแผนงานอื่น ๆ (ถ้ามี) แยกเป็นประเภทงบรายจ่าย และระบุข้อเสนอแนะในการปรับลดงบประมาณในส่วนนี้ลงตามความจำเป็นในการปฏิบัติงาน	172
11.	แนวความคิดในการจัดทำงบประมาณให้มีการกระจายอำนาจเพื่อให้เกิดความสมดุลระหว่างงบประมาณในเชิงพื้นที่ (ส่วนภูมิภาคและส่วนท้องถิ่น) กับงบประมาณของส่วนราชการ (ส่วนกลาง) <b>หมายเหตุ</b> : หน่วยงานที่ต้องระบุข้อ 11 ได้แก่ หน่วยงานในสังกัดกระทรวงมหาดไทย และส่วนราชการที่มีหน่วยงานประจำอยู่ในพื้นที่ของจังหวัด	173

<b>สารบัญ</b>		
		หน้า
12.	ระบุประเด็นที่สมาชิกสภาผู้แทนราษฎรอภิปรายเกี่ยวกับงบประมาณของหน่วยงานในการพิจารณาร่างพระราชบัญญัติงบประมาณรายจ่ายประจำปีงบประมาณ พ.ศ. 2566 ในวาระที่ 1 ชั้นรับหลักการ พร้อมทั้งคำชี้แจงที่หน่วยงานมีต่อประเด็นดังกล่าว (โดยสรุป)	174
13.	โครงการ/รายการที่ได้รับอนุมัติให้ใช้จ่ายจากเงินกู้ ตามพระราชกำหนดให้อำนาจกระทรวงการคลังกู้เงินเพื่อแก้ไขปัญหา เยียวยา และฟื้นฟูเศรษฐกิจและสังคมที่ได้รับผลกระทบจากการระบาดของโรคติดเชื้อไวรัสโคโรนา 2019 พ.ศ. 2563 วงเงิน 1,000,000 ล้านบาท และเพิ่มเติม พ.ศ. 2564 วงเงิน 500,000 ล้านบาท พร้อมแสดงผลการเบิกจ่าย	175
14.	โครงการ/รายการที่ได้รับจัดสรรงบประมาณรายจ่ายประจำปีงบประมาณ พ.ศ. 2565 จากงบกลาง รายการเงินสำรองจ่ายเพื่อกรณีฉุกเฉินหรือจำเป็น และรายการค่าใช้จ่ายในการบรรเทา แก้ไขปัญหา และเยียวยาผู้ที่ได้รับผลกระทบจากการระบาดของโรคติดเชื้อไวรัสโคโรนา 2019 พร้อมแสดงผลเบิกจ่าย	176
15.	โครงการ/รายการที่มีการกันเงินไว้เบิกเหลือในปี งบประมาณ พ.ศ. 2564 พร้อมแสดงผลเบิกจ่าย	177
<b>จังหวัดสุรินทร์</b>		<b>185</b>
1.	รายนามผู้ชี้แจง	186
2.	สภาพทั่วไปของจังหวัด/กลุ่มจังหวัด/องค์การบริหารส่วนจังหวัด/เทศบาลเมือง/เทศบาลนคร (ข้อมูลพื้นฐาน)	187
3.	ยุทธศาสตร์ในการพัฒนาจังหวัด/กลุ่มจังหวัด/องค์การบริหารส่วนจังหวัด/เทศบาลเมือง/เทศบาลนคร : วิสัยทัศน์/เป้าประสงค์/ตัวชี้วัด/ประเด็นยุทธศาสตร์	192
4.	ผลการดำเนินการของหน่วยงานตามข้อสั่งเกตของคณะกรรมการวิสามัญพิจารณาศึกษา ร่างพระราชบัญญัติงบประมาณรายจ่ายประจำปีงบประมาณ พ.ศ. 2565 วุฒิสภา	195
5.	แผนการดำเนินงานในปีงบประมาณ พ.ศ. 2566 ที่สำคัญ และผลสัมฤทธิ์ที่คาดว่าจะได้รับ	197
6.	สรุปผลการดำเนินงานที่สำคัญในปีงบประมาณ พ.ศ. 2564 – 2565 พร้อมปัญหา อุปสรรคในการดำเนินงาน และแนวทางการแก้ไข	198
7.	ระบุผลสัมฤทธิ์ที่ได้จากการใช้งบประมาณตามยุทธศาสตร์ชาติ (พ.ศ. 2563 – 2565) (แบบฟอร์มที่ 1)	210

	สารบัญ	
		หน้า
8.	ระบุงบประมาณที่หน่วยงานได้รับจัดสรรในปีงบประมาณ พ.ศ. 2566 (เอกสารงบประมาณ ฉบับที่ 3 ขาวคาดแดง) ภายใต้เป้าหมายการให้บริการของหน่วยงานมีแผนงาน/โครงการ <b>ตรงกับ</b> แผนงาน/โครงการภายใต้แผนแม่บทภายใต้ยุทธศาสตร์ชาติประเด็นใด แผนแม่บทย่อยใด (ตามที่ปรากฏในเอกสารงบประมาณ ฉบับที่ 4 ขาวคาดเหลือง ที่ระบุวงเงินของหน่วยรับงบประมาณในแต่ละแผนแม่บทย่อย) (แบบฟอร์มที่ 2)	211
9.	ระบุแผนงานที่อยู่ภายใต้การให้บริการของหน่วยงานที่ได้รับจัดสรรงบประมาณ <b>ตรงกับ</b> แผนการปฏิรูปประเทศ (ฉบับปรับปรุง) (แบบฟอร์มที่ 3)	214
10.	ระบุงบประมาณที่เป็นค่าใช้จ่ายประจำของหน่วยงานย้อนหลัง 3 ปี (พ.ศ. 2563 – 2565) ในแผนงานพื้นฐานหรือแผนงานอื่น ๆ (ถ้ามี) แยกเป็นประเภทงบรายจ่าย และระบุข้อเสนอแนะในการปรับลดงบประมาณในส่วนนี้ลงตามความจำเป็นในการปฏิบัติงาน	215
11.	แนวความคิดในการจัดทำงบประมาณให้มีการกระจายอำนาจเพื่อให้เกิดความสมดุลระหว่างงบประมาณในเชิงพื้นที่ (ส่วนภูมิภาคและส่วนท้องถิ่น) กับงบประมาณของส่วนราชการ (ส่วนกลาง) <b>หมายเหตุ :</b> หน่วยงานที่ต้องระบุข้อ 11 ได้แก่ หน่วยงานในสังกัดกระทรวงมหาดไทย และส่วนราชการที่มีหน่วยงานประจำอยู่ในพื้นที่ของจังหวัด	216
12.	ระบุประเด็นที่สมาชิกสภาผู้แทนราษฎรอภิปรายเกี่ยวกับงบประมาณของหน่วยงาน ในการพิจารณาร่างพระราชบัญญัติงบประมาณรายจ่ายประจำปีงบประมาณ พ.ศ. 2566 ในวาระที่ 1 ขึ้นรับหลักการ พร้อมทั้งคำชี้แจงที่หน่วยงานมีต่อประเด็นดังกล่าว (โดยสรุป)	217
13.	โครงการ/รายการที่ได้รับอนุมัติให้ใช้จ่ายจากเงินกู้ ตามพระราชกำหนดให้อำนาจกระทรวงการคลังกู้เงินเพื่อแก้ไขปัญหา เยียวยา และฟื้นฟูเศรษฐกิจและสังคมที่ได้รับผลกระทบจากการระบาดของโรคติดเชื้อไวรัสโคโรนา 2019 พ.ศ. 2563 วงเงิน 1,000,000 ล้านบาท และเพิ่มเติม พ.ศ. 2564 วงเงิน 500,000 ล้านบาท พร้อมแสดงผลการเบิกจ่าย	218
14.	โครงการ/รายการที่ได้รับจัดสรรงบประมาณรายจ่ายประจำปีงบประมาณ พ.ศ. 2565 จากงบกลาง รายการเงินสำรองจ่ายเพื่อกรณีฉุกเฉินหรือจำเป็น และรายการค่าใช้จ่ายในการบรรเทา แก้ไขปัญหา และเยียวยาผู้ที่ได้รับผลกระทบจากการระบาดของโรคติดเชื้อไวรัสโคโรนา 2019 พร้อมแสดงผลเบิกจ่าย	220
15.	โครงการ/รายการที่มีการกันเงินไว้เบิกเหลือในปี งบประมาณ พ.ศ. 2564 พร้อมแสดงผลเบิกจ่าย	221

## 1. รายนามผู้ชี้แจง

### กลุ่มจังหวัดภาคตะวันออกเฉียงเหนือตอนล่าง 1

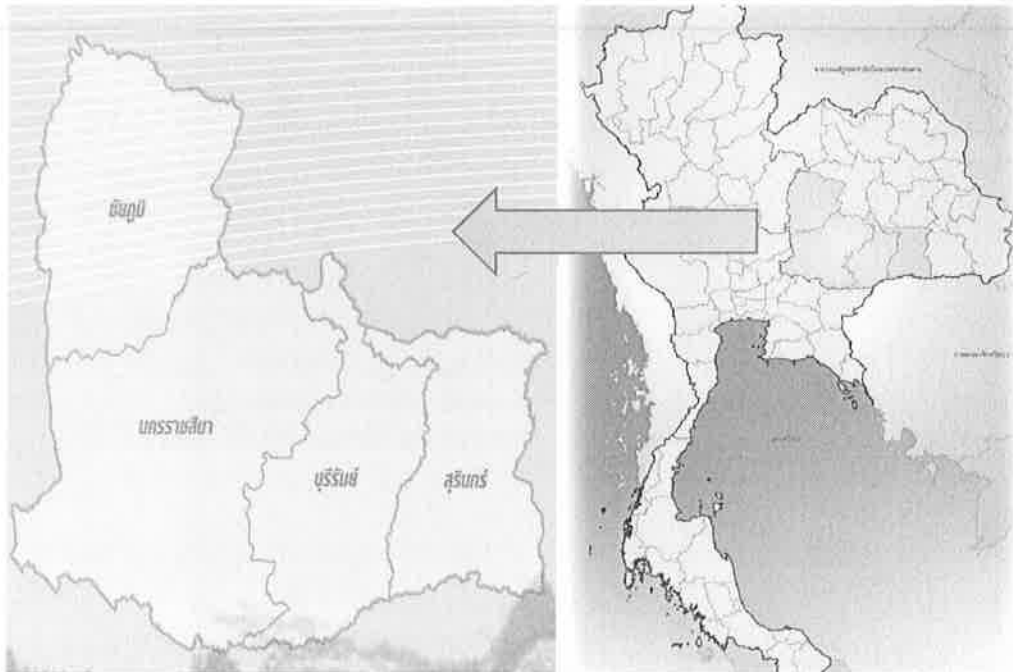
- |    |                |                  |   |
|----|----------------|------------------|---|
| 1. | นายวิเชียร     | จันทร์โณทัย      | หัวหน้ากลุ่มจังหวัด/ผู้ว่าราชการ<br>จังหวัดนครราชสีมา                                 |
| 2. | นายไกรสร       | กองฉลาด          | ผู้ว่าราชการจังหวัดชัยภูมิ  |
| 3. | นายธัชกร       | หัตถธยากุล       | ผู้ว่าราชการจังหวัดบุรีรัมย์  |
| 4. | นายสุวพงศ์     | กิติภักย์พิบูลย์ | ผู้ว่าราชการจังหวัดสุรินทร์   |
| 5. | นายกิตติศักดิ์ | ธีระวัฒนา        | หัวหน้าสำนักงานจังหวัดนครราชสีมา  |
| 6. | นายเสนีย์      | สัมเขียวหวาน     | หัวหน้าสำนักงานจังหวัดชัยภูมิ   |
| 7. | นายสิงห์ชัย    | ผ่องบุรุษ        | หัวหน้าสำนักงานจังหวัดบุรีรัมย์   |
| 8. | นายวีระชัย     | ประเสริฐโส       | หัวหน้าสำนักงานจังหวัดสุรินทร์  |
| 9. | นางกรรณา       | ลืออดุลย์        | ผู้อำนวยการกลุ่มงานบริหารยุทธศาสตร์<br>กลุ่มจังหวัดภาคตะวันออกเฉียงเหนือ<br>ตอนล่าง 1 |

## 2. สภาพทั่วไปของจังหวัด/กลุ่มจังหวัด/องค์การบริหารส่วนจังหวัด/ เทศบาลเมือง/เทศบาลนคร (ข้อมูลพื้นฐาน)

### 1) ด้านกายภาพ

(1) ที่ตั้งทางภูมิศาสตร์ : กลุ่มจังหวัดภาคตะวันออกเฉียงเหนือตอนล่าง 1 จังหวัดนครราชสีมา ชัยภูมิ บุรีรัมย์ และสุรินทร์ มีพื้นที่ประมาณ 51,720.19 ตารางกิโลเมตร หรือประมาณ 32,323,535ไร่ ตั้งอยู่ระหว่างเส้นละติจูดที่ 14 องศา 5 ลิปดาเหนือ ถึงเส้นละติจูดที่ 16 องศา 43 ลิปดาเหนือ และระหว่างเส้นลองจิจูดที่ 107 องศา 10 ลิปดาตะวันออก ถึงเส้นลองจิจูดที่ 110 องศา 7 ลิปดาตะวันออก ซึ่งจากที่ตั้งทางภูมิศาสตร์ดังกล่าวนี้ จะทำให้พื้นที่ตั้งอยู่ในโซนเวลามาตรฐานสากลที่พิกัดลองจิจูด 105 องศาตะวันออก ซึ่งเป็นเวลาที่เร็วกว่ากรีนิชประเทศอังกฤษ 7 ชั่วโมง และมีสภาวะอากาศแบบสวันนา (Tropical Savanna Climate) ตามการจำแนกเขตภูมิอากาศแบบ Koppen ซึ่งจะมีอากาศร้อนอุณหภูมิสูงตลอดปี โดยมีฤดูฝนสลับกับฤดูแล้งอย่างเด่นชัด โดยฤดูฝน เริ่มตั้งแต่เดือนพฤษภาคม ถึง เดือนตุลาคม และฤดูแล้งเริ่มตั้งแต่ เดือนพฤศจิกายน ถึง เดือนเมษายน

(2) ที่ตั้งสัมพันธ์ : พื้นที่กลุ่มจังหวัด (นครราชสีมา ชัยภูมิ บุรีรัมย์ และสุรินทร์) มีอาณาเขตติดต่อกับพื้นที่จังหวัดใกล้เคียง ดังนี้



ทิศเหนือ	ติดต่อกับจังหวัดขอนแก่น มหาสารคาม และร้อยเอ็ด
ทิศตะวันออก	ติดต่อกับจังหวัดศรีสะเกษ
ทิศใต้	ติดต่อกับจังหวัดปราจีนบุรี สระแก้ว และราชอาณาจักรกัมพูชา
ทิศตะวันตก	ติดต่อกับจังหวัดเพชรบูรณ์ ลพบุรี สระบุรี และจังหวัดนครนายก

นครชัย [ 3 ] บุรีรัมย์

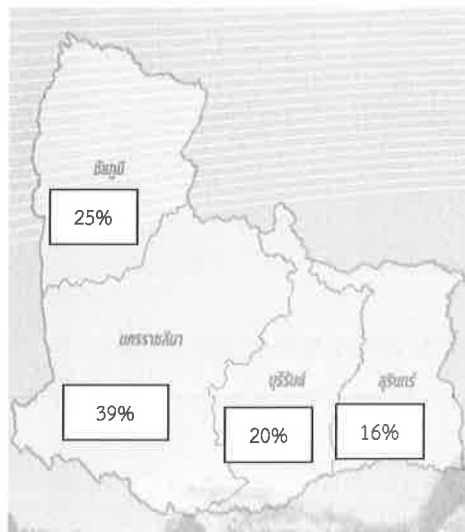
(3) ขนาดพื้นที่ : จากการรวบรวมข้อมูลของกรมพัฒนาที่ดินพบว่าพื้นที่ทั้ง 4 จังหวัดมีพื้นที่รวมกันทั้งหมดประมาณ 51,720.192 ตารางกิโลเมตร หรือประมาณ 32,323,869 ไร่ ซึ่งคิดเป็นร้อยละ 30.63 ของภาคตะวันออกเฉียงเหนือ (168,854 ตารางกิโลเมตร) และคิดเป็นพื้นที่ร้อยละ 10.08 ของพื้นที่ทั้งประเทศ (513,115 ตารางกิโลเมตร) โดยจังหวัดนครราชสีมาที่มีพื้นที่มากที่สุด รองลงมาได้แก่ จังหวัดชัยภูมิ จังหวัดบุรีรัมย์ และจังหวัดสุรินทร์ ตามลำดับ ปรากฏตามตารางที่ 1 และภาพประกอบ ข้างท้ายนี้

ตารางที่ 1 : แสดงพื้นที่ครอบคลุมของกลุ่มจังหวัด

จังหวัด	เนื้อที่		ร้อยละ (ของกลุ่มจังหวัด)
	ตร.กม.	ไร่	
นครราชสีมา	20,493.964	12,808,727	39.57
ชัยภูมิ	12,778.287	7,986,429	24.67
บุรีรัมย์	10,323.885	6,451,178	20.07
สุรินทร์	8,124.056	5,077,535	15.69
รวม (กลุ่มจังหวัด)	51,720.192	32,323,869	100.00
ภาคอีสาน	168,854.000	105,533,963	
ประเทศ	513,115.000	320,696,887	-

ที่มา : ข้อมูลเนื้อที่ (ตร.กม.) จากเว็บไซต์สารานุกรมเสรี ข้อมูลเนื้อที่ (ไร่) จากกรมพัฒนาที่ดิน กระทรวงเกษตรและสหกรณ์

พื้นที่ครอบคลุมของกลุ่มจังหวัดภาคตะวันออกเฉียงเหนือตอนล่าง 1



(4) ลักษณะภูมิประเทศ

ลักษณะภูมิประเทศของกลุ่มจังหวัดภาคตะวันออกเฉียงเหนือตอนล่าง 1 มีลักษณะทั้งเป็นพื้นที่ราบสูงและภูเขา พื้นที่ราบลุ่ม และพื้นที่ลูกคลื่นลอนตื้น และพื้นที่ลูกคลื่นลอนลึก โดยสามารถแบ่งออกเป็น 3 ลักษณะ ดังนี้

- ลักษณะเทือกเขาสูงและที่ราบสูง

มีความสูงจากระดับน้ำทะเลมากกว่า 250 เมตร อยู่บริเวณ อำเภอปากช่อง อำเภอปักธงชัย อำเภอวังน้ำเขียว อำเภอครบุรี และอำเภอเสิงสาง

เขตเทือกเขาตงพญาเย็น มีความสูงตั้งแต่ 500 – มากกว่า 1,000 เมตร จากระดับน้ำทะเลปานกลาง อยู่บริเวณ ทางตอนเหนือของเขตอำเภอเมืองชัยภูมิ บางส่วนของอำเภอหนองบัวระเหว อำเภอเทพสถิต อำเภอคอนสาร อำเภอเกษตรสมบูรณ์ อำเภอหนองบัวแดง อำเภอภูเขียว อำเภอแก้งคร้อ อำเภอภักดีชุมพล อำเภอซับใหญ่ ของจังหวัดชัยภูมิ

บริเวณเทือกเขาพนมดงรักมีความสูงตั้งแต่ 200 เมตรจากระดับน้ำทะเล บริเวณด้านตะวันตกของอำเภอหนองหงส์ ตอนใต้ของอำเภอโนนสุวรรณ อำเภอหนองกี่ อำเภอนางรอง อำเภอปะคำ อำเภอละหานทราย อำเภอบ้านกรวด อำเภอโนนแดง ของจังหวัดบุรีรัมย์ อำเภอบัวเขต อำเภอสังขะ อำเภอกาบเชิง อำเภอพนมดงรัก จังหวัดสุรินทร์

- **ที่ราบลุ่มแม่น้ำ** เช่น บริเวณที่ราบลุ่มแม่น้ำลำเชียงไกร ลำปลายมาศ ที่ราบลุ่มริมฝั่งลำสะเทต พื้นที่ราบลุ่มแม่น้ำชี ในเขตอำเภอเมืองชัยภูมิ อำเภอคอนสวรรค์ อำเภอบ้านเขว้า อำเภอแก้งคร้อ อำเภอเทพสถิต อำเภอบำเหน็จณรงค์ พื้นที่ราบลุ่มริมฝั่งแม่น้ำมูล บริเวณอำเภอพุทไธสง อำเภอคูเมือง อำเภอสตึก จังหวัดบุรีรัมย์ เขตอำเภอท่าตูม อำเภอชุมพลบุรี จังหวัดสุรินทร์

- **พื้นที่ลูกคลื่น**

มีลักษณะเป็นพื้นที่ลูกคลื่นลอนตื้นที่สูงสลับที่นา สูงจากระดับน้ำทะเลไม่เกิน 200 เมตร อยู่เขตอำเภอแก้งสนามนาง อำเภอบ้านเหลื่อม อำเภอบัวใหญ่ อำเภอสีดา อำเภอบัวลาย อำเภอโนนแดง อำเภอประทาย อำเภอลำทะเมนชัย อำเภอเมืองยาง อำเภอชุมพวง อำเภอพิมาย อำเภอคง อำเภอขามสะแกแสง จังหวัดนครราชสีมา ลูกคลื่นลอนต่ำมีความสูงประมาณ 300 – 500 เมตร จากระดับน้ำทะเลปานกลาง ในพื้นที่บางส่วนของอำเภอเมืองชัยภูมิ อำเภอหนองบัวระเหว อำเภอบ้านเขว้า อำเภอแก้งคร้อ อำเภอเทพสถิต อำเภอบำเหน็จณรงค์ อำเภอเกษตรสมบูรณ์ อำเภอบ้านแท่น จังหวัดชัยภูมิ พื้นที่ลูกคลื่นลอนตื้น ที่มีความสูงประมาณ 150 – 200 เมตร จากระดับน้ำทะเลปานกลาง บริเวณอำเภอประโคนชัย อำเภอพลับพลาชัย อำเภอเมืองบุรีรัมย์ อำเภอห้วยราช อำเภอคูเมือง อำเภอลำปลายมาศ อำเภอกระสัง อำเภอบ้านด่าน บางส่วนของอำเภอนางรอง อำเภอหนองกี่ อำเภอหนองหงส์ อำเภอสตึก อำเภอพุทไธสง อำเภอนาโพธิ์ อำเภอบ้านใหม่ชัยพนธ์ อำเภอขำนิ อำเภอแคนดง อำเภอเฉลิมพระเกียรติ จังหวัดบุรีรัมย์



(5) ลักษณะทางธรณีวิทยา: พื้นที่ตั้งอยู่ในบริเวณที่ราบสูงโคราช หินที่รองรับส่วนใหญ่ประกอบด้วย หินแข็ง (หินชุดโคราช) ประกอบด้วยลักษณะโครงสร้างแบบรูปประทุนคว่ำและรูปประทุนหงาย มีรอยแตก รอยแยกและรอยคดโค้งทั่วไป รวมทั้งโดมเกลือ ลักษณะภูมิประเทศและภูมิสัณฐานของแอ่งย่อยบริเวณนี้เรียกว่า แอ่งโคราช - อุบล มีพื้นที่ประมาณ 33,000 ตารางกิโลเมตร ครอบคลุมพื้นที่บริเวณจังหวัดนครราชสีมา ชัยภูมิ ขอนแก่น มหาสารคาม ร้อยเอ็ด บุรีรัมย์ กาฬสินธุ์ ยโสธร สุรินทร์ ศรีสะเกษ อุบลราชธานี และอำนาจเจริญ แม่น้ำในบริเวณนี้ส่วนใหญ่มีต้นกำเนิดจากเทือกเขาที่เป็นขอบแอ่งทางทิศเหนือและทิศตะวันตกที่สำคัญ ได้แก่ แม่น้ำมูล มีต้นกำเนิดจากเขาวงและเขาสมิงของเทือกเขาสันกำแพง บริเวณอำเภอปักธงชัย จังหวัดนครราชสีมา แม่น้ำชี มีต้นกำเนิดจากสันปันน้ำของเทือกเขาเพชรบูรณ์ ในเขตจังหวัดชัยภูมิ แม่น้ำทั้งสองสายไหลผ่านที่ราบ ตอนกลางของแอ่งและบรรจบรวมกันเป็นแม่น้ำขนาดใหญ่ก่อนจะไหลลงสู่แม่น้ำโขงทางทิศตะวันออกบริเวณ อำเภอโขงเจียม จังหวัดอุบลราชธานี เป็นต้น

(6) ปฐพีวิทยา : มีการแทรกดันของเกลือหินกระจายอยู่ทั่วไป ทำให้เกิดดินเค็มและน้ำเค็ม ลักษณะดิน เป็นดินที่มีศักยภาพปานกลางถึงต่ำสำหรับทำการเกษตร ดินที่เหมาะสมสำหรับการปลูกข้าวจะอยู่ใกล้ลุ่มน้ำ และพื้นที่น้ำขังในฤดูฝน

## 2) ด้านประชากร

(1) สัดส่วน แนวโน้มประชากรและความหนาแน่น : จากข้อมูลของสำนักบริหารการทะเบียน กรมการปกครอง กระทรวงมหาดไทย ปี พ.ศ. 2563 ปรากฏว่ากลุ่มจังหวัด “นครชัยบุรีรินทร์” มีประชากรจำนวน 6,717,536 คน แบ่งเป็นเพศชายจำนวน 3,321,689 คน เพศหญิงจำนวน 3,395,847 คน คิดเป็นร้อยละ 10.15 จากจำนวนประชากรทั้งประเทศจำนวน 66,186,727 คน ลดลงจากปี พ.ศ. 2562 จำนวน 572,270 คน คิดเป็น ร้อยละ 0.86 เมื่อเทียบจากกลุ่มจังหวัด โดยมีความหนาแน่นของประชากรในพื้นที่กลุ่มจังหวัด คิดเป็น 130 คน/ ตารางกิโลเมตร และเมื่อเทียบความหนาแน่นของประชากรในพื้นที่ประเทศ คิดเป็น 13 คน/ตารางกิโลเมตร ปรากฏตามตาราง ดังนี้

ตารางที่ 2 : แสดงจำนวนประชากรกลุ่มจังหวัดภาคตะวันออกเฉียงเหนือตอนล่าง 1

ประเภท	จำนวนประชากร (คน)			ความหนาแน่นของประชากร (คน/ตร.กม.)
	ปี 2561	ปี 2562	ปี 2563	
ชาย	3,358,487	3,356,354	3,321,689	
หญิง	3,419,398	3,422,508	3,395,847	
รวมทั้งกลุ่มฯ	6,777,885	6,778,862	6,717,536	130
ประเทศ	66,413,979	65,614,457	66,186,727	13

ที่มา : สำนักบริหารการทะเบียน กรมการปกครอง กระทรวงมหาดไทย 2563 และที่ทำการปกครองจังหวัดในกลุ่มจังหวัด

3) ด้านการปกครอง เขตการปกครองของกลุ่มจังหวัดฯ ทั้ง 4 จังหวัด ประกอบด้วยข้อมูลรายละเอียดปรากฏตามตารางดังนี้

ตารางที่ 3 : แสดงเขตการปกครองของกลุ่มจังหวัดฯ ทั้ง 4 จังหวัด

จังหวัด	การปกครองส่วนภูมิภาค				การปกครองส่วนท้องถิ่น					
	อำเภอ	ตำบล	หมู่บ้าน	ชุมชน	อบจ.	เทศบาลนคร	เทศบาลเมือง	เทศบาลตำบล	อบต.	รวม
นครราชสีมา	32	287	3,739	169	1	1	4	85	243	334
ชัยภูมิ	16	124	1,617	25	1	-	1	35	106	143
บุรีรัมย์	23	188	2,546	38	1	-	3	59	146	209
สุรินทร์	17	158	2,128	33	1	-	1	27	144	173
รวม	88	757	10,030	265	4	1	9	206	639	859

ที่มา : ข้อมูลจากสำนักงานจังหวัดในกลุ่มจังหวัด

4) จุดผ่านแดน ไทย - กัมพูชา

ตารางที่ 4 : แสดงจุดผ่านแดนไทย - กัมพูชา

จังหวัด	จุดผ่านแดนถาวร	จุดผ่อนปรน	พื้นที่ของไทย	พื้นที่ของกัมพูชา
บุรีรัมย์		✓	จุดผ่อนปรนช่องสายตะกู บ้านสายโท 6 ใต้ ตำบลจันทบเพชร อำเภอบ้านกรวด	บ้านจู้โก๊ก ตำบลอำปอ อำเภอบัณเตียอำปอ จังหวัดอุดรมีชัย (ด้านชายแดน)
สุรินทร์	✓		ด่านช่องจอม บ้านด่านพัฒนา	บ้านโอรส์เสม็ด อำเภอสำโรง จังหวัดอุดรมีชัย (ด้านชายแดนสากล)

ที่มา : ข้อมูลจากสำนักงานจังหวัดในกลุ่มจังหวัด



- พื้นที่กลุ่มจังหวัดภาคตะวันออกเฉียงเหนือตอนล่าง 3
- ทางหลวงแผ่นดินหมายเลข 2 (ถนนมิตรภาพ) - เชื่อมเข้าสู่ 3 ลาว เส้นเส้นทางในการขนส่งสินค้าออกไปจากประเทศไทย (ไทย ลาว เวียดนาม)
- เส้นทางแนวระเบียงเศรษฐกิจตะวันออก-ตะวันตก
  - เชื่อมโยงกิจกรรมทางเศรษฐกิจ เพิ่มรายได้แก่เขตความยากจนในพื้นที่ตามแนว
  - เพิ่มขนาดตลาดเศรษฐกิจ เพื่อดึงดูดให้นักลงทุนเข้ามาลงทุนมากขึ้น
- ทางรถไฟสายภาคตะวันออกเฉียงเหนือ
  - สนับสนุนการพัฒนากิจกรรมทางเศรษฐกิจในพื้นที่
  - เป็นเส้นทางในการส่งสินค้าไปยังหนองคายเพื่อส่งข้ามไปยังสปป.ลาว
- ↑ ชายแดนที่ติดกับกัมพูชา
  - เกิดประโยชน์ต่อการค้า การลงทุน ส่งผลให้อัตราการเจริญเติบโตของรายได้ในพื้นที่สูงขึ้น

ที่มา : กรมทางหลวง

## 5) โครงสร้างพื้นฐานและการเข้าถึงบริการ

(1) ทางหลวงสายต่างๆ ในกลุ่มจังหวัด : ระบบคมนาคมขนส่งในพื้นที่กลุ่มจังหวัดมีถนนสายสำคัญหลายสาย มีทางหลวงแผ่นดินทั้งสายหลักและสายรองที่เชื่อมโยงระหว่างจังหวัดและภายในจังหวัด ทำให้การคมนาคมขนส่งในกลุ่มจังหวัดมีประสิทธิภาพสามารถเดินทางได้อย่างสะดวก โดยมีเส้นทางสำคัญ ดังนี้

- ทางหลวงแผ่นดินหมายเลข 2 หรือ ถนนมิตรภาพ

- ทางหลวงแผ่นดินหมายเลข 24 ,201,202,205,206,207,218,219,224,225,226,304 และ 348

นอกจากนี้กลุ่มจังหวัดยังมีทางหลวงสายอาเซียนพาดผ่าน ได้แก่

- สาย AH 12 ผ่านสะพานมิตรภาพไทย/ลาว - หนองคาย - อุดรธานี- อ.น้ำพอง - ขอนแก่น - อ.บ้านไผ่ - อ.พล - จังหวัดนครราชสีมา - อ.สูงเนิน - อ.สีคิ้ว - อ.มวกเหล็ก - จังหวัดสระบุรี - ทินกอง - รังสิต - กรุงเทพฯ รวมระยะทาง 511.5 กิโลเมตร

- สาย AH 121 ผ่านมุกดาหาร - อำนาจเจริญ - ยโสธร - อ.สุวรรณภูมิ -อ.พยัคฆภูมิพิสัย - บุรีรัมย์ - อ.นางรอง - อ. สัมปอัย - บ.ช่องตะโก รวมระยะทาง 458.5กิโลเมตร

(2) ทางรถไฟ : เส้นทางรถไฟที่ผ่านกลุ่มจังหวัด คือ รถไฟสายตะวันออกเฉียงเหนือ (ประกอบด้วยเส้นทาง กรุงเทพ - อุบลราชธานี, กรุงเทพ - หนองคาย, เส้นทางลำชี - อุบลราชธานี, เส้นทางนครราชสีมา - อุบลราชธานี, เส้นทางกรุงเทพ - ศรีสะเกษ)

จังหวัดนครราชสีมา มีเส้นทางรถไฟสายตะวันออกเฉียงเหนือผ่าน 2 สาย คือ

- เส้นทางกรุงเทพมหานคร - จังหวัดอุบลราชธานี

- เส้นทางกรุงเทพมหานคร - จังหวัดหนองคาย

รถไฟทั้งสองสายจะแยกกันที่ชุมทางจิระ อำเภอมืองนครราชสีมา จังหวัดนครราชสีมา นอกจากนี้ยังมีรถไฟอีกสายหนึ่งโดยแยกที่ชุมทางแก่งคอย คือ สายอำเภอกำแพงแสน จังหวัดสระบุรี - อำเภอบัวใหญ่ จังหวัดนครราชสีมา โดยจังหวัดนครราชสีมา มีสถานีรถไฟ รวม 38 สถานี และ 2 ชุมทาง รวม 40 สถานี สถานีหลักในการขนส่งผู้โดยสารและสินค้าคือ สถานีนครราชสีมา และสถานีชุมทางบัวใหญ่


จังหวัดชัยภูมิ มีเส้นทางรถไฟผ่านพื้นที่ทางตอนใต้ของจังหวัดซึ่งเป็นเส้นทางระหว่าง อำเภอกำแพงแสน จังหวัดสระบุรี - อำเภอบัวใหญ่ จังหวัดนครราชสีมา - อำเภอเทพสถิต - บำเหน็จณรงค์ - จตุรัส จังหวัดชัยภูมิ ซึ่งมีสถานีรถไฟรวม 6 สถานี มีขบวนรถไฟผ่านสถานีรถไฟอำเภอบำเหน็จณรงค์ และอำเภोजตุรัส จังหวัดชัยภูมิ

จังหวัดบุรีรัมย์ มีเส้นทางรถไฟผ่าน คือ เส้นทางกรุงเทพมหานคร - จังหวัดอุบลราชธานี กรุงเทพ - สุรินทร์

จังหวัดสุรินทร์ มีเส้นทางรถไฟสายตะวันออกเฉียงเหนือผ่านทางตอนบนของจังหวัด โดยมีเส้นทางผ่าน 1 สาย คือ เส้นทางกรุงเทพมหานคร – อุบลราชธานี

(3) ระบบขนส่งทางอากาศ

ตารางที่ 5 : ระบบขนส่งทางอากาศ

ท่าอากาศยาน	สายการบิน	เส้นทางการบิน (Rout)		เวลาออก	เวลาถึง	อัตราค่าโดยสาร
		เริ่มต้น	ปลายทาง			
บุรีรัมย์	 NOK AIR	กรุงเทพฯ (DMK)	บุรีรัมย์ (BFV)	18.20 น.	19.25 น.	1,350 - 4,050
	 NOK AIR	บุรีรัมย์ (BFV)	กรุงเทพฯ (DMK)	19.55 น.	21.00 น.	

ที่มา : สำนักงานจังหวัดบุรีรัมย์ ปี พ.ศ. 2564

(4) ไฟฟ้า

ข้อมูลปี 2563 จำนวนผู้ใช้ไฟฟ้ามีจำนวนทั้งสิ้น 2,049,652 ราย เพิ่มขึ้นจากปี พ.ศ. 2562 ที่มีผู้ใช้ไฟฟ้า 2,001,333 ราย ทำให้กระแสไฟฟ้าที่จำหน่ายมากขึ้น เป็นจำนวนทั้งสิ้น 9,080,825,351 กิโลวัตต์/ชั่วโมง โดยจำหน่ายให้กับกิจการขนาดใหญ่มากที่สุด 3,438,589,386 กิโลวัตต์/ชั่วโมง รองลงไปเป็นบ้านอยู่อาศัย กิจการขนาดกลาง กิจการขนาดเล็ก กิจการขนาดกลาง และอื่นๆ ตามลำดับ ปรากฏตามตารางข้างท้ายนี้

ตารางที่ 6 : แสดงจำนวนและปริมาณการใช้จ่ายไฟฟ้า

ประเภทอัตราไฟฟ้า	กลุ่มจังหวัดภาคตะวันออกเฉียงเหนือตอนล่าง 1		
	พ.ศ.2561	พ.ศ.2562	พ.ศ.2563
ผู้ใช้ไฟฟ้า (ราย)	1,960,750	2,001,333	2,049,652
ไฟฟ้าที่จำหน่าย/ใช้ (กิโลวัตต์/ชั่วโมง)	8,918,170,467	9,186,393,068.85	9,080,825,351
- บ้านอยู่อาศัย	2,646,962,009	2,887,102,216.25	3,065,983,268
- กิจการขนาดเล็ก	966,626,300	1,028,757,224.98	1,031,017,238
- กิจการขนาดกลาง	1,349,778,822	1,390,816,133.75	1,329,019,738
- กิจการขนาดใหญ่	3,715,871,531	3,626,858,529.87	3,438,589,386
- อื่น ๆ	238,931,805	252,858,964	216,215,721

ที่มา : การไฟฟ้าส่วนภูมิภาค และสำนักงานสถิติแห่งชาติ

เมื่อพิจารณาเป็นรายจังหวัดแล้วพบว่า จังหวัดนครราชสีมาเป็นผู้ใช้ไฟฟ้ามากที่สุด เนื่องจากมีจำนวนประชากรมากที่สุด จึงมีไฟฟ้าที่จำหน่ายหรือใช้ไปจำนวนมากถึง 890,459 กิโลวัตต์/ชั่วโมง ปรากฏตามตารางข้างท้ายนี้

ตารางที่ 7 : แสดงจำนวนและปริมาณการใช้จ่ายไฟฟ้า ประจำปี พ.ศ. 2563 (รายจังหวัด)

ประเภทอัตราไฟฟ้า	กลุ่มจังหวัดภาคตะวันออกเฉียงเหนือตอนล่าง 1			
	นครราชสีมา	ชัยภูมิ	บุรีรัมย์	สุรินทร์
ผู้ใช้ไฟฟ้า (ราย)	890,459	347,951	437,630	373,612
ไฟฟ้าที่จำหน่าย/ใช้ (กิโลวัตต์/ชั่วโมง)	6,014,207,654	872,347,625	1,236,955,917	957,314,155
- บ้านอยู่อาศัย	1,561,042,968	425,564,931	596,459,256	482,916,113
- กิจการขนาดเล็ก	516,574,498	147,351,110	198,094,321	168,997,309
- กิจการขนาดกลาง	781,543,649	139,281,998	237,454,032	170,740,059
- กิจการขนาดใหญ่	3,007,883,245	136,349,320	181,348,971	113,007,850
- อื่น ๆ	147,163,294	23,800,266	23,599,337	21,652,824

ที่มา : การไฟฟ้าส่วนภูมิภาค และสำนักงานสถิติแห่งชาติ

(5) ประปา

ข้อมูลปี 2562 กลุ่มจังหวัดภาคตะวันออกเฉียงเหนือตอนล่าง 1 มีกำลังการผลิตน้ำประปาในพื้นที่ทั้งสิ้น 111.1837 ล้านลูกบาศก์เมตร มากกว่าปีที่ผ่านมา ที่มีปริมาณการผลิต 106.1653 ลูกบาศก์เมตร มีปริมาณที่จำหน่ายแก่ผู้ใช้ 79.4916 ล้านลูกบาศก์เมตร คิดเป็นร้อยละ 71.50 ของปริมาณน้ำที่ผลิตได้ ทั้งนี้มีจำนวนผู้ใช้ทั้งสิ้น 338,719 ราย ปรากฏตามตารางข้างท้ายนี้

ตารางที่ 8 : แสดงจำนวนและปริมาณการใช้น้ำประปา

รายละเอียด	กลุ่มจังหวัดภาคตะวันออกเฉียงเหนือตอนล่าง 1		
	พ.ศ.2560	พ.ศ.2561	พ.ศ.2562
ผู้ใช้น้ำ (ราย)	338,719	349,938	365,130
ปริมาณการผลิต (ล้านลูกบาศก์เมตร)	111.1837	113.8417	122.7336
ปริมาณการจำหน่าย (ล้านลูกบาศก์เมตร)	79.4916	81.6297	87.2213
เฉลี่ยการใช้น้ำ (ลบ.ม./ราย/เดือน)	79.0712	78.4981	79.8046

ที่มา : การประปาส่วนภูมิภาค และสำนักงานสถิติแห่งชาติ

เมื่อพิจารณาเป็นรายจังหวัดแล้วพบว่า จังหวัดนครราชสีมามีผู้ใช้น้ำมากที่สุด จำนวน 142,309 ราย ทำให้มีปริมาณการผลิตและการจำหน่ายสูง แต่ปริมาณการใช้น้ำเฉลี่ยเป็นรายเดือนกลับพบว่า จังหวัดสุรินทร์ มีการใช้น้ำมากที่สุดถึง 21.0065 ลูกบาศก์เมตร/ราย/เดือน จังหวัดที่ใช้น้ำน้อยที่สุดในกลุ่มจังหวัด คือจังหวัดชัยภูมิมีปริมาณการใช้น้ำเฉลี่ย 17.4909 ลูกบาศก์เมตร/ราย/เดือน ปรากฏตามตารางข้างท้ายนี้

ตารางที่ 9 : แสดงจำนวนและปริมาณการใช้น้ำประปา ประจำปี พ.ศ. 2562 (รายจังหวัด)

รายละเอียด	กลุ่มจังหวัดภาคตะวันออกเฉียงเหนือตอนล่าง 1			
	นครราชสีมา	ชัยภูมิ	บุรีรัมย์	สุรินทร์
ผู้ใช้น้ำ (ราย)	142,309	94,848	68,721	59,252
ปริมาณการผลิต (ล้านลูกบาศก์เมตร)	53.0663	29.5328	21.9199	18.2145
ปริมาณการจำหน่าย (ล้านลูกบาศก์เมตร)	35.4157	19.9077	16.9618	14.9362
เฉลี่ยการใช้น้ำ (ลบ.ม./ราย/เดือน)	20.7387	17.4909	20.5684	21.0065

ที่มา : การประปาส่วนภูมิภาค และสำนักงานสถิติแห่งชาติ

### 3. ยุทธศาสตร์ในการพัฒนาจังหวัด/กลุ่มจังหวัด/องค์การบริหารส่วนจังหวัด/ เทศบาลเมือง/เทศบาลนคร : วิสัยทัศน์/เป้าประสงค์/ตัวชี้วัด/ประเด็นยุทธศาสตร์

3.1 วิสัยทัศน์/เป้าหมายการพัฒนา “ศูนย์กลางของเกษตรอุตสาหกรรม ผลิตภัณฑ์ใหม่ ท่องเที่ยวอารยธรรมชม  
การค้าชายแดน และสังคมเป็นสุข”

#### 3.2 เป้าประสงค์/ตัวชี้วัด

- 1) ร้อยละที่เพิ่มขึ้นของผลิตภัณฑ์มวลรวมภาคการเกษตร 0.50 คิดเป็น 492.5200 ล้านบาท
- 2) ร้อยละที่เพิ่มขึ้นของรายได้จากการท่องเที่ยวร้อยละ 1 คิดเป็นมูลค่า 166.4676 ล้านบาท
- 3) ร้อยละที่เพิ่มขึ้นของมูลค่าการจำหน่ายผลิตภัณฑ์ใหม่ร้อยละ 1 คิดเป็นมูลค่า 52.6706 ล้านบาท
- 4) ร้อยละความสำเร็จของการบริหารจัดการยุทธศาสตร์การพัฒนากลุ่มจังหวัดไม่น้อยกว่าร้อยละ 88

3.3 ประเด็นการพัฒนา/ประเด็นยุทธศาสตร์ มีประเด็นการพัฒนาจังหวัด 3 ด้าน คือ

- 1) พัฒนาขีดความสามารถเกษตรอุตสาหกรรมครบวงจร
- 2) พัฒนาอุตสาหกรรมการท่องเที่ยว การค้าชายแดน และผลิตภัณฑ์ใหม่
- 3) ยกระดับการพัฒนาคุณภาพชีวิต



#### 4. ผลการดำเนินการของหน่วยงานตามข้อสังเกตของคณะกรรมการ วิสามัญพิจารณาคำพิพากษาร่างพระราชบัญญัติงบประมาณรายจ่ายประจำปีงบประมาณ พ.ศ. 2565 วุฒิสภา

1. ประเด็นข้อสังเกต การจัดสรรงบประมาณของจังหวัดและกลุ่มจังหวัดพบว่ายังไม่ให้ความสำคัญกับการศึกษาในพื้นที่เท่าที่ควร ทั้งที่ทรัพยากรมนุษย์มีความสำคัญในการพัฒนาในด้านต่างๆ ซึ่งการที่จะได้มาซึ่งทรัพยากรมนุษย์ที่มีคุณภาพ การพัฒนาและการรักษาทรัพยากรมนุษย์ให้ทำงานให้กับองค์กรอย่างมีประสิทธิภาพและประสิทธิผล ล้วนต้องอาศัยการจัดการทรัพยากรมนุษย์ที่ดี ดังนั้นจังหวัดและกลุ่มจังหวัดควรมีการตั้งงบประมาณเพื่อการศึกษาเพิ่มขึ้นด้วยในปีงบประมาณต่อไป

##### ผลการดำเนินงานของหน่วยรับงบประมาณ ตามข้อสังเกตของคณะกรรมการวิสามัญฯ

กลุ่มจังหวัดภาคตะวันออกเฉียงเหนือตอนล่าง 1 จัดทำแผนพัฒนากลุ่มจังหวัดระยะ 5 ปี (ปี 2566-2570) และแผนปฏิบัติการราชการประจำปี พ.ศ. 2566 ได้มีประเด็นการพัฒนาระดับการพัฒนาคุณภาพชีวิต โครงการยกระดับการพัฒนาคุณภาพชีวิตคนทุกช่วงวัยนครชัยบุรีรัมย์ แผนงานที่ 1 ส่งเสริมการศึกษาการเรียนรู้ และพัฒนาศักยภาพ เพื่อยกระดับคุณภาพชีวิตคนตลอดช่วงชีวิต กิจกรรมหลักยกระดับการจัดการเรียนการสอน “ไอคิวดี อีคิวเด่น” ของเด็กนครชัยบุรีรัมย์ เพื่อให้เด็กของจังหวัดนครชัยบุรีรัมย์ เป็นเด็กที่มีระดับสติปัญญา IQ ที่สูงขึ้นควบคู่กับมีความฉลาดทางอารมณ์ อยู่ในระดับปกติ จึงจำเป็นต้องพัฒนาการควบคู่กันไปโดยการพัฒนาทักษะทางสมอง (EF) ซึ่งว่า เป็นสิ่งที่สำคัญและต้องใช้เวลาในการพัฒนาตั้งแต่เด็กแรกเกิดถึงกว่า 25 ปี แต่ช่วงที่การพัฒนา EF ทำได้ประสิทธิผลที่สุด คือ ช่วงวัย 3-6 ปี และหากได้รับการฝังไว้ในช่วงปฐมวัยอย่างไรแล้ว ก็จะกลายเป็นบุคลิกภาพของบุคคลนั้นไปตลอดชีวิต การดำเนินการให้เด็กปฐมวัยได้รับการพัฒนาและดูแลก่อนเข้ารับการศึกษาในระดับสูงขึ้น มีความสำคัญเป็นอย่างยิ่งที่ต้องส่งเสริม สนับสนุน ดูแลและพัฒนาเด็กปฐมวัยให้มีคุณภาพและเป็นไปในทิศทาง เพื่อให้เด็กปฐมวัยมีพัฒนาการรอบด้านที่ดี สมวัยเต็มตามศักยภาพและมีคุณภาพตามมาตรฐานสถานพัฒนาเด็กปฐมวัยแห่งชาติต่อไป

2. ประเด็นข้อสังเกต กลุ่มจังหวัดภาคตะวันออกเฉียงเหนือตอนล่าง 1 ควรมุ่งเน้นการให้ความสำคัญกับเอกลักษณ์และเกษตรอัตลักษณ์พื้นถิ่นเพื่อสร้างรายได้ให้แก่ชุมชนในพื้นที่เพิ่มมากขึ้น เนื่องจากทุกจังหวัดมีการกำหนดวิสัยทัศน์ที่เน้นการพัฒนาในด้านการเกษตรเป็นหลักอยู่แล้ว อย่างไรก็ตามต้องเพิ่มการสนับสนุนให้เกิดเกษตรสมัยใหม่ในพื้นที่ด้วย เพราะภาคการเกษตรในพื้นที่ยังคงเป็นแบบเดิม เน้นพึ่งพาธรรมชาติเป็นหลักไม่สามารถขับเคลื่อนให้เศรษฐกิจครัวเรือนดีขึ้นได้นอกจากนั้นยังต้องเพิ่มการบูรณาการและการเชื่อมโยงสินค้าการเกษตรในพื้นที่ด้วย เพื่อให้มีการสร้างศูนย์กลางด้านการขนส่งสินค้าการเกษตร สร้างความสามารถในการแข่งขัน

**ผลการดำเนินงานของหน่วยรับงบประมาณ ตามข้อสังเกตของคณะกรรมการวิสามัญฯ**

กลุ่มจังหวัดภาคตะวันออกเฉียงเหนือตอนล่าง 1 จัดทำแผนพัฒนากลุ่มจังหวัดระยะ 5 ปี (ปี 2566-2570) และแผนปฏิบัติราชการประจำปี พ.ศ. 2566 โดยให้ความสำคัญกับการเกษตรทั้งสมัยเก่าและสมัยใหม่เป็นการผสมผสานเพื่อให้ขับเคลื่อนไปพร้อมๆ กัน และมีการกำหนดประเด็นการพัฒนาการพัฒนาศีดความสามารถเกษตรอุตสาหกรรมครบวงจร แผนงานเพิ่มมูลค่าและขีดความสามารถในการแข่งขันของภาคการเกษตรและอุตสาหกรรมเกษตร โครงการพัฒนานวัตกรรมเกษตร และอาหารปลอดภัยนครชัยบุรีรัมย์ มีกิจกรรมที่มุ่งเน้นให้ความสำคัญกับเอกลักษณ์และเกษตรอัตลักษณ์พื้นถิ่น ได้แก่ กิจกรรมการเรียนรู้สู่การปฏิบัติเกษตรอินทรีย์วิถีต้นนครชัยบุรีรัมย์ตลอดห่วงโซ่คุณค่า กิจกรรมการส่งเสริมและพัฒนาเกษตรอัตลักษณ์พื้นถิ่น นครชัยบุรีรัมย์ และมีกิจกรรมที่สนับสนุนให้เกิดเกษตรสมัยใหม่เพื่อขับเคลื่อนไปพร้อมกันด้วยในพื้นที่ ได้แก่ กิจกรรมการส่งเสริมและพัฒนาการผลิตพืชทางเลือกสู่มาตรฐาน กิจกรรมการยกระดับศูนย์จัดการดินปุ๋ยชุมชนธุรกิจชุมชนด้วยการเกษตรแม่นยำ และกิจกรรมการประยุกต์ใช้เทคโนโลยีและนวัตกรรมดิจิทัล เพื่อขับเคลื่อนเกษตรอัจฉริยะต้นแบบสำหรับการผลิตพืชเศรษฐกิจทางเลือกใหม่

3. ประเด็นข้อสังเกต กลุ่มจังหวัดภาคตะวันออกเฉียงเหนือตอนกลาง ตอนล่าง 1 และ 2 ควรมีแนวทางสนับสนุนเกษตรสมุนไพร เน้นให้เกิดการร่วมกลุ่มพัฒนาองค์ความรู้ ผลิตภัณฑ์และช่องทางการตลาดให้แก่ประชาชนในพื้นที่ เนื่องจากในพื้นที่ที่มีความหลากหลายเชิงเกษตรโดยเฉพาะพืชสมุนไพร โดยบูรณาการการดำเนินงานร่วมกับหน่วยงานที่เกี่ยวข้อง เช่น กระทรวงการอุดมศึกษา วิทยาศาสตร์ วิจัยและนวัตกรรม กระทรวงสาธารณสุข กรมวิทยาศาสตร์การแพทย์ เป็นต้น เพื่อช่วยส่งเสริมสนับสนุนเพิ่มองค์ความรู้ในการพัฒนาสินค้า

**ผลการดำเนินงานของหน่วยรับงบประมาณ ตามข้อสังเกตของคณะกรรมการวิสามัญฯ**

กลุ่มจังหวัดภาคตะวันออกเฉียงเหนือตอนล่าง 1 จัดทำแผนพัฒนากลุ่มจังหวัดระยะ 5 ปี (ปี 2566-2570) และแผนปฏิบัติราชการประจำปี พ.ศ. 2566 โดยให้ความสำคัญกับพืชสมุนไพรที่มีความโดดเด่นในพื้นที่ ได้กำหนดประเด็นการพัฒนาการพัฒนาศีดความสามารถเกษตรอุตสาหกรรมครบวงจร โครงการ พัฒนานวัตกรรมเกษตร และอาหารปลอดภัยนครชัยบุรีรัมย์ มีการบูรณาการร่วมกันระหว่างส่วนราชการ กับสถาบันอุดมศึกษาในพื้นที่ ได้แก่ กิจกรรมนวัตกรรมการผลิตและแปรรูปสมุนไพรครบวงจร(กระชายขาว,ฟ้าทะลายโจร,กระเพราแดง) กิจกรรมยกระดับการผลิตและแปรรูปพืชผักสมุนไพรแบบครบวงจรด้วยเทคโนโลยีและนวัตกรรม เนื่องจากสถานการณ์ระบาดของไวรัสโควิด-19 ในปัจจุบัน เกิดผลกระทบต่อการค้าเงินชีวิตของประชาชนทุกภาคส่วน ผู้คนหันมาสนใจการทำเกษตรเพื่อการพึ่งพาตนเองและเพื่อการค้ามากขึ้นโดยเฉพาะการผลิตพืชผัก สมุนไพร พืชทางเลือกเพื่อสุขภาพ การเรียนรู้ในแนวทางการพัฒนาโดยใช้ นวัตกรรมการผลิตและแปรรูปสมุนไพรครบวงจร (กระชายขาว, ฟ้าทะลายโจร,กระเพราแดง) รวมถึงการทำธุรกิจเกษตรเป็นส่วนสำคัญที่จะทำให้เกิดความมั่นคงทางอาหาร อาชีพและรายได้ให้กับเกษตรกรและประชาชนทั่วไปได้

## 5. แผนการดำเนินงานในปีงบประมาณ พ.ศ. 2566 ที่สำคัญ และผลสัมฤทธิ์ที่คาดว่าจะได้รับ

แผนงานยุทธศาสตร์ส่งเสริมการพัฒนาจังหวัดและกลุ่มจังหวัดแบบบูรณาการ

กลุ่มจังหวัดภาคตะวันออกเฉียงเหนือตอนล่าง 1 ได้รับกรอบวงเงินงบประมาณประจำปีงบประมาณ พ.ศ. 2566 จำนวน 3 โครงการ งบประมาณรวมทั้งสิ้น 314,507,200 บาท ลดจากปีงบประมาณพ.ศ. 2565 จำนวน 38,391,900 บาท คิดเป็นร้อยละ 10.88 โดยมีโครงการที่สำคัญและผลสัมฤทธิ์ที่คาดว่าจะได้รับ ดังนี้

โครงการที่ 1 : โครงการพัฒนาขีดความสามารถเกษตรกรและอุตสาหกรรมครบวงจร

ผลสัมฤทธิ์ : ผลผลิตภัณฑ์มวลรวมภาคการเกษตรมีมูลค่าเพิ่มขึ้น

- ตัวชี้วัดที่ 1 : ร้อยละที่เพิ่มขึ้นของผลผลิตภัณฑ์มวลรวมภาคการเกษตร 0.50 คิดเป็น 492.5200 ล้านบาท

โครงการที่ 2 : โครงการพัฒนาอุตสาหกรรมท่องเที่ยว การค้าชายแดน และผลิตภัณฑ์ใหม่

ผลสัมฤทธิ์ : ประชาชนและผู้ประกอบการด้านการท่องเที่ยวมีรายได้เพิ่มขึ้น

- ตัวชี้วัดที่ 1 : ร้อยละที่เพิ่มขึ้นของรายได้จากการท่องเที่ยวร้อยละ 1 คิดเป็นมูลค่า 166.4676 ล้านบาท

- ตัวชี้วัดที่ 2 : ร้อยละที่เพิ่มขึ้นของมูลค่าการจำหน่ายผลิตภัณฑ์ใหม่ร้อยละ 1 คิดเป็นมูลค่า 52.6706 ล้านบาท

โครงการที่ 3 : ยกระดับการพัฒนาคุณภาพชีวิต

ผลสัมฤทธิ์ที่ 1 : การบริหารจัดการยุทธศาสตร์การพัฒนากลุ่มจังหวัดมีประสิทธิภาพ

- ตัวชี้วัดที่ 1 : ร้อยละความสำเร็จของการบริหารจัดการยุทธศาสตร์การพัฒนากลุ่มจังหวัดไม่น้อยกว่า 88

เพื่อให้ได้ผลสัมฤทธิ์ของกลุ่มจังหวัดภาคตะวันออกเฉียงเหนือตอนล่าง 1 ในภาพรวม ดังนี้

ผลสัมฤทธิ์ : ผลผลิตภัณฑ์มวลรวมกลุ่มจังหวัด แบบปริมาณลูกโซ่ เพิ่มขึ้น

- ตัวชี้วัดที่ 1 : อัตราการขยายตัวของผลผลิตภัณฑ์มวลรวมกลุ่มจังหวัด แบบปริมาณลูกโซ่ เพิ่มขึ้น 0.20

คิดเป็น 658.4240 ล้านบาท

## 6. สรุปผลการดำเนินงานที่สำคัญในปีงบประมาณ พ.ศ. 2564 – 2565 พร้อมปัญหา

## อุปสรรค ในการดำเนินงาน และแนวทางการแก้ไข

## 6.1 ผลการดำเนินงานของกลุ่มจังหวัดภาคตะวันออกเฉียงเหนือตอนล่าง 1

ปีงบประมาณ พ.ศ.2564 จำนวนทั้งสิ้น 3 โครงการ 21 กิจกรรม งบประมาณรวม

397,671,600 บาท (รวมงบบริหาร 5,000,000 บาท) ประกอบด้วย

โครงการ ที่	โครงการ	งบประมาณ (บาท)	กิจกรรม	ผลการดำเนินงาน
1	โครงการพัฒนา นวัตกรรมเกษตร และอาหารปลอดภัย กลุ่มนครชัยบุรีรินทร์	119,243,000	- กิจกรรมหลักที่ 1 พัฒนาและบริหารจัดการน้ำเพื่อ การเกษตรอย่างยั่งยืนในเขตนคร ชัยบุรีรินทร์  - กิจกรรมหลักที่ 2 การเรียนรู้สู่การปฏิบัติเกษตร อินทรีย์วิถีนครชัยบุรีรินทร์ตลอด ห่วงโซ่คุณค่า  - กิจกรรมหลักที่ 3 การพัฒนาศักยภาพการตลาด ผลิตภัณฑ์เกษตรกลุ่มนครชัยบุรีรินทร์	- กิจกรรมหลักที่ 1 มีการพัฒนาแหล่งน้ำเพื่อ การเกษตร จำนวน 10 แห่ง พื้นที่ได้รับประโยชน์ 3,686 ไร่  - กิจกรรมหลักที่ 2 เกษตรกรได้รับการถ่ายทอด นวัตกรรมและเทคโนโลยีการ แปรรูปและพัฒนาผลิตภัณฑ์ สินค้าเกษตรปลอดภัยนครชัย บุรีรินทร์ จำนวน 200 ราย จำนวน 4 หลักสูตร  - กิจกรรมหลักที่ 3 เกษตรกร/กลุ่มวิสาหกิจชุมชน/ กลุ่มสหกรณ์การเกษตร/ผู้แปรร ูปผลิตภัณฑ์สินค้าเกษตรกลุ่ม นครชัยบุรีรินทร์ ได้รับการ สนับสนุนช่องทางการตลาด จำนวน 60 ราย และจัดงาน แสดงสินค้าร่วมกับหน่วยงาน ระดับประเทศ มีมูลค่าการซื้อขาย และการเจรจาจับคู่ธุรกิจ จำนวน 5,025,044 บาท

โครงการ ที่	โครงการ	งบประมาณ (บาท)	กิจกรรม	ผลการดำเนินงาน
			<p>- กิจกรรมหลักที่ 4 การเพิ่มประสิทธิภาพการจัดการ ไร่นาเพื่อลดต้นทุนการผลิตและเพื่อ คุณภาพการผลิตของเกษตรกรที่ เป็นสมาชิกสหกรณ์</p> <p>- กิจกรรมหลักที่ 5 ยกระดับมาตรฐานฟาร์มแพะ และ การจัดการฟาร์มตามมาตรฐาน ฟาร์ม GFM</p>	<p>- กิจกรรมหลักที่ 4 เกษตรกรที่เป็นสมาชิกสหกรณ์ ได้รับการถ่ายทอดความรู้ด้าน การจัดการไร่นาเพื่อลดต้นทุน การผลิต จำนวน 420 ราย</p> <p>- กิจกรรมหลักที่ 5 เกษตรกรได้รับการพัฒนา ทักษะ ประสบการณ์เรื่อง ฟาร์มที่มีระบบการป้องกันโรค และการเลี้ยงสัตว์ที่เหมาะสม (GFM) และตรวจรับรองฟาร์ม แพะ ตามมาตรฐานฟาร์ม GFM จำนวน 120 ราย</p>
			<p>- กิจกรรมหลักที่ 6 การเพิ่มประสิทธิภาพการใช้อาหาร และพืชอาหารสัตว์สำหรับการผลิต โคเนื้อแพะ แกะแบบครบวงจร</p>	<p>- กิจกรรมหลักที่ 6 1) เกษตรกรได้รับการ ถ่ายทอดเทคโนโลยีด้านการ จัดการฟาร์ม การผลิตอาหาร สัตว์ในท้องถิ่น การพัฒนาศูนย์ ถ่ายทอดเทคโนโลยีการผลิต อาหารสัตว์ชุมชนเพื่อการเลี้ยง โคเนื้อ แพะ แกะ แบบครบ วงจร จำนวน รวม 360 ราย จำนวน 4 หลักสูตร</p> <p>2) ได้สูตรอาหารสำหรับขุน โคเนื้อ แพะเนื้อ และแกะเนื้อ คุณภาพสูง ต้นทุนต่ำโดยใช้ วัตถุดิบในท้องถิ่น จำนวน 6 สูตร</p>

โครงการ ที่	โครงการ	งบประมาณ (บาท)	กิจกรรม	ผลการดำเนินงาน
			<p>- กิจกรรมหลักที่ 7 เพิ่มประสิทธิภาพการผลิตโคเนื้อ เพื่อการส่งออก</p> <p>- กิจกรรมหลักที่ 8 การพัฒนาเพื่อยกระดับการผลิต โคเนื้อวากิวนครชัยบุรินทร์สู่เนื้อโค พรีเมียม</p> <p>- กิจกรรมหลักที่ 9 พัฒนาศักยภาพการแปรรูป ผลิตภัณฑ์ปศุสัตว์</p>	<p>3) พัฒนาจุดเรียนรู้ด้านการใช้ เทคโนโลยีและนวัตกรรมการ ผลิตพืชอาหารสัตว์ครบวงจร จำนวน 1 จุด</p> <p>4) นำนวัตกรรมการผลิตอาหาร ครบส่วนสูงสู่กลุ่มวิสาหกิจชุมชนโค เนื้อจำนวน 2 กลุ่ม</p> <p>กิจกรรมหลักที่ 7 เกษตรกรได้รับการอบรมและ ให้คำปรึกษาแนะนำการ จัดการฟาร์มโคเนื้อมาตรฐาน GFM ในพื้นที่ เพื่อให้สามารถ เลี้ยงโคเนื้อได้ตรงความ ต้องการของตลาด จำนวน 2,240 ราย</p> <p>กิจกรรมหลักที่ 8 อบรมสัมมนาให้กับผู้เข้าร่วม โครงการที่ผ่านการคัดเลือก จำนวน 200 รายจำนวน 3 วัน</p> <p>กิจกรรมหลักที่ 9 พัฒนาทักษะและประสบการณ์ ด้านการแปรรูปและการ จำหน่ายสินค้าปศุสัตว์ ให้กับ เกษตรกร จำนวนรวม 160 ราย .</p>

โครงการ ที่	โครงการ	งบประมาณ (บาท)	กิจกรรม	ผลการดำเนินงาน
2	โครงการยกระดับ ขีดความสามารถ การท่องเที่ยว และ ผลิตภัณฑ์ใหม่นคร ชัยบุรีรินทร์	264,120,400	<p>- กิจกรรมหลักที่ 1 การพัฒนาโครงสร้างพื้นฐานและสิ่ง อำนวยความสะดวกด้านการ ท่องเที่ยว</p> <p>- กิจกรรมหลักที่ 2 การพัฒนาศักยภาพบุคลากรด้าน การท่องเที่ยว</p> <p>- กิจกรรมหลักที่ 3 การพัฒนาการตลาดและประชาสัมพันธ์ การท่องเที่ยวนครชัยบุรีรินทร์</p>	<p>- กิจกรรมหลักที่ 1 พัฒนาโครงสร้างพื้นฐาน (ปรับปรุงภูมิทัศน์ และ ปรับปรุงถนน) โดยถนนได้รับ การพัฒนา 11 สายทางและ ลานกิจกรรมและนันทนาการ บริเวณอ่างเก็บน้ำห้วยจรเข้มาก</p> <p>- กิจกรรมหลักที่ 2 1) พัฒนาทักษะประสบการณ์ ด้านการเตือนภัยแลช่วยเหลือ ผู้ประสบภัยในแหล่งท่องเที่ยว รวมทั้งสิ้น 720 คน 2) เยาวชนสามารถสร้างสรรค์ ผลงานศิลปะร่วมสมัย จำนวน 60 ราย</p> <p>- กิจกรรมหลักที่ 3 1) เกิดคลิปวีดีโอรูปแบบ เส้นทาง การท่องเที่ยว กลุ่มจังหวัดนครชัยบุรีรินทร์ จำนวน 4 รูปแบบการท่องเที่ยว ได้แก่ การท่องเที่ยวเชิงนิเวศน์ การท่องเที่ยวเชิงวัฒนธรรม การท่องเที่ยวเชิงอาหาร และ การท่องเที่ยวโดยชุมชน โดยมี ความยาวคลิปวีดีโอละ 10 – 20 นาที ประชาสัมพันธ์ผ่าน ช่องทาง Social media ตาม Channel ของตนเอง ระยะเวลาเผยแพร่ไม่น้อยกว่า 45 วัน</p>

โครงการ ที่	โครงการ	งบประมาณ (บาท)	กิจกรรม	ผลการดำเนินงาน
				<p>2) จัดทำแผนการส่งเสริมภาพลักษณ์ของกลุ่มจังหวัดธุรกิจในการส่งเสริมธุรกิจการจัดทัวร์เพื่อเป็นรางวัล (Incentive) และธุรกิจการจัดกิจกรรม (Event Business) โดยยึดแนว New Normal ในยุค COVID - 19 ส่งเสริมความร่วมมือการทำงานเพื่อขับเคลื่อนเมืองไมซ์ มีผู้ร่วมงาน จำนวน 49 หน่วยงาน MOU และผู้เข้าร่วมงานเป็นสักขีพยาน จำนวน 500 ราย ทั้งภาครัฐ ภาคเอกชน และท้องถิ่น</p> <p>3) จัดงานแสดงและจำหน่ายสินค้าเชื่อมโยงการค้าชายแดน ไทย - กัมพูชา จำนวน 1 ครั้ง 5 วัน 120 คูหา ประชาชนทั่วไป นักท่องเที่ยวเชิงธุรกิจ และผู้เข้าร่วมงานแสดงและจำหน่ายสินค้า มีความพึงพอใจร้อยละ 88.95 และมียอดจำหน่ายสินค้าในการจัดงานแสดงและจำหน่ายสินค้า 3.0626 ล้านบาท</p>



โครงการ ที่	โครงการ	งบประมาณ (บาท)	กิจกรรม	ผลการดำเนินงาน
			<p>- กิจกรรมหลักที่ 4 การเพิ่มประสิทธิภาพการบริหารจัดการแปลงหม่อนให้มีคุณภาพ</p> <p>- กิจกรรมหลักที่ 5 นวัตกรรมการผลิตผ้าไหมครบวงจร</p>	<p>- กิจกรรมหลักที่ 4 เกษตรกร กลุ่มเกษตรกร ได้รับ การเพิ่มพูนความรู้ และทักษะ ในการบริหารจัดการแปลง หม่อน และทักษะ ความรู้ด้าน การบริหารจัดการเลี้ยงไหม พันธุ์ดี สามารถพัฒนารูปแบบ วิธีการเลี้ยงไหม ให้มีผลผลิต เพิ่มขึ้น จำนวน 800 ราย</p> <p>- กิจกรรมหลักที่ 5 1) เผยแพร่นวัตกรรมกระบวนการ ผลิตผ้าไหมนครชัยบุรีรินทร์ กลุ่มผู้ผลิตเส้นไหมและผ้าไหม จังหวัดนครราชสีมาชัยภูมิ บุรีรัมย์ และสุรินทร์ จำนวน 13 กลุ่มๆ ละ 6 ประเภทได้เส้นไหมที่มีมาตรฐานตาม เกณฑ์คุณภาพเกรด 2A</p> <p>2) เกษตรกร กลุ่มเกษตรกร ได้ฝึก ทักษะการผลิตผ้าไหมรักษ์โลก และ เป็นมิตรต่อสิ่งแวดล้อม เทคนิค การฟอกและย้อมรังไหมเพื่อให้ ปลอดภัยและไม่มีสิ่งปนเปื้อน สู่สิ่งแวดล้อมในอนาคตโดยสารเคมี ต่างๆและสีที่ใช้จะต้องได้รับการ รับรองมาตรฐานและไม่มีพิษต่อ สิ่งแวดล้อม การลดต้นทุนการใช้ เชื้อเพลิงในการกระบวนการผลิตและมี การนำของเหลือจากกระบวนการ ผลิตไหม มาสร้างมูลค่าเพิ่มโดย</p>

โครงการ ที่	โครงการ	งบประมาณ (บาท)	กิจกรรม	ผลการดำเนินงาน
			<p>- ค่าใช้จ่ายในการบริหารงานกลุ่มจังหวัดแบบบูรณาการ</p>	<p>สำรวจความต้องการของผู้บริโภคและจัดการแปรรูป เช่น เครื่องประดับสตรีต่างหู สร้อยคอ สายคล้องแมสและแว่นตา การทดลองการขายสินค้าที่แปรรูปผ่านการไลฟ์สดบนช่องทางของ Facebook จำนวน 60 ราย</p> <p>- ค่าใช้จ่ายในการบริหารงานกลุ่มจังหวัดแบบบูรณาการ ได้จัดทำแผนพัฒนา กลุ่มจังหวัด 2566 – 2570 และแผนปฏิบัติการประจำปีงบประมาณ พ.ศ. 2566</p>
3	โครงการยกระดับการพัฒนาคุณภาพชีวิตคนทุกช่วงวัย นครชัยบุรีรินทร์	14,308,200	<p>- กิจกรรมหลักที่ 1 การพัฒนาศักยภาพเด็กปฐมวัยด้วยนวัตกรรมการเรียนรู้ตามหลักการพัฒนาสมอง (Brain Based Learning : BBL)</p> <p>- กิจกรรมหลักที่ 2 เสริมสร้างความสัมพันธ์ครอบครัวสู่ชุมชนเข้มแข็งนครชัยบุรีรินทร์</p> <p>- กิจกรรมหลักที่ 3 สร้างรายได้ให้กับผู้สูงอายุในชุมชนอย่างยั่งยืน</p>	<p>- กิจกรรมหลักที่ 1 ยกเลิกดำเนินการเนื่องจากค่าวัสดุในการจัดทำนวัตกรรมการเรียนรู้มีค่าสูงเกิน ทกคคคุณภาพเพื่อให้สามารถเบิกจ่ายได้ตามวงเงินงบประมาณที่ได้รับ ก็อาจจะทำให้นวัตกรรมไม่มีคุณภาพเพียงพอต่อการเรียนรู้ของเด็กปฐมวัย</p> <p>- กิจกรรมหลักที่ 2 อบรมเพื่อพัฒนาศักยภาพเด็กเยาวชน ผู้ดูแลเด็ก และครอบครัว จำนวน 270 ราย ประเมินครอบครัวเข้มแข็ง 125 ครอบครัว</p> <p>- กิจกรรมหลักที่ 3 ผู้สูงอายุ กลุ่มสตรี เด็กและเยาวชน ผู้ด้อยโอกาส และฝึกปฏิบัติในการสร้างอาชีพที่มี</p>

โครงการ ที่	โครงการ	งบประมาณ (บาท)	กิจกรรม	ผลการดำเนินงาน
			<p>- กิจกรรมหลักที่ 4 ศูนย์พัฒนาถ่ายทอดนวัตกรรมการ รักษาและป้องกันโรคผู้สูงอายุ ทางด้านชีวกลศาสตร์</p>	<p>รายได้และเหมาะสมกับตนเอง จำนวน 330 ราย</p> <p>- กิจกรรมหลักที่ 4 1) จัดทำสื่อ เพื่อนำเสนอ ถ่ายทอดความรู้ให้ผู้สูงอายุ เข้าใจในเนื้อหาอย่างง่าย สำหรับการอบรม จัดทำสื่อ วีดิโอการออกกำลังกายสำหรับ ผู้สูงอายุ สำหรับผู้ป่วยโรคข้อ เข่าเสื่อม โรคเบาหวาน และโรคไต แผ่นพับการออกกำลังกาย สำหรับผู้สูงอายุ แผ่นพับด้าน โภชนาการอาหารสำหรับ ผู้สูงอายุ จัดทำสื่อให้ความรู้ จากแพทย์ผู้เชี่ยวชาญโรคไต โรคเบาหวานและโรคข้อเข่าเสื่อม</p> <p>2) ผู้สูงอายุได้รับความรู้ เกี่ยวกับเรื่อง การดูแลป้องกัน โรคข้อเข่าเสื่อม โรคเบาหวาน โรคไต การออกกำลังกายใน ผู้สูงอายุ และโภชนาการ อาหาร จังหวัดละ 200 ราย</p> <p>3) เจ้าหน้าที่สาธารณสุข อำเภอ หรือโรงพยาบาล ประจำอำเภอ สามารถ ประชาสัมพันธ์เผยแพร่ความรู้ จำนวน 800 ราย</p>

โครงการ ที่	โครงการ	งบประมาณ (บาท)	กิจกรรม	ผลการดำเนินงาน
			<p>- กิจกรรมหลักที่ 5 การดูแลผู้ป่วยแผลกดทับด้วย นวัตกรรมเครื่องเฝ้าระวังการเกิด แผลกดทับ</p>	<p>4) ผู้สูงอายุที่เข้าร่วมอบรมและ สามารถเข้าใจเนื้อหาได้ 209 ราย จากเป้าหมายจำนวน 800 ราย อาสาสมัครสาธารณสุขประจำ หมู่บ้าน (อสม.) สามารถนำ ความรู้ไปถ่ายทอดให้กับ ผู้สูงอายุ หรือผู้ดูแลผู้สูงอายุได้ ร้อยละ 80</p> <p>- กิจกรรมหลักที่ 5 1) สร้างเครือข่ายและคัด กรองผู้เข้าร่วมโครงการ โดย เป็นโรงพยาบาลส่งเสริม สุขภาพตำบล ผู้ป่วยติดเตียง ติดบ้านในกลุ่มจังหวัด จำนวน 40 ราย 2) จัดทำเครื่องเฝ้าระวังการ เกิดแผลกดทับ 40 ชุด และ สาธิตการใช้งาน การดูแลรักษา เครื่องแก่กลุ่มผู้ใช้งาน</p>
รวมทั้งสิ้น		397,671,600		

6.2 ผลการดำเนินงานของกลุ่มจังหวัดภาคตะวันออกเฉียงเหนือตอนล่าง 1  
ปีงบประมาณ พ.ศ.2565 จำนวนทั้งสิ้น 3 โครงการ 15 กิจกรรม งบประมาณรวม  
352,899,100 บาท (รวมงบบริหาร 5,000,000 บาท) ประกอบด้วย

โครงการ ที่	โครงการ	งบประมาณ (บาท)	กิจกรรม	ผลการดำเนินงาน
1	โครงการพัฒนา นวัตกรรมเกษตรและ อาหารปลอดภัยกลุ่ม นครชัยบุรีรินทร์	106,830,800	- กิจกรรมหลักที่ 1 การพัฒนาและบริหารจัดการ น้ำเพื่อการเกษตรอย่างยั่งยืน ในเขตนครชัยบุรีรินทร์  - กิจกรรมหลักที่ 2 การส่งเสริมและพัฒนาเกษตรกร สู่การทำเกษตรกรรมยั่งยืน  - กิจกรรมหลักที่ 3 การเรียนรู้สู่การปฏิบัติเกษตร อินทรีย์วิถีนครชัยบุรีรินทร์ ตลอดห่วงโซ่คุณค่า  - กิจกรรมหลักที่ 4 การยกระดับมาตรฐานฟาร์ม และการจัดการฟาร์มตาม มาตรฐานฟาร์ม GFM  - กิจกรรมหลักที่ 5 การยกระดับการผลิตโคเนื้อ คุณภาพและโควากิวนครชัยบุรีรินทร์ เพื่อสนับสนุนการส่งออกที่มี มาตรฐาน	- กิจกรรมหลักที่ 1 ได้รับการพัฒนาแหล่งน้ำ จำนวน 8 แห่ง  - กิจกรรมหลักที่ 2 อบรมเจ้าหน้าที่ เพื่ออบรมขยาย ผลไปยังเกษตรกร พร้อมคัดเลือก จุดเรียนรู้ต้นแบบการทำเกษตรกรรม ยั่งยืน  - กิจกรรมหลักที่ 3 เกษตรกรได้เรียนรู้สู่การปฏิบัติ เกษตรอินทรีย์  - กิจกรรมหลักที่ 4 เกษตรกรได้รับการถ่ายทอด ยกระดับมาตรฐานฟาร์ม และ การจัดการฟาร์มตามมาตรฐาน ฟาร์ม GFM  - กิจกรรมหลักที่ 5 ถ่ายทอดความรู้แก่เกษตรกรเพื่อ ยกระดับการผลิตโคเนื้อคุณภาพ และโควากิวนครชัยบุรีรินทร์เพื่อ สนับสนุนการส่งออกที่มี มาตรฐาน

โครงการ ที่	โครงการ	งบประมาณ (บาท)	กิจกรรม	ผลการดำเนินงาน
			- กิจกรรมหลักที่ 6 พัฒนาศักยภาพการแปรรูป ผลิตภัณฑ์ปศุสัตว์ และบรรจุ ภัณฑ์ที่ได้มาตรฐาน	- กิจกรรมหลักที่ 6 เกษตรกรได้รับการพัฒนา แล้วเสร็จ 2 จังหวัด (เป้าหมาย 3 จังหวัด)
2	โครงการยกระดับขีด ความสามารถการท่องเที่ยว และผลิตภัณฑ์ใหม่ นครชัยบุรีรินทร์	231,231,500	- กิจกรรมหลักที่ 1 การพัฒนาโครงสร้างพื้นฐาน และสิ่งอำนวยความสะดวก ด้านการท่องเที่ยว  - กิจกรรมหลักที่ 2 การพัฒนาศักยภาพบุคลากร ด้านการท่องเที่ยว  - กิจกรรมหลักที่ 3 การพัฒนาการตลาดและ ประชาสัมพันธ์การท่องเที่ยว นครชัยบุรีรินทร์  - กิจกรรมหลักที่ 4 การเพิ่มประสิทธิภาพการ บริหารจัดการแปลงหม่อนให้ มีคุณภาพ  - กิจกรรมหลักที่ 5 นวัตกรรมการผลิตผ้าไหม ครบวงจร	- กิจกรรมหลักที่ 1 ถนนได้รับการพัฒนาปรับปรุง จำนวน 9 สายทาง  - กิจกรรมหลักที่ 2 1) พัฒนาเพิ่มศักยภาพ อาสาสมัครช่วยเหลือ นักท่องเที่ยว 2) เยาวชนสามารถสร้างศิลปะ ร่วมสมัย  - กิจกรรมหลักที่ 3 เยาวชนสามารถผลิตภาพยนตร์สั้น และมีการจัดเทศกาลภาพยนตร์  - กิจกรรมหลักที่ 4 เกษตรกรได้พัฒนาศักยภาพการ บริหารจัดการแปลงหม่อน และ การผลิตไหมใหม่  - กิจกรรมหลักที่ 5 1) ได้จัดทำนวัตกรรมผลิตผ้า ไหมครบวงจรให้กับกลุ่มผู้ผลิตและ ทอผ้าไหม 2) พัฒนาโรงเรียนเลี้ยงไหมอัจฉริยะ

โครงการ ที่	โครงการ	งบประมาณ (บาท)	กิจกรรม	ผลการดำเนินงาน
3	โครงการยกระดับ การพัฒนาคุณภาพชีวิต คนทุกช่วงวัยนครชัย บุรินทร์	14,836,800	- กิจกรรมหลักที่ 1 พลังอาสาสมัครสร้างสุข สังคมเข้มแข็ง  - กิจกรรมหลักที่ 2 ชุมชนต้นแบบการดูแลสุขภาพ แบบพึ่งพาตนเองตามหลัก แพทย์แผนไทย  - กิจกรรมหลักที่ 3 การสร้างรายได้ให้กับผู้สูงอายุ ในชุมชนอย่างยั่งยืน  - ค่าใช้จ่ายในการบริหารงาน กลุ่มจังหวัดแบบบูรณาการ	- กิจกรรมหลักที่ 1 ตัวแทนเยาวชน สภาเด็ก ประชาชน ผู้นำชุมชนในพื้นที่ ได้รับความรู้และทักษะเกี่ยวกับ การให้คำปรึกษาเบื้องต้น เพื่อ นำไปใช้ในชีวิตประจำวัน  - กิจกรรมหลักที่ 2 ถ่ายทอดความรู้ผู้นำชุมชน เกี่ยวกับการดูแลสุขภาพตาม หลักแพทย์แผนไทย และสร้าง ชุมชนต้นแบบ  - กิจกรรมหลักที่ 3 ให้ความรู้ผู้สูงอายุ กลุ่มสตรี ผู้ด้วยโอกาส ในการสร้างรายได้  - ค่าใช้จ่ายในการบริหารงานกลุ่ม จังหวัดแบบบูรณาการ ดำเนินการเกี่ยวกับการติดตาม บริหารงบประมาณของโครงการ ตามแผนปฏิบัติการประจำปี ของกลุ่มจังหวัดฯ ประจำปี งบประมาณ พ.ศ. 2565
	รวมทั้งสิ้น	352,899,100		

### ปัญหา อุปสรรค ในการดำเนินงาน และแนวทางการแก้ไข

1) ช่วงต้นปีงบประมาณ พ.ศ. 2565 มีการปรับเปลี่ยนวิธีการจัดซื้อจัดจ้าง ตามแนวทางการปฏิบัติ ตามกฎกระทรวงกำหนดพัสดุและวิธีการจัดซื้อจัดจ้างพัสดุที่รัฐ ต้องการส่งเสริมหรือสนับสนุน (ฉบับที่ 2) พ.ศ. 2563 จากหนังสือคณะกรรมการวินิจฉัยปัญหาการจัดซื้อจัดจ้างและการบริหารพัสดุภาครัฐ กรมบัญชีกลาง ด่วนที่สุด ที่ กค (กวจ) 0405.2/ ว 845 ลงวันที่ 31 สิงหาคม 2564 จึงต้องศึกษา แนวทางและวิธีปฏิบัติ ซึ่งใช้เวลาทำความเข้าใจและต้องสืบหาร้านค้าที่ขึ้นทะเบียนผู้ประกอบการ SMEs และต่อมาคณะกรรมการวินิจฉัยปัญหาการจัดซื้อจัดจ้างและการบริหารพัสดุ ภาครัฐ กรมบัญชีกลาง มีการยกเลิก ว 845 มาใช้ ว 78 ลงวันที่ 31 มกราคม 2565 เพื่อลดความ ผิดพลาดในการใช้ดุลยพินิจดำเนินการ ทำให้หน่วยงานที่รับผิดชอบที่อยู่ระหว่างการใช่วิธีตาม ว 845 ต้องปรับมาใช้วิธีการตาม ว 78 แต่มีความเข้าใจวิธีปฏิบัติได้ดีขึ้น

2) การแพร่ระบาดของเชื้อไวรัสโคโรนา 2019 ระลอกใหม่ และการกลายพันธุ์ของเชื้อไวรัส ทำให้มี การแพร่ระบาดมากขึ้น ส่งผลกระทบต่อการดำเนินงานโดยเฉพาะ กิจกรรมที่เป็นงานฝึกรอบม ทั้ง เจ้าหน้าที่ผู้ปฏิบัติ และผู้เข้าฝึกรอบม มีการติดเชื้อ ทำให้ต้องชะลอการจัดกิจกรรม และเลื่อน กำหนดการไปดำเนินการในช่วงที่คลี่คลาย ส่วนใหญ่เลื่อนดำเนินการไปช่วงปลายไตรมาสที่ 3 ซึ่งมาตรการของประเทศเริ่มผ่อนคลายเป็นเดือนมิถุนายน 2565

3) งบลงทุนสิ่งก่อสร้าง โดยเฉพาะที่เป็นงานพัฒนาแหล่งน้ำ บางกิจกรรมพบอุปสรรคระหว่าง ดำเนินการ เช่น ปริมาณน้ำในพื้นที่มีปริมาณมากเนื่องจากฤดูฝน การรอให้เกษตรกรทำการเพาะปลูกก่อน และทำการระบายน้ำออกจากพื้นที่ จึงจะเข้าดำเนินการได้ การปรับแบบรูปรายการ เนื่องจากสภาพ ของบริเวณพื้นที่ ได้แก่ การขุดเจอชั้นหิน ปริมาณน้ำมากจนไม่สามารถเข้าดำเนินการได้และทำการ ระบายไม่ได้ ต้องโอนเปลี่ยนแปลง



7. ระบุผลสัมฤทธิ์ที่ได้จากการใช้งบประมาณตามยุทธศาสตร์ชาติ

(พ.ศ. 2563 – 2565)

**แบบฟอร์มที่ 1.** ระบุผลสัมฤทธิ์ที่ได้จากการใช้งบประมาณตามยุทธศาสตร์ชาติ (พ.ศ. 2563 – 2565)

- (1) ด้านความมั่นคง ปี 2563 – 2565 งบประมาณที่ได้รับ..... ล้านบาท ผลสัมฤทธิ์ที่ได้รับจากการใช้จ่ายงบประมาณ -
- (2) ด้านการสร้างขีดความสามารถในการแข่งขัน ปี 2563 – 2565 งบประมาณที่ได้รับ..... ล้านบาท ผลสัมฤทธิ์ที่ได้รับจากการใช้จ่ายงบประมาณ -
- (3) ด้านการพัฒนาและเสริมสร้างศักยภาพการแข่งขัน ปี 2563 – 2565 งบประมาณที่ได้รับ..... ล้านบาท ผลสัมฤทธิ์ที่ได้รับจากการใช้จ่ายงบประมาณ .....
- (4) ด้านการสร้างโอกาสและความเสมอภาคทางสังคม ปี 2563 – 2565 งบประมาณที่ได้รับ..... ล้านบาท ผลสัมฤทธิ์ที่ได้รับจากการใช้จ่ายงบประมาณ .....
- 4.1 ปี 2563 งบประมาณที่ได้รับ 417.7411 ล้านบาท ผลสัมฤทธิ์ที่ได้รับจากการใช้จ่ายงบประมาณ ผลสัมฤทธิ์เพิ่มขึ้น ร้อยละ 2.92 คิดเป็น 2,391.3340 ล้านบาท
- 4.2 ปี 2564 งบประมาณที่ได้รับ 397.6716 ล้านบาท ผลสัมฤทธิ์ที่ได้รับจากการใช้จ่ายงบประมาณ ผลสัมฤทธิ์รวมกลุ่มจังหวัด ราคาคนที่เพิ่มขึ้นร้อยละ 3.13 คิดเป็น 9,556.9229 ล้านบาท
- 4.3 ปี 2565 งบประมาณที่ได้รับ 314.5072 ล้านบาท ผลสัมฤทธิ์ที่ได้รับจากการใช้จ่ายงบประมาณ ผลสัมฤทธิ์รวมกลุ่มจังหวัด ราคาคนที่เพิ่มขึ้นร้อยละ 2.85 คิดเป็น 8,701.9905 ล้านบาท
- (5) ด้านการสร้างการเติบโตบนคุณภาพชีวิตที่เป็นมิตรต่อสิ่งแวดล้อม ปี 2563 – 2565 งบประมาณที่ได้รับ..... ล้านบาท ผลสัมฤทธิ์ที่ได้รับจากงบประมาณ -

(5) ด้านการปรับสมดุลและพัฒนาาระบบการบริหารจัดการภาครัฐ ปี 2563 – 2565 งบประมาณที่ได้รับ.....ล้านบาท ผลสัมฤทธิ์ที่ได้รับจากการใช้จ่ายงบประมาณ -

**หมายเหตุ :** 1) ผลสัมฤทธิ์ที่ให้ระบุ คือ การใช้งบประมาณที่ผ่านมา (ตั้งแต่ 2563 – 2565) บรรลุผลตามยุทธศาสตร์ชาติ ด้านที่หน่วย

รับผิดชอบอย่างไร (ปี 2565 ระบุถึงสิ้นไตรมาส 2)

2) ผลสัมฤทธิ์จากการใช้งบประมาณที่ให้ระบุ คือ การใช้งบประมาณที่ผ่านมาสำเร็จตามเป้าหมายที่ยุทธศาสตร์ชาติกำหนดไว้

หรือไม่ เพียงใด ไม่ใช่ ผลการเบิกจ่ายงบประมาณ

8. ระบุงบประมาณที่หน่วยงานได้รับจัดสรรในปีงบประมาณ พ.ศ. 2566 (เอกสารงบประมาณ ฉบับที่ 3 ขาวคาดแดง) ภายใต้เป้าหมายการให้บริการของหน่วยงานมีแผนงาน/โครงการตรงกับ แผนงาน/โครงการภายใต้แผนแม่บทภายใต้ยุทธศาสตร์ชาติประเด็นใด แผนแม่บทย่อยใด (ตามที่ปรากฏในเอกสารงบประมาณ ฉบับที่ 4 ขาวคาดเหลือง ที่ระบุวงเงินของหน่วยรับงบประมาณในแต่ละแผนแม่บทย่อย)

**แบบฟอร์มที่ 2.** ระบุงบประมาณที่หน่วยงานได้รับจัดสรรในปีงบประมาณ พ.ศ. 2566 (เอกสารงบประมาณ ฉบับที่ 3 ขาวคาดแดง) ภายใต้เป้าหมายการให้บริการของหน่วยงานมีแผนงาน/โครงการตรงกับแผนภายใต้ยุทธศาสตร์ชาติประเด็นใด แผนแม่บทย่อยใด (ตามที่ปรากฏในเอกสารงบประมาณ ฉบับที่ 4 ขาวคาดเหลือง ที่ระบุวงเงินของหน่วยรับงบประมาณในแต่ละแผนแม่บทย่อย)

หน่วยงาน/ กรม	เอกสารงบประมาณ							แผนแม่บทย่อย		สรุป
	ฉบับที่ 4 (ขาวคาดเหลือง)		ฉบับที่ 3 (ขาวคาดแดง)			ตัวชี้วัด	ตัวชี้วัด	เป้าหมาย	ตัวชี้วัด	
	ผลผลิต/โครงการ (วงเงิน..... ลบ.)	แผนงาน (วงเงิน..... ลบ.)	แผนแม่บท ย่อย	ผลผลิต/ โครงการ (วงเงิน..... ลบ.)	ระยะเวลา					
จังหวัดและ กลุ่มจังหวัด	1. โครงการการ พัฒนาศักยภาพ เกษตรอุตสาหกรรม 159.3532 ลบ.	แผนงาน ยุทธศาสตร์ส่งเสริม การพัฒนาจังหวัด และกลุ่มจังหวัด แบบบูรณาการ 159.3532 ลบ.	การเสริมสร้าง ทุนทางสังคม	โครงการ พัฒนาฯ ซี ด ความสามัคคี อุตสาหกรรม อุตสาหกรรม 30 กย. 66	ปี 2565- 2566 (1 ตค. 65 - 30 กย. 66)	1. ร้อยละที่เพิ่มขึ้น ของผลิตภัณฑ์มวลรวม ภาคการเกษตร 0.5/492.5200 ลบ.	- ดัชนี ชี้วัดทุน ทางสังคม เฉลี่ยเพิ่มขึ้น ร้อยละ10	ภาคีพัฒนา มีบทบาทใน การพัฒนา สังคมมากขึ้น อย่างต่อเนื่อง	- โครงการในเอกสาร งบประมาณเล่มขาว คาดเหลืองหน้า 171-1 และเอกสารเล่มขาว คาดแดงฉบับที่ 3	

หน่วยงาน/ กรม	เอกสารงบประมาณ						แผนแม่บทย่อย		สรุป
	ฉบับที่ 4 (ขาคาดเหลือ)			ฉบับที่ 3 (ขาคาดแดง)			ตัวชี้วัด	เป้าหมาย	
	ผลผลิต/โครงการ (วงเงิน..... ลบ.)	แผนงาน (วงเงิน..... ลบ.)	แผนแม่บท ย่อย	ผลผลิต/ โครงการ (วงเงิน..... ลบ.)	ระยะเวลา	ตัวชี้วัด			
จังหวัดและ กลุ่มจังหวัด	2. โครงการการพัฒนาอุตสาหกรรม การท่องเที่ยว การค้าชายแดน และผลิตภัณฑ์ใหม่ งบประมาณ 150.1540 ลบ.	แผนงาน ยุทธศาสตร์ ส่งเสริมการพัฒนาจังหวัด และกลุ่มจังหวัด แบบบูรณาการ งบประมาณ 150.1540 ลบ.	การเสริมสร้างทุนทางสังคม	2. โครงการพัฒนา อุตสาหกรรม การท่องเที่ยว การค้าชายแดน และผลิตภัณฑ์ใหม่ งบประมาณ 150.1540 ลบ.	ปี 2565 - 2566 (1 ต.ค. 65 - 30 ก.ย. 66)	2. ร้อยละที่เพิ่มขึ้น ของรายได้จากการท่องเที่ยว 1/166.4676 ลบ.	- ดัชนี ชีวิตทุน ทางสังคม เฉลี่ย เพิ่มขึ้น ร้อยละ 10	- ภาครัฐ พัฒนา บทบาทใน การพัฒนา สังคมมาก ขึ้นอย่าง ต่อเนื่อง งบประมาณ รายจ่ายประจำปี งบประมาณ พ.ศ. 2566 เล่มที่ 13 (2) จังหวัดและ กลุ่มจังหวัดหน้า 247-258	
	3. โครงการยกระดับ การพัฒนาคุณภาพ ชีวิต งบประมาณ 5.0000 ลบ.	แผนงาน ยุทธศาสตร์ ส่งเสริมการพัฒนาจังหวัด แบบบูรณาการ งบประมาณ 5.0000 ลบ.	การเสริมสร้าง ทุนทางสังคม	3. โครงการยกระดับ การพัฒนาคุณภาพ ชีวิต งบประมาณ 5.0000 ลบ.	ปี 2565 - 2566 (1 ต.ค. 65 - 30 ก.ย. 66)	3. ร้อยละ ความสำเร็จของ การบริหารจัดการ ยุทธศาสตร์การ พัฒนามูลุมจังหวัด ไม่น้อยกว่าร้อยละ 88	- ดัชนี ชีวิตทุน ทางสังคม เฉลี่ย เพิ่มขึ้น ร้อยละ 10	- ภาครัฐ พัฒนา บทบาทใน การพัฒนา สังคมมาก ขึ้นอย่าง ต่อเนื่อง	

**หมายเหตุ :** 1) ให้นำวิธีงบประมาณระดับกรมหรือเทียบเท่า กรอกข้อมูลงบประมาณที่อยู่ภายใต้เป้าหมายของหน่วยงานทุกเป้าหมายที่สามารถเชื่อมโยงกับแผนแม่บทภายใต้ยุทธศาสตร์ชาติหรือแผนแม่บทเฉพาะกิจภายใต้ยุทธศาสตร์ชาติฯ ได้

2) กรณีมากกว่า 1 ผลผลิต/โครงการ (ให้ระบุทุกผลผลิต/โครงการ)

3) กรณีเป้าหมายและตัวชี้วัดของแผนงาน/โครงการที่หน่วยงานได้รับจัดสรรไม่ตรงกับเป้าหมายและตัวชี้วัดของแผนแม่บทภายใต้ยุทธศาสตร์ชาติหรือแผนย่อยซึ่งอาจเกิดขึ้นได้ เพราะเป้าหมายหรือตัวชี้วัดของหน่วยงานกำหนดไว้เป็นรายปี (ให้ระบุด้วย)

9. ระบุแผนงานที่อยู่ภายใต้การให้บริการของหน่วยงานที่ได้รับจัดสรรงบประมาณ  
ตรงกับแผนการปฏิรูปประเทศ (ฉบับปรับปรุง)

- ไม่มี -

10. ระบุงบประมาณที่เป็นค่าใช้จ่ายประจำของหน่วยงานย้อนหลัง 3 ปี (พ.ศ. 2563 – 2565) ในแผนงานพื้นฐานหรือแผนงานอื่น ๆ (ถ้ามี) แยกเป็นประเภทงบรายจ่าย และระบุข้อเสนอแนะในการปรับลดงบประมาณในส่วนนี้ลงตามความจำเป็นในการปฏิบัติงาน

- ไม่มี -

11. แนวความคิดในการจัดทำงบประมาณให้มีการกระจายอำนาจเพื่อให้เกิดความ  
สมดุลระหว่างงบประมาณในเชิงพื้นที่ (ส่วนภูมิภาคและส่วนท้องถิ่น) กับงบประมาณ  
ของส่วนราชการ (ส่วนกลาง)

- ไม่มี -

หมายเหตุ : หน่วยงานที่ต้องระบุข้อ 11 ได้แก่ หน่วยงานในสังกัดกระทรวงมหาดไทย และส่วนราชการ  
ที่มีหน่วยงานประจำอยู่ในพื้นที่ของจังหวัด



12. ระบุประเด็นที่สมาชิกสภาผู้แทนราษฎรอภิปรายเกี่ยวกับงบประมาณของหน่วยงาน  
ในการพิจารณาร่างพระราชบัญญัติงบประมาณรายจ่ายประจำปีงบประมาณ  
พ.ศ. 2566 ในวาระที่ 1 ชั้นรับหลักการ พร้อมทั้งคำชี้แจงที่หน่วยงาน  
มีต่อประเด็นดังกล่าว (โดยสรุป)

- ไม่มี -

13. โครงการ/รายการที่ได้รับอนุมัติให้ใช้จ่ายจากเงินกู้ ตามพระราชกำหนด  
ให้อำนาจกระทรวงการคลังกู้เงินเพื่อแก้ไขปัญหา เยียวยา และฟื้นฟูเศรษฐกิจและสังคม  
ที่ได้รับผลกระทบจากการระบาดของโรคติดเชื้อไวรัสโคโรนา 2019 พ.ศ. 2563  
วงเงิน 1,000,000 ล้านบาท และเพิ่มเติม พ.ศ. 2564 วงเงิน 500,000 ล้านบาท  
พร้อมแสดงผลการเบิกจ่าย

- ไม่มี -

14. โครงการ/รายการที่ได้รับจัดสรรงบประมาณรายจ่ายประจำปีงบประมาณ  
พ.ศ. 2565 จากงบกลาง รายการเงินสำรองจ่ายเพื่อกรณีฉุกเฉินหรือจำเป็น  
และรายการค่าใช้จ่ายในการบรรเทา แก้ไขปัญหา และเยียวยาผู้ที่ได้รับผลกระทบจาก  
การระบาดของโรคติดเชื้อไวรัสโคโรนา 2019 พร้อมแสดงผลเบิกจ่าย

- ไม่มี -

## 15. โครงการ/รายการที่มีการกันเงินไว้เบิกเหลือในปี ปังบประมาณ พ.ศ. 2564

## พร้อมแสดงผลเบิกจ่าย

โครงการ/รายการที่มีการกันเงินไว้เบิกจ่ายเหลือในปี ปังบประมาณ พ.ศ. 2564

กระทรวง จังหวัดและกลุ่มจังหวัด

หน่วยรับงบประมาณ กลุ่มจังหวัดภาคตะวันออกเฉียงเหนือตอนล่าง 1

หน่วย : ล้านบาท

ลำดับ	แผนงาน/ผลผลิต/ โครงการ/ประเภท รายจ่าย/รายการ	ปังบประมาณ พ.ศ. 2564					หมายเหตุ
		พ.ร.บ. (1)	เงินกัน (2)	เบิกจ่าย (3)	PO (4)	คงเหลือไม่ เบิกจ่าย (5) = (2) - (3)	
	รวมทั้งสิ้น	397.6716	61.8563	61.3563	58.2619	0.5000	
	แผนงาน : แผนงานยุทธศาสตร์ ส่งเสริมการพัฒนาจังหวัดและ กลุ่มจังหวัดแบบบูรณาการ	397.6716	61.8563	61.3563	58.2619	0.5000	
	ผลผลิต : โครงการพัฒนา นวัตกรรมเกษตรและอาหาร ปลอดภัย กลุ่มนครชัยบุรีรินทร์	119.2430	25.8682	25.3682	25.0737	0.5000	

ลำดับ	แผนงาน/ผลผลิต/ โครงการ/ประเภท รายจ่าย/รายการ	ปีงบประมาณ พ.ศ. 2564					หมายเหตุ
		พ.ร.บ. (1)	เงินกัน (2)	เบิกจ่าย (3)	PO (4)	คงเหลือไม่ เบิกจ่าย (5) = (2) - (3)	
	รายจ่ายประจำ	19.0430	1.1910	1.1910	1.1910	0.0000	
1	รายการ : การพัฒนาศักยภาพ การตลาดผลิตภัณฑ์เกษตร กลุ่มนครชัยบุรินทร์	3.0000	1.1910	1.1910	1.1910	0.0000	เนื่องจากสถานการณ์การ แพร่ระบาดของเชื้อไวรัส โคโรนา 2019 จึงต้อง เลื่อนกิจกรรมที่เป็นการ จัดแสดงมีการรวมตัวของ คนหมู่มาก ไปดำเนินการ ในช่วงสถานการณ์คลี่คลาย กำหนดการเดิม ช่วง เมษายน - มิถุนายน 2564 เลื่อนไปดำเนินการวันที่ 1-5 ธันวาคม 2564
	รายจ่ายลงทุน	100.2000	24.6772	24.1772	23.8827	0.5000	
1	รายการ : ก่อสร้างฝายหินทิ้งพร้อมทำ ระบบส่งน้ำสถานีสูบน้ำ บ้านโสกหัว ตำบลโนนสำราญ อำเภอเมืองชัยภูมิ จังหวัดชัยภูมิ	12.0000	0.8118	0.3200	0.3200	0.4918	เป็นงานดำเนินการเอง ยัง ไม่สามารถดำเนินการได้ เนื่องจากมีปริมาณน้ำใน พื้นที่เป็นจำนวนมาก ต้องรอปริมาณน้ำลดลง จึงจะเข้าดำเนินการได้ กันเงินแบบCK49184874บาท

ลำดับ	แผนงาน/ผลผลิต/ โครงการ/ประเภท รายจ่าย/รายการ	ปีงบประมาณ พ.ศ. 2564					หมายเหตุ
		พ.ร.บ. (1)	เงินกัน (2)	เบิกจ่าย (3)	PO (4)	คงเหลือไม่ เบิกจ่าย (5) = (2) - (3)	
2	รายการ : แก้มลิงหนองระเวียง พร้อมอาคารประกอบ ตำบลไพศาล อำเภอประโคนชัย จังหวัดบุรีรัมย์	9.5000	5.9253	5.9171	5.6494	0.0082	เลขที่สัญญา คป.บร./สจ. 29/2564 ลงนามในสัญญา เมื่อวันที่ 7 ก.ค. 2564 เริ่มดำเนินการ 13 ก.ค. 2564 สิ้นสุดสัญญา 9 ธ.ค. 2564 เหลือจ่ายไป 8,157.74 บาท กัณเงินแบบ CK275,905.14 บาท
3	รายการ : แก้มลิงกุดตลาด พร้อมอาคารประกอบ ตำบลกระโพ อำเภอท่าตูม จังหวัดสุรินทร์	25.0000	13.0305	13.0305	13.0298	0.0000	งานดำเนินการเอง (0.4080 ลบ.) ผูกพันภายใน 19 มี.ค. 64 กัณเงินแบบ CK63090 บาท - งานจ้างเหมา (24.5500 ลบ.) เลขที่สัญญา คปสร/สจ.13/2564 ลงนามในสัญญาวันที่ 7 มิ.ย. 64 สั่งเข้าทำงาน 14 มิ.ย. 2564 เริ่มงานวันที่ 15 มิ.ย. 2564 สิ้นสุดสัญญา 10 ม.ค. 2564 (210 วัน) กัณเงินแบบ CK 630.90 บาท

ลำดับ	แผนงาน/ผลผลิต/ โครงการ/ประเภท รายจ่าย/รายการ	ปีงบประมาณ พ.ศ. 2564					หมายเหตุ
		พ.ร.บ. (1)	เงินกัน (2)	เบิกจ่าย (3)	PO (4)	คงเหลือไม่ เบิกจ่าย (5) = (2) - (3)	
4	รายการ : แก้มลิงหนองละเป็ก พร้อมอาคารประกอบ ตำบลแกใหญ่ อำเภอเมืองสุรินทร์ จังหวัดสุรินทร์	5.0000	4.9096	4.9096	4.8835	0.0000	เป็นรายการโอนเปลี่ยนแปลง ตามมติ ก.บ.ก. ครั้งที่ 3/2564 เมื่อวันที่ 14 กรกฎาคม 2564 และสำนักงบประมาณให้ ความเห็นชอบ เมื่อวันที่ 15 สิงหาคม 2564 กันเงินแบบ CK 26,103 บาท
ผลผลิต : โครงการยกระดับขีด ความสามารถการท่องเที่ยว และ ผลิตภัณฑ์ไหมนครชัยบุรีรินทร์		264.1204	35.0281	35.0281	32.2281	0.0000	
รายจ่ายประจำ		27.3054	5.0749	5.0749	2.2749	0.0000	
1	รายการ : อมรมเชิงปฏิบัติการ เยาวชนสร้างศิลป์ร่วม สมัยนครชัยบุรีรินทร์	3.0000	2.8000	2.8000	0.0000	0.0000	เนื่องจากสถานการณ์การแพร่ ระบาดของเชื้อไวรัส โคโรนา 2019 จึงต้อง เลื่อนกิจกรรมที่มีการอบรม เยาวชน และงานจัดแสดง มีการรวมตัวของคนหมู่มาก ไปดำเนินการในช่วง สถานการณ์คลี่คลายและ เพื่อให้ผู้ประกอบการ ของเยาวชน มีความเชื่อมั่น กำหนดการเดิม

ลำดับ	แผนงาน/ผลผลิต/ โครงการ/ประเภท รายจ่าย/รายการ	ปีงบประมาณ พ.ศ. 2564					หมายเหตุ
		พ.ร.บ. (1)	เงินกัน (2)	เบิกจ่าย (3)	PO (4)	คงเหลือไม่ เบิกจ่าย (5) = (2) - (3)	
							ช่วงกรกฎาคม-กันยายน 2564 และขอโอนเปลี่ยนแปลงจาก งานดำเนินการลงไม่เข้าขงหม โดยเลื่อนงานจัดแสดงผลงาน ไปดำเนินการ วันที่ 18-25 มกราคม 2564 กัณเงินแบบ CX 2,800,000 บาท
2	รายการ : ส่งเสริมการตลาดเชิงรุก แบบกำหนดเป้าหมายการ ท่องเที่ยว กลุ่มจังหวัด นครชัยบุรีรินทร์ (Nakornchaiburin Influencer Fam Trip)	1.0000	0.9900	0.9900	0.9900	0.0000	ได้รับจัดสรรงบประมาณ ในครั้งที่ 4 งบประมาณรวม 1,000,000 บาท ซึ่งจัดสรรช่วงกลางเดือน สิงหาคม 2564 ทำให้ไม่ สามารถดำเนินการให้ทัน ภายในกันยายน 2564 จึงต้องกันเงินเบิกเหลือปี สัญญาสิ้นสุด 2 มีนาคม 2565



ลำดับ	แผนงาน/ผลผลิต/ โครงการ/ประเภท รายจ่าย/รายการ	ปีงบประมาณ พ.ศ. 2564					หมายเหตุ
		พ.ร.บ. (1)	เงินกัน (2)	เบิกจ่าย (3)	PO (4)	คงเหลือไม่ เบิกจ่าย (5) = (2) - (3)	
3	รายการ : ส่งเสริมศักยภาพการค้าการ ลงทุนและการท่องเที่ยว เชื่อมโยงตลาดการค้าชายแดน ไทย-กัมพูชา	2.0000	1.1858	1.1858	1.1858	0.0000	ได้รับจัดสรรงบประมาณ ในครั้งที่ 3 และ 4 งบประมาณรวม 1,000,000 บาท ซึ่งจัดสรร ช่วงเดือน สิงหาคม 2564 ทำให้ไม่ สามารถดำเนินการให้ทัน ภายในกันยายน 2564 จึงต้องกันเงินเบิกเหลือปี
4	รายการ : ค่าใช้จ่ายในการ บริหารงานกลุ่มจังหวัด แบบบูรณาการ	5.0000	0.0991	0.0991	0.0991	0.0000	จัดซื้อวัสดุ ช่วงปลายปี งบประมาณ เบิกจ่าย ภายในเดือนตุลาคม 64

ลำดับ	แผนงาน/ผลผลิต/ โครงการ/ประเภท รายจ่าย/รายการ	ปีงบประมาณ พ.ศ. 2564					หมายเหตุ
		พ.ร.บ. (1)	เงินกัน (2)	เบิกจ่าย (3)	PO (4)	คงเหลือไม่ เบิกจ่าย (5) = (2) - (3)	
	รายจ่ายลงทุน	236.8150	29.9532	29.9532	29.9532	0.0000	
1	รายการ : ซ่อมสร้างถนนลาดยาง แอสฟัลติกคอนกรีต สาย นม. 3003 แยก ทล. 201-บ้านเจริญผล ตำบลหนองบัวตะเกียด, மாகรัต อำเภอด่านขุนทด, พระทองคำ จังหวัดนครราชสีมา ผิวจราจรกว้าง 6.00 เมตร ระยะทาง 6.000 กิโลเมตร	30.0000	29.9532	29.9532	29.9532	0.0000	เป็นรายการโอนเปลี่ยนแปลง ผ่านมติ ก.บ.ก. ครั้งที่ 2/2564 เมื่อวันที่ 31 พฤษภาคม 2564 สำนักงบประมาณเห็นชอบ การโอนเปลี่ยนแปลง เมื่อวันที่ 2 กรกฎาคม 2564 เลขที่สัญญา จ.นม.9/2564 ลงนามในสัญญาเมื่อวันที่ 20 กันยายน 2564 สิ้นสุดสัญญา 28 มกราคม 2565

ลำดับ	แผนงาน/ผลผลิต/ โครงการ/ประเภท รายจ่าย/รายการ	ปีงบประมาณ พ.ศ. 2564					หมายเหตุ
		พ.ร.บ. (1)	เงินกัน (2)	เบิกจ่าย (3)	PO (4)	คงเหลือไม่ เบิกจ่าย (5) = (2) - (3)	
2	รายการ : ก่อสร้างขยยถนนลาดยาง แอสฟัลติกคอนกรีต ทางหลวงหมายเลข 2445 ตอนแสลงโทน- ห้วยเสว อำเภอบึงนครชัย จังหวัดบุรีรัมย์ ผิวจราจรกว้าง14.00 เมตร ระยะทาง 1.200กิโลเมตร	30.0000	0.0000	0.0000	0.0000	0.0000	เงินกันเหลือปี จำนวน 45 บาท เป็นเงินเหลือ จ่ายพับไป
	ผลผลิต : โครงการ ยกระดับการพัฒนา คุณภาพชีวิตคนทุกช่วง วัยนครชัยบุรีรินทร์	14.3082	0.9600	0.9600	0.9600	0.0000	
	รายจ่ายประจำ	14.3082	0.9600	0.9600	0.9600	0.0000	

ลำดับ	แผนงาน/ผลผลิต/ โครงการ/ประเภท รายจ่าย/รายการ	ปีงบประมาณ พ.ศ. 2564					หมายเหตุ
		พ.ร.บ. (1)	เงินกัน (2)	เบิกจ่าย (3)	PO (4)	คงเหลือไม่ เบิกจ่าย (5) = (2) - (3)	
1	รายการ : การดูแลผู้ป่วยแผลกดทับ ด้วยนวัตกรรมเครื่องเฝ้า ระวังการเกิดแผลกดทับ	2.9362	0.9600	0.9600	0.9600	0.0000	ได้รับจัดสรรงบประมาณ ในครั้งที่ 3 และ 4 งบประมาณรวม 1,232,000 บาท ซึ่งจัดสรรช่วงเดือน สิงหาคม 2564 ทำให้ไม่ สามารถดำเนินการให้ทัน ภายในกันยายน 2564 จึงต้องกันเงินเบิกเหลือปี

\* ข้อมูล ณ วันที่ 31 พ.ค. 2565



จังหวัดนครราชสีมา

เอกสารประกอบการชี้แจง

เสนอ

ต่อคณะกรรมการวิสามัญพิจารณาคำศึกษา  
ร่างพระราชบัญญัติงบประมาณรายจ่ายประจำปี  
งบประมาณ พ.ศ. 2566  
วุฒิสภา

\*\*\*\*\*

## 1. รายนามผู้ชี้แจง

### จังหวัดนครราชสีมา

- |                   |             |  |
|-------------------|-------------|--|
| ๑. นายวิเชียร     | จันทร์โณทัย | ผู้ว่าราชการจังหวัดนครราชสีมา  |
| ๒. นายชรินทร์     | ทองสุข      | รองผู้ว่าราชการจังหวัดนครราชสีมา   |
| ๓. นายกิตติศักดิ์ | ธีระวัฒนา   | หัวหน้าสำนักงานจังหวัดนครราชสีมา   |
| ๔. นายณรงชนนฐ์    | ดีปู้       | ผู้อำนวยการกลุ่มงานยุทธศาสตร์และ<br>ข้อมูลเพื่อการพัฒนาจังหวัด<br>สำนักงานจังหวัดนครราชสีมา                          |
| ๕. นายรฐนนท์      | ไชยสิทธิ์   | นักวิเคราะห์นโยบายและแผนชำนาญการ<br>กลุ่มงานยุทธศาสตร์และข้อมูล<br>เพื่อการพัฒนาจังหวัด<br>สำนักงานจังหวัดนครราชสีมา |

## 2. สภาพทั่วไปของจังหวัดนครราชสีมา (ข้อมูลพื้นฐาน)

\*\*\*\*\*

### ๑) ข้อมูลเพื่อการพัฒนา



รูปภาพที่ ๑ ศูนย์กลางโครงข่ายคมนาคม การท่องเที่ยวเชิงนิเวศและ ศิลปวัฒนธรรมของภูมิภาค นวัตกรรม การเกษตร และอุตสาหกรรม และเป็นสังคมคุณภาพสูง

#### ๑.๑ ข้อมูลพื้นฐานทางกายภาพ

##### ๑) ประวัติความเป็นมา

จังหวัดนครราชสีมา เดิมเป็นเมืองโบราณในอาณาจักรไทย ตั้งอยู่ในพื้นที่อำเภอสูงเนิน ห่างจากตัวเมืองปัจจุบัน ๓๑ กิโลเมตร เรียกว่า “เมืองโคราชปะปุระ” หรือ “โคราช” กับ “เมืองเสมา” ซึ่งทั้ง ๒ เมือง เคยเจริญรุ่งเรืองในสมัยขอม แต่ในปัจจุบันเป็นเมืองร้างตั้งอยู่ริมลำตะคอง

สมัยกรุงศรีอยุธยา ในแผ่นดินสมเด็จพระนารายณ์มหาราช (พ.ศ. ๒๑๙๙ - ๒๒๓๑) ได้โปรดให้สร้างเมืองใหม่ขึ้นในพื้นที่ตัวเมืองปัจจุบัน โดยเอาชื่อ “เมืองโคราชปะปุระ” กับ “เมืองเสมา” มาผูกเป็นนามเมืองใหม่เรียกว่า “เมืองนครราชสีมา” แต่คนทั่วไป เรียกว่า “เมืองโคราช”

สมัยกรุงรัตนโกสินทร์ รัชกาลที่ ๑ โปรดเกล้าฯ ให้ยกฐานะเป็นเมืองชั้นเอก ผู้สำเร็จราชการเมืองมียศเป็น เจ้าพระยา โดย เจ้าพระยานครราชสีมาคนแรกชื่อ ปัน ญ ราชสีมา และในรัชกาลนี้เมืองนครราชสีมา ได้นำช้างเผือก ๒ เชือก ขึ้นน้อมเกล้าถวาย ต่อมาในปี พ.ศ. ๒๓๖๙ ในสมัยรัชกาลที่ ๓ เจ้าอนุวงศ์ ผู้ครองเมืองเวียงจันทน์ ก่อการกบฏยกกองทัพมาตีเมืองนครราชสีมาและกวาดต้อน พลเมืองไปเป็นเชลย คุณหญิงโม (ภรรยาปลัดเมืองนครราชสีมา (พระสุริยเดชะวิเศษ ฤทธิเศษทิศวิชัย)) ผู้รักษาเมืองแสร้งทำกลัวเกรงและประจบเอาใจทหารลาว เมื่อถูกกวาดต้อนมาถึงทุ่งสัมฤทธิ์ในเขตอำเภอพิมาย ก็หยุดพักกลางทางพอได้โอกาสคุณหญิงโมก็จัดกองทัพโจมตีกองทัพเวียงจันทน์แตกพ่ายไป วีรกรรมที่คุณหญิงโมได้ประกอบขึ้นนี้ รัชกาลที่ ๓ จึงทรงพระกรุณาโปรดเกล้าฯ สถาปนา คุณหญิงโม ดำรงฐานันดรศักดิ์เป็น “ท้าวสุรนารี” ต่อมาในสมัยรัชกาลที่ ๕ ได้โปรดเกล้าฯ ให้รวบรวมหัวเมืองในเขตที่ราบสูงให้นครราชสีมาเป็นที่ว่าการมณฑลลาวกลาง ในปี พ.ศ. ๒๕๓๔ (ร.ศ. ๑๑๐) และเปลี่ยนชื่อเป็นมณฑลนครราชสีมา หลังจากนั้น ภายหลังการเปลี่ยนแปลงการปกครองเป็นระบอบประชาธิปไตย ปี พ.ศ. ๒๔๗๖ ได้ยกเลิกการจัดหัวเมืองมณฑล เทศาภิบาล และจัดใหม่เป็นภาคมณฑลจังหวัดนครราชสีมา

๒) ที่ตั้ง

จังหวัดนครราชสีมาตั้งอยู่ในภาคตะวันออกเฉียงเหนือ และอยู่ในกลุ่มจังหวัดภาคตะวันออกเฉียงเหนือตอนล่าง ๑ บนที่ราบสูงโคราช ละติจูด ๑๕ องศาเหนือ ลองจิจูด ๑๐๒ องศาตะวันออก สูงจากระดับน้ำทะเลปานกลาง ๑๘๗ เมตร ตัวจังหวัดอยู่ห่างจากกรุงเทพมหานครโดยทางรถยนต์ ๒๕๙ กิโลเมตร และโดยทางรถไฟ ๒๖๔ กิโลเมตร

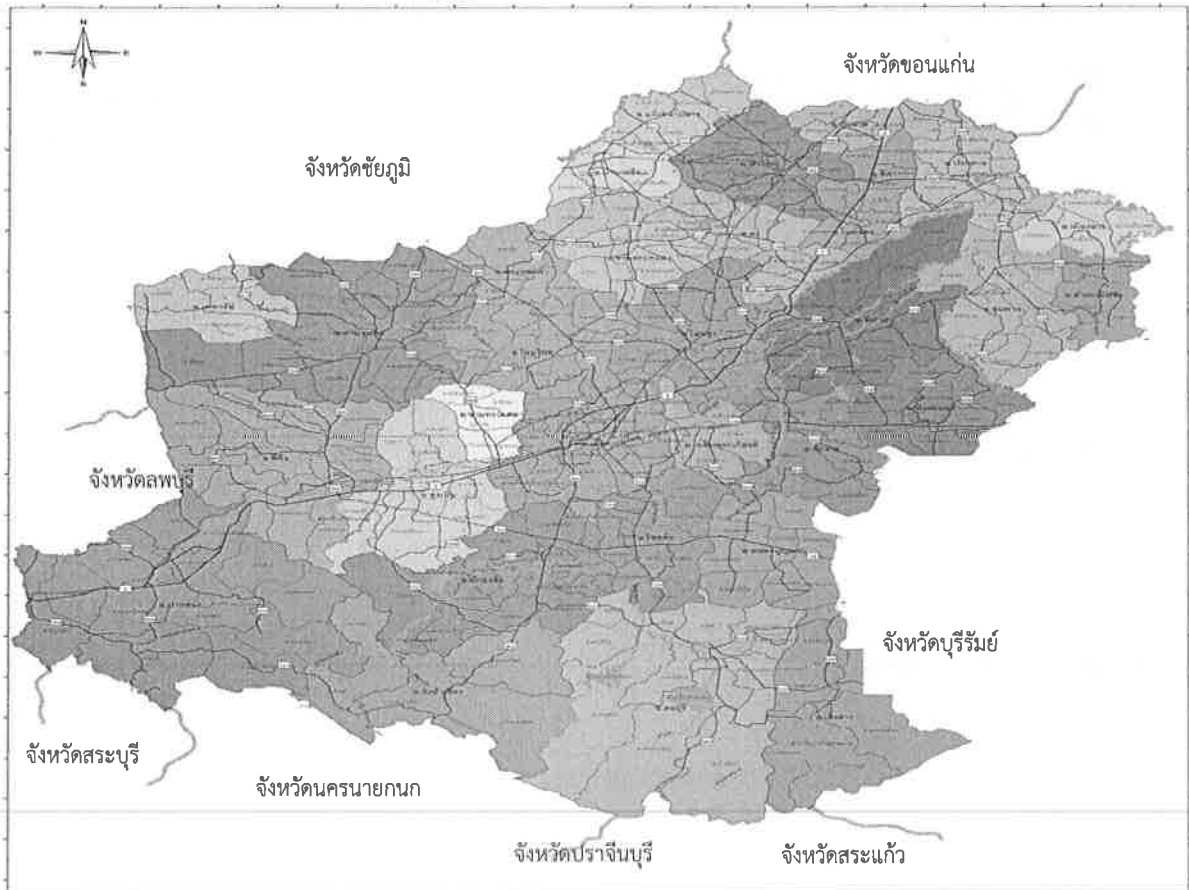
๓) ขนาดพื้นที่

จังหวัดนครราชสีมา มีพื้นที่ ๒๐,๔๙๓.๘๖๔ ตารางกิโลเมตร หรือประมาณ ๑๒,๘๐๘,๘๒๗ ไร่ คิดเป็นร้อยละ ๑๒.๑๒ ของพื้นที่ภาคตะวันออกเฉียงเหนือ เป็นพื้นที่ป่าไม้ ๒,๒๙๗,๗๓๕ ไร่ โดยส่วนใหญ่เป็นพื้นที่อุทยานแห่งชาติ คือ อุทยานแห่งชาติเขาใหญ่ และ อุทยานแห่งชาติทับลาน ร้อยละ ๖๑.๔ และแหล่งน้ำ ๒๘๐,๓๑๓ ไร่ มีอาณาเขตติดต่อกับจังหวัดใกล้เคียง ดังนี้

อาณาเขต

- ทิศเหนือ ติดต่อกับจังหวัดชัยภูมิ และจังหวัดขอนแก่น
- ทิศใต้ ติดต่อกับจังหวัดปราจีนบุรี จังหวัดนครนายก และจังหวัดสระแก้ว
- ทิศตะวันออก ติดต่อกับจังหวัดบุรีรัมย์ และจังหวัดขอนแก่น
- ทิศตะวันตก ติดต่อกับจังหวัดสระบุรี และจังหวัดลพบุรี

รูปภาพที่ ๒ แสดงอาณาเขตจังหวัดนครราชสีมา





#### ๔) ลักษณะภูมิประเทศ

ลักษณะภูมิประเทศของจังหวัดนครราชสีมา มีทั้งที่เป็นภูเขาสูง ที่ราบลุ่ม พื้นที่ลูกคลื่นลอนตื้นและพื้นที่ลูกคลื่นลอนลึก โดยสามารถแบ่งออกเป็น ๓ บริเวณ คือ

**๔.๑) บริเวณเทือกเขาที่สูงทางตอนใต้** พื้นที่ที่มีความสูงจากระดับน้ำทะเลมากกว่า ๒๕๐ เมตร อยู่ในบริเวณอำเภอปากช่อง ปักธงชัย วังน้ำเขียว ครบุรี และเสิงสาง มีเทือกเขานี้เป็นต้นกำเนิดของแม่น้ำ และลำธารหลายสายที่ไหลไปทางตะวันออกของภาค เช่น แม่น้ำมูล ลำแะ ลำพระเพลิง และลำปลายมาศพื้นที่ระหว่างเทือกเขาส่วนใหญ่มีลักษณะเป็นลูกคลื่นลอนลึก และลูกคลื่นลอนตื้นตอนล่างของหุบเขามีสภาพลาดชันค่อนข้างมาก ทำให้มีการชะล้างและพังทลายของหน้าดินในบริเวณนี้ค่อนข้างสูง เป็นพื้นที่ซึ่งจำเป็นต้องสงวน และอนุรักษ์ให้คงเป็นสภาพตามธรรมชาติ เพื่อรักษาคุณภาพของระบบนิเวศน์ และสถานท่องเที่ยวตามธรรมชาติ

**๔.๒) บริเวณที่สูงทางตอนกลาง** พื้นที่ที่มีความสูงจากระดับน้ำทะเลอยู่ระหว่าง ๒๐๐ เมตร อยู่ในเขตพื้นที่อำเภอด่านขุนทด อำเภอเทพารักษ์ อำเภอสีคิ้ว อำเภอสูงเนิน อำเภอโนนไทย อำเภอพระทองคำ อำเภอขามทะเลสอ อำเภอเมืองนครราชสีมา อำเภอโชคชัย อำเภอหนองบุญมาก อำเภอจักราช และอำเภอเฉลิมพระเกียรติ ลักษณะพื้นที่ส่วนใหญ่เป็นลูกคลื่นลอนตื้น ยกเว้นบริเวณใกล้เชิงเขามีสภาพเป็นพื้นที่ลูกคลื่นลอนลึก ที่ราบลุ่มริมฝั่งแม่น้ำไหลผ่านหลายสาย ได้แก่ ลำแะ ลำพระเพลิง ลำตะคอง และแม่น้ำมูล พื้นที่บางแห่งเป็นพื้นที่ราบซึ่งเป็นป่าหมดสภาพและปัจจุบันเป็นพื้นที่ทำการเกษตรแต่บางแห่งปล่อยทิ้งไว้ว่างเปล่า ได้กำหนดให้เป็นเขตเตรียมการพัฒนาที่ดินใช้เป็นพื้นที่เกษตรกรรม ปศุสัตว์ อุตสาหกรรม และชุมชนเมือง ที่ดินประเภทปฏิรูปที่ดินเพื่อการเกษตร

**๔.๓) พื้นที่ลูกคลื่นและพื้นที่ราบลุ่มทางตอนเหนือ** พื้นที่ที่มีความสูงจากระดับน้ำทะเลไม่เกิน ๒๐๐ เมตร อยู่ในเขตอำเภอแก้งสนามนาง อำเภอบ้านเหลื่อม อำเภอบัวใหญ่ อำเภอสีดา อำเภอบัวลาย อำเภอโนนแดง อำเภอประทาย อำเภอลำทะเมนชัย อำเภอเมืองยาง อำเภอชุมพวง อำเภอพิมาย อำเภอคง อำเภอขามสะแกแสง อำเภอโนนสูง และอำเภอห้วยแถลง มีลักษณะเป็นพื้นที่ลูกคลื่นลอนตื้นที่สูงสลับที่นา บางตอนเป็นพื้นที่ราบลุ่มบริเวณริมฝั่งแม่น้ำลำเชียงไกร ลำปลายมาศ และมีที่ราบลุ่มบริเวณริมฝั่งลำสะเท็ด เป็นพื้นที่ที่เหมาะสมเพื่อทำการเกษตร และการพัฒนาเมือง การพัฒนาอุตสาหกรรม การประมง

#### ๕) ลักษณะภูมิอากาศ

สภาพอากาศทั่วไปของจังหวัดนครราชสีมาอยู่ภายใต้อิทธิพลของมรสุม ๒ ชนิด คือ มรสุมตะวันออกเฉียงเหนือ (เริ่มตั้งแต่ประมาณกลางเดือนตุลาคมถึงเดือนกุมภาพันธ์) มรสุมนี้มีแหล่งกำเนิดจากบริเวณความกดอากาศสูงในซีกโลกเหนือแถบประเทศมองโกเลียและจีนพัดพาเอามวลอากาศเย็นและแห้งจากแหล่งกำเนิดเข้ามาปกคลุมประเทศไทย ทำให้บริเวณจังหวัดนครราชสีมาประสบกับภาวะอากาศหนาวเย็นและแห้งแล้ง โดยทั่วไป ส่วนมรสุมอีกชนิดหนึ่งคือมรสุมตะวันตกเฉียงใต้ (เริ่มตั้งแต่กลางเดือนพฤษภาคม ถึงกลางเดือนตุลาคม) มรสุมนี้มีแหล่งกำเนิดจากบริเวณความกดอากาศสูงในซีกโลกใต้ บริเวณมหาสมุทรอินเดีย ซึ่งพัดออกจากศูนย์กลางเป็นลมตะวันออกเฉียงใต้และเปลี่ยนเป็นลมตะวันตกเฉียงใต้ เมื่อพัดข้ามเส้นศูนย์สูตร พัดพาเอามวลอากาศชื้น จากมหาสมุทรอินเดียมาสู่ประเทศไทย ทำให้บริเวณจังหวัดนครราชสีมา มีเมฆมากและฝนตกชุกโดยทั่วไป

๖) ข้อมูลการปกครอง/ประชากร

จังหวัดนครราชสีมา มีการบริหารราชการ เป็น ๓ ส่วน ดังนี้

๑) ส่วนราชการ ๒๕๘ หน่วย	
๑.๑) ส่วนกลางในภูมิภาค	๑๙๖ หน่วย
๑.๒) ส่วนภูมิภาค	๓๕ หน่วย
๑.๓) รัฐวิสาหกิจ	๒๗ หน่วย
๒) หน่วยงานอิสระ	๒๖ หน่วย
๓) องค์การปกครองส่วนท้องถิ่น	๓๓๔ องค์การ
๓.๑) องค์การบริหารส่วนจังหวัด	๑ แห่ง
๓.๒) เทศบาล (ทน. ๑ / ทม. ๔ / ทต. ๘๕ แห่ง)	๙๐ แห่ง
๓.๓) องค์การบริหารส่วนตำบล	๒๓๔ แห่ง

จังหวัดนครราชสีมาแบ่งเขตการปกครองออกเป็น ๓๒ อำเภอ ๒๘๙ ตำบล ๓,๓๗๖ หมู่บ้าน ดังนี้

๑) อำเภอเมืองนครราชสีมา	๒) อำเภอกง	๓) อำเภอครบุรี
๔) อำเภอจักราช	๕) อำเภอโชคชัย	๖) อำเภอชุมพวง
๗) อำเภอด่านขุนทด	๘) อำเภอโนนไทย	๙) อำเภอบัวใหญ่
๑๐) อำเภอโนนสูง	๑๑) อำเภอปักธงชัย	๑๒) อำเภอปากช่อง
๑๓) อำเภอพิมาย	๑๔) อำเภอสีคิ้ว	๑๕) อำเภอสูงเนิน
๑๖) อำเภอประทาย	๑๗) อำเภอห้วยแถลง	๑๘) อำเภอขามทะเลสอ
๑๙) อำเภอขามสะแกแสง	๒๐) อำเภอเสิงสาง	๒๑) อำเภอบ้านเหลื่อม
๒๒) อำเภอหนองบุญมาก	๒๓) อำเภอแก้งสนามนาง	๒๔) อำเภอโนนแดง
๒๕) อำเภอวังน้ำเขียว	๒๖) อำเภอเมืองยาง	๒๗) อำเภอเทพารักษ์
๒๘) อำเภอพระทองคำ	๒๙) อำเภอลำทะเมนชัย	๓๐) อำเภอเฉลิมพระเกียรติ
๓๑) อำเภอสีดา	๓๒) อำเภอบัวลาย	

ประชากร

ณ วันที่ ๓๑ ธันวาคม ๒๕๖๓ จังหวัดนครราชสีมา มีประชากร จำนวน ๒,๖๓๓,๒๐๗ คน เป็นชาย ๑,๒๙๔,๖๒๒ คน เป็นหญิง ๑,๓๓๘,๕๘๕ คน จำนวนครัวเรือน ๑,๐๐๔,๐๒๖ ครัวเรือน

อำเภอที่มีประชากรมากที่สุด ๕ อำเภอแรก คือ อำเภอเมืองนครราชสีมา อำเภอปากช่อง อำเภอสีคิ้ว อำเภอด่านขุนทด และอำเภอพิมาย ตามลำดับ โดยอำเภอที่ประชากรน้อยที่สุด คือ อำเภอบ้านเหลื่อม

ตารางที่ ๑ แสดงจำนวนประชากรและครัวเรือนของจังหวัดนครราชสีมา ปี พ.ศ. ๒๕๖๓

ที่	อำเภอ	จำนวนประชากรและครัวเรือน ปี พ.ศ. ๒๕๖๓				District
		ชาย (คน)	หญิง (คน)	รวม (คน)	ครัวเรือน	
	รวมทั้งหมด	๑,๒๙๔,๖๒๒	๑,๓๓๘,๕๘๕	๒,๖๓๓,๒๐๗	๑,๐๐๔,๐๒๖	Total
๑	เมืองนครราชสีมา	๒๒๖,๗๒๒	๒๓๙,๙๙๑	๔๖๖,๗๑๓	๒๔๐,๘๔๓	Mueang Nakhon Ratchasima

ที่	อำเภอ	จำนวนประชากรและครัวเรือน ปี พ.ศ. ๒๕๖๓				District
		ชาย (คน)	หญิง (คน)	รวม (คน)	ครัวเรือน	
๒	ปากช่อง	๙๖,๗๕๓	๑๐๐,๐๕๘	๑๙๖,๘๑๑	๙๗,๓๘๘	Pak Chong
๓	พิมาย	๖๒,๙๑๘	๖๕,๓๖๕	๑๒๘,๒๘๓	๔๑,๖๗๘	Phimai
๔	ด่านขุนทด	๖๓,๒๒๓	๖๕,๒๘๔	๑๒๘,๕๐๗	๔๒,๒๙๗	Dan Khun Thot
๕	โนนสูง	๖๑,๑๕๕	๖๓,๘๓๗	๑๒๔,๙๙๒	๓๘,๐๕๓	Non Sung
๖	สีคิ้ว	๖๑,๔๔๖	๖๒,๘๖๔	๑๒๔,๓๑๐	๖๑,๔๖๐	Sikhio
๗	ปักธงชัย	๕๖,๕๑๕	๕๙,๗๐๘	๑๑๖,๒๒๓	๔๒,๒๑๘	Pak Thong Chai
๘	ครบุรี	๔๗,๓๑๒	๔๙,๐๒๘	๙๖,๓๖๐	๓๖,๗๘๒	KhonBuri
๙	สูงเนิน	๔๑,๒๑๑	๔๓,๖๒๙	๘๔,๘๔๐	๓๖,๖๘๔	Sung Noen
๑๐	ชุมพวง	๔๑,๑๗๒	๔๑,๗๑๙	๘๒,๘๙๑	๒๓,๗๖๗	Chum Phuang
๑๑	โชคชัย	๔๐,๔๒๙	๔๒,๘๙๓	๘๓,๓๒๓	๓๔,๐๗๑	Chok Chai
๑๒	บัวใหญ่	๔๐,๓๕๐	๔๐,๘๑๕	๘๑,๑๖๕	๒๖,๐๐๕	Bua Yai
๑๓	คง	๓๙,๑๖๔	๔๐,๓๔๔	๗๙,๕๐๘	๒๒,๙๖๗	Khong
๑๔	ประทาย	๓๘,๔๗๒	๓๙,๐๖๕	๗๗,๕๓๗	๒๒,๒๘๔	Prathai
๑๕	ห้วยแถลง	๓๘,๒๔๓	๓๘,๐๖๐	๗๖,๓๐๓	๒๑,๖๕๐	HuaiThalaeng
๑๖	จักราช	๓๕,๕๘๙	๓๖,๐๒๘	๗๑,๖๑๗	๒๐,๗๔๖	Chakkarat
๑๗	โนนไทย	๓๔,๘๒๘	๓๖,๒๐๖	๗๑,๐๓๔	๒๒,๒๒๔	Non Thai
๑๘	เสิงสาง	๓๔,๘๘๑	๓๕,๕๗๕	๗๐,๔๕๖	๒๒,๐๙๖	Soeng Sang
๑๙	หนองบุญมาก	๓๐,๑๕๐	๓๐,๖๔๓	๖๐,๗๙๓	๑๘,๓๘๙	NongBunmak
๒๐	วังน้ำเขียว	๒๒,๕๒๙	๒๒,๗๕๓	๔๕,๒๘๒	๑๙,๙๕๔	Wang Nam Khiao
๒๑	ขามสะแกแสง	๒๑,๓๕๑	๒๑,๖๗๓	๔๓,๐๒๔	๑๓,๐๗๑	Kham Sakaesaeng
๒๒	พระทองคำ	๒๐,๑๙๗	๒๐,๕๓๕	๔๐,๗๓๒	๑๓,๖๔๙	Phra Thong Kham
๒๓	แก่งสนามนาง	๑๘,๓๓๐	๑๘,๕๐๕	๓๖,๘๓๕	๑๐,๖๗๓	KaengSanam Nang
๒๔	เฉลิมพระ เกียรติ	๑๗,๕๗๔	๑๘,๔๓๙	๓๖,๐๑๓	๑๑,๔๑๗	ChaloemPhraKiat
๒๕	ลำทะเมนชัย	๑๖,๒๕๙	๑๖,๔๔๓	๓๒,๗๐๒	๙,๒๙๔	Lam Thamenchai
๒๖	ขามทะเลสอ	๑๔,๗๕๓	๑๕,๓๓๔	๓๐,๐๘๗	๑๐,๔๘๘	Kham Thale So
๒๗	เมืองยาง	๑๓,๘๘๗	๑๓,๘๕๐	๒๗,๗๓๗	๗,๗๔๔	Mueang Yang
๒๘	โพนแดง	๑๒,๓๔๗	๑๒,๘๙๑	๒๕,๒๓๗	๗,๑๑๖	Non Daeng
๒๙	เทพารักษ์	๑๒,๗๗๑	๑๒,๕๓๔	๒๕,๓๐๕	๘,๔๔๕	Thepharak
๓๐	บัวลาย	๑๑,๙๗๑	๑๒,๐๖๗	๒๔,๐๓๘	๗,๒๐๙	Bua Lai
๓๑	สีดา	๑๑,๘๓๙	๑๑,๙๓๙	๒๓,๗๗๘	๗,๒๘๐	Sida
๓๒	บ้านเหลื่อม	๑๐,๑๘๖	๑๐,๕๑๖	๒๐,๗๐๒	๖,๒๘๔	Ban Lueam

ที่มา : กรมการปกครอง กระทรวงมหาดไทย ข้อมูลปี พ.ศ. ๒๕๖๓

### ๓) การใช้ประโยชน์ที่ดิน

จังหวัดนครราชสีมา มีพื้นที่ทั้งหมด ๑๒,๘๐๘,๗๒๘ ไร่ ข้อมูล ณ ปี ๒๕๖3 มีการใช้ประโยชน์ที่ดินมากที่สุด คือ พื้นที่นา ๔,๐๘๒,๗๘๒ ไร่ คิดเป็นร้อยละ ๓๑.๘๘ รองลงมาเป็นพื้นที่พืชไร่ ๓,๗๕๕,๑๙๙ ไร่ คิดเป็นร้อยละ ๒๙.๓๒ พื้นที่นอกการเกษตร ๒,๔๒๘,๔๔๗.๕๖ ไร่ คิดเป็นร้อยละ ๑๘.๙๖ และพื้นที่ป่าไม้ ๑,๙๙๕,๓๒๗.๔๔ ไร่ คิดเป็นร้อยละ ๑๕.๕๘ ตามลำดับ

ตารางที่ ๒ แสดงการใช้ประโยชน์ที่ดินจังหวัดนครราชสีมา

ที่	ประเภทการใช้ประโยชน์	พื้นที่ (ไร่)	ร้อยละ
	<b>เนื้อที่ทั้งหมด Total</b>	<b>๑๒,๘๐๘,๗๒๘.๐๐</b>	<b>๑๐๐.๐๐</b>
๑	ที่นา Paddy land	๔,๐๘๒,๗๘๒.๐๐	๓๑.๘๘
๒	ที่พืชไร่ Upland field crop	๓,๗๕๕,๑๙๙.๐๐	๒๙.๓๒
๓	ที่ไม้ผลและไม้ยืนต้น	๑๐๖,๕๐๗.๐๐	๐.๘๓
๔	ที่สวนผักและไม้ดอก ไม้ประดับ Orchard and perennial crop	๔๑,๒๔๓.๐๐	๐.๓๒
๕	ที่อื่น ๆ Miscellaneous land	๓๙๙,๒๒๒.๐๐	๓.๑๒
๖	นอกการเกษตร Non-agricultural landuse	๒,๔๒๘,๔๔๗.๕๖	๑๘.๙๖
๗	เนื้อที่ป่าไม้ Forest land	๑,๙๙๕,๓๒๗.๔๔	๑๕.๕๘

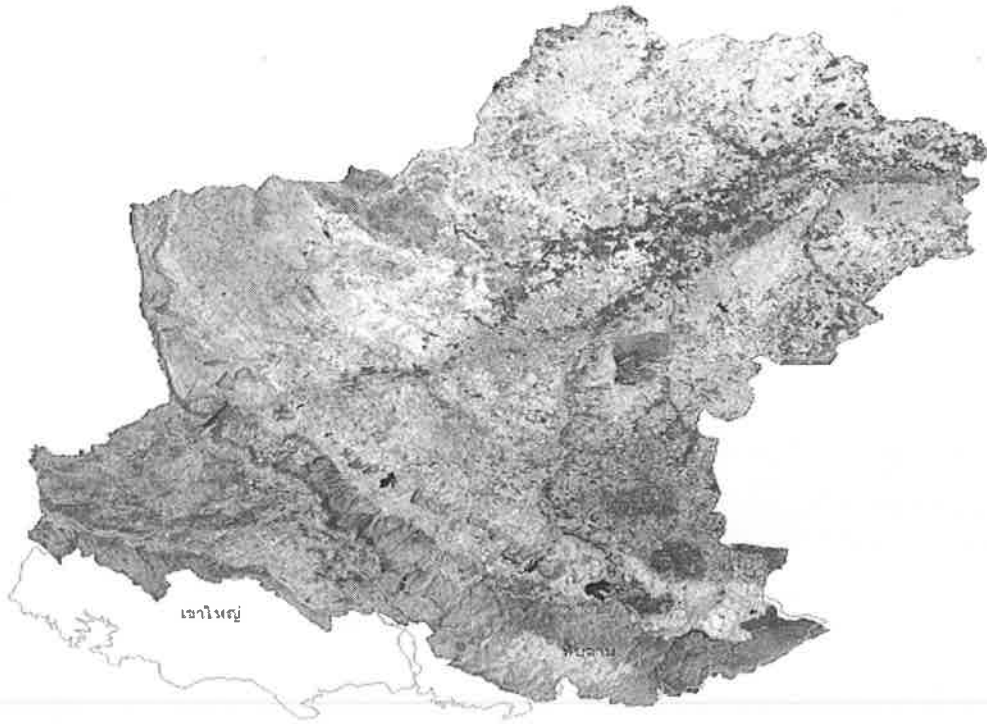
ที่มา : สำนักงานเศรษฐกิจการเกษตร Source: Office of Agricultural Economics พ.ศ. ๒๕๖3

### ๘) พื้นที่ป่าไม้ของจังหวัดนครราชสีมา

ป่าไม้ที่สำคัญในจังหวัดนครราชสีมา ได้แก่ ป่าดิบแล้ง ป่าเบญจพรรณ และป่าเต็งรัง พรรณไม้สำคัญที่ขึ้นอยู่ ได้แก่ ประดู่ แดง มะค่าโมง ยาง เต็ง รัง เหียง พลวง เป็นต้น พื้นที่เขตป่าอนุรักษ์ซึ่งยังคงความอุดมสมบูรณ์ด้วยทรัพยากรป่าไม้และสัตว์ป่า ส่วนใหญ่อยู่ด้านทิศใต้ของจังหวัด ได้แก่ อุทยานแห่งชาติเขาใหญ่ อุทยานแห่งชาติทับลาน อุทยานแห่งชาติน้ำตกเจ็ดสาวน้อย เขตห้ามล่าสัตว์ป่าเขาแผงม้า และเขตห้ามล่าสัตว์ป่าเขาภูหลวง

ปัจจุบันสถานการณ์การลักลอบตัดไม้ทำลายป่าในพื้นที่จังหวัดนครราชสีมาทวีความรุนแรงมากขึ้น จังหวัดนครราชสีมาได้ถูกจัดอันดับเป็นจังหวัดที่มีความวิกฤตรุนแรงด้านการบุกรุกทำลายทรัพยากรป่าไม้เป็น ๑ ใน ๓ จังหวัดของภาคตะวันออกเฉียงเหนือ และเป็น ๑ ใน ๑๒ จังหวัดของประเทศ โดยเฉพาะปัญหาการลักลอบตัดไม้พะยุง ซึ่งเป็นชนิดไม้ที่ตลาดต่างประเทศมีความต้องการสูงและมีราคาแพง พบมากในบริเวณเขตอุทยานแห่งชาติทับลาน ท้องที่อำเภอครบุรี และอำเภอเสิงสาง นอกจากนี้ยังมีปัญหาการบุกรุกพื้นที่ป่า เพื่อเป็นที่ทำกินและใช้ประโยชน์อื่นๆ อีกด้วย

รูปภาพที่ ๓ แสดงภาพถ่ายดาวเทียมแสดงพื้นที่ป่าไม้ท้องที่จังหวัดนครราชสีมา



ตารางที่ ๓ แสดงประเภทพื้นที่ป่าไม้ของจังหวัดนครราชสีมาที่ประกาศสงวนหวงห้าม

ลำดับ	ประเภทพื้นที่ป่าไม้	จำนวน	เนื้อที่ (ไร่)	หมายเหตุ
๑	ป่าสงวนแห่งชาติ	๒๙ ป่า	๔,๘๗๗,๘๖๙.๕๐	<p>๑. เนื้อที่ที่กำหนดตามกฎหมายกระทรวง</p> <p>๒. จากการคำนวณตามแผนที่จำแนกเขตการใช้ประโยชน์ทรัพยากรที่ดินและป่าไม้ (Zonning) มีเนื้อที่ ๔,๙๔๘,๔๑๖.๒๕ ไร่ ประกอบด้วย</p> <ul style="list-style-type: none"> <li>- ส่วนที่ประกาศเป็นเขตอุทยานแห่งชาติทับลาน เนื้อที่ ๘๒๙,๙๗๔ ไร่</li> <li>- ส่วนที่สงมอบพื้นที่ให้ ส.ป.ก. (Zone A และ E) เนื้อที่ ๓,๓๒๖,๙๔๘.๕ ไร่</li> </ul> <p>กันพื้นที่ที่ไม่เหมาะสมต่อการเกษตรกรรม</p> <p>คินกรมป่าไม้แล้ว เนื้อที่ ๑๘๕,๙๕๙.๗ ไร่</p> <p>คงเหลือพื้นที่ ส.ป.ก. ดำเนินการเนื้อที่ ๓,๑๔๐,๙๘๘.๘ ไร่</p> <ul style="list-style-type: none"> <li>- คงเหลือพื้นที่ป่าสงวนแห่งชาติ (Zone C และพื้นที่สงคินจาก ส.ป.ก.)เนื้อที่ ๙๗๗,๔๕๓.๔๕ ไร่</li> </ul>

ลำดับ	ประเภทพื้นที่ป่าไม้	จำนวน	เนื้อที่ (ไร่)	หมายเหตุ
๒	อุทยานแห่งชาติ	๓ แห่ง	๑,๔๑๒,๗๗๖.๐๐	- อุทยานแห่งชาติเขาใหญ่เนื้อที่ ๒๒๗,๕๕๐ ไร่ - อุทยานแห่งชาติทับลานเนื้อที่ ๑,๑๘๔,๘๗๕ ไร่ (ทับซ้อนพื้นที่ป่าสงวนแห่งชาติ เนื้อที่ ๘๒๙,๙๗๔ ไร่) - อุทยานแห่งชาติน้ำตกเจ็ดสาวน้อยเนื้อที่ ๓๕๑ ไร่ (เฉพาะในท้องที่จังหวัดนครราชสีมา)
๓	เขตห้ามล่าสัตว์ป่า	๒ แห่ง	๑๕๐,๒๐๐.๐๐	- เขตห้ามล่าสัตว์ป่าเขาแผงม้าเนื้อที่ ๕,๐๐๐ ไร่ (ทับซ้อนป่าสงวนแห่งชาติ ป่าเขาภูหลวง) - เขตห้ามล่าสัตว์ป่าเขาภูหลวง เนื้อที่ ๑๔๕,๒๐๐ ไร่ (ทับซ้อนป่าสงวนแห่งชาติ ป่าเขาภูหลวง)
๔	ป่าไม้ถาวรของชาติ ตามมติคณะรัฐมนตรี	๑๑ แห่ง	๑๐๖,๖๙๑.๐๐	
๕	ป่าอนุรักษ์เพิ่มเติม	๖ แห่ง	๑๓,๔๔๘.๐๐	
๖	ป่าชุมชน	๒๕๗ แห่ง	๑๒๘,๑๒๘.๔๗	๕๓๓ หมู่บ้าน ในท้องที่ ๑๑๐ ตำบล ๒๔ อำเภอ

ที่มา : สำนักงานทรัพยากรธรรมชาติและสิ่งแวดล้อมจังหวัดนครราชสีมา พ.ศ. ๒๕๖3  
สำนักบริหารพื้นที่อนุรักษ์ ๗ (นครราชสีมา) พ.ศ. ๒๕๖3  
สำนักจัดการทรัพยากรป่าไม้ที่ ๘ (นครราชสีมา) พ.ศ. ๒๕๖3

ตารางที่ ๔ แสดงสถิติพื้นที่ป่าไม้ของจังหวัดนครราชสีมาจากผลการแปลภาพถ่ายดาวเทียม ปี ๒๕๔๖-๒๕๖3

ปี พ.ศ.	พื้นที่ป่า (ตร.กม.)	พื้นที่ (ไร่)	% ของพื้นที่จังหวัด
๒๕๕๑	๓,๑๓๒.๕๕	๑,๙๕๗,๘๔๓.๗๕	๑๕.๒๙
๒๕๕๒	๓,๑๒๗.๕๔	๑,๙๕๔,๗๑๒.๕๐	๑๕.๒๖
๒๕๕๖	๓,๐๗๐.๖๑	๑,๙๑๙,๑๒๘.๕๐	๑๔.๘๑
๒๕๕๗	๓,๐๘๕.๓๖	๑,๙๒๐,๕๒๕.๔๐	๑๔.๘๒
๒๕๕๘	๓,๐๘๗.๑๘	๑,๙๒๙,๔๙๑.๘๘	๑๔.๘๙
๒๕๕๙	๓,๑๐๒.๒๘	๑,๙๓๘,๙๒๗.๗๘	๑๔.๙๖
๒๕๖๐	๓,๑๓๓.๖๑	๑,๙๕๘,๕๐๔.๖๑	๑๕.๑๑
๒๕๖๑	๓,๑๘๑.๗๖	๑,๙๘๘,๖๐๐.๙๕	๑๕.๓๔
๒๕๖๒	๓,๑๙๒.๕๒	๑,๙๙๕,๓๒๗.๔๔	๑๕.๔๐
๒๕๖๓	๓,๑๙๒.๕๒	๑,๙๙๕,๓๒๗.๔๔	๑๕.๔๐

ที่มา : (ข้อมูลปี ๒๕๕๑) สำนักแผนงานและสารสนเทศ , กรมป่าไม้ (๒๕๕๑). ข้อมูลสถิติกรมป่าไม้ ปี ๒๕๕๑.  
(ข้อมูลปี ๒๕๕๒) สำนักแผนงานและสารสนเทศ , กรมอุทยานแห่งชาติ สัตว์ป่า และพันธุ์พืช (๒๕๕๒).  
(ข้อมูลปี ๒๕๖๑) สำนักจัดการที่ดิน กรมป่าไม้ , (ข้อมูลปี ๒๕๖๓)

## ๙) แหล่งน้ำ

## ๙.๑ แหล่งน้ำธรรมชาติ

แหล่งน้ำธรรมชาติที่สำคัญในพื้นที่จังหวัดนครราชสีมา จำนวน ๙ กลุ่มน้ำ ได้แก่ กลุ่มน้ำ มูลตอนบน, กลุ่มน้ำลำพระเพลิง, กลุ่มน้ำลำมูลตอนล่าง, กลุ่มน้ำลำปลายมาศ, กลุ่มน้ำลำตะคอง, กลุ่มน้ำลำเชียงไกร, กลุ่มน้ำลำสะเทต, กลุ่มน้ำลำชี และกลุ่มน้ำลำจักราช รวมพื้นที่กลุ่มน้ำ ๒๐,๔๙๓ ตร.กม. หรือ ๑๒,๘๐๘,๑๒๕ ไร่ ปริมาณน้ำฝนเฉลี่ย ๑,๐๓๗ มม./ปี ปริมาณน้ำท่าเฉลี่ย ๓,๕๑๒ ล้าน ลบ.ม./ปี มีพื้นที่ชลประทาน ๗๐๒,๔๕๘ ไร่ คิดเป็นร้อยละ ๘.๕๗ ของพื้นที่จังหวัดนครราชสีมาทั้งหมด

## พื้นที่ลุ่มน้ำย่อยที่สำคัญในเขตจังหวัดนครราชสีมา

ตารางที่ ๕ แสดงพื้นที่ลุ่มน้ำย่อยที่สำคัญในเขตจังหวัดนครราชสีมา

ลุ่มน้ำย่อย	พื้นที่ลุ่มน้ำ		อำเภอในเขตลุ่มน้ำ
	ตร.กม	ไร่	
๑. ลำน้ำมูลตอนบน	๒,๕๒๑	๑,๕๗๕,๖๒๕	ครบุรี โขชัย เมือง เฉลิมพระเกียรติ
๒. ลำพระเพลิง	๒,๓๑๐	๑,๔๔๓,๗๕๐	ปากช่อง วังน้ำเขียว ปักธงชัย โขชัย
๓. ลำตะคอง	๓,๙๐๕	๒,๔๔๐,๖๒๕	ปากช่อง สีคิ้ว สูงเนิน ขามทะเลสอ และเมืองนครราชสีมา
๔. ลำเชียงไกร	๓,๗๕๒	๒,๓๔๕,๐๐๐	ด่านขุนทด สีคิ้ว เทพารักษ์ โนนไทย เมืองนครราชสีมา พระทองคำ โนนสูง ขามสะแกแสง
๕. ลำน้ำชี	๖๘๐	๔๒๕,๐๐๐	แก่งสนามนาง บ้านเหลื่อม คง
๖. ลำสะเทต	๒,๔๕๗	๑,๕๓๕,๖๒๕	บัวใหญ่ บัวลาย สีดา คง โนนแดง พิมาย ประทาย โนนสูง ขามสะแกแสง เมืองยาง
๗. ลำน้ำมูลตอนล่าง	๑,๕๖๕	๙๗๘,๑๒๕	โนนสูง เฉลิมพระเกียรติ จักราช พิมาย ชุมพวง ลำทะเมนชัย เมืองยาง
๘. ลำจักราช	๑,๓๘๘	๘๖๗,๕๐๐	เสิงสาง หนองบุญมาก จักราช พิมายเฉลิมพระเกียรติ
๙. ลำปลายมาศ	๑,๙๑๕	๑,๑๙๖,๘๗๕	ครบุรี เสิงสาง ห้วยแถลง ชุมพวง
๑๐. ลำน้ำมูลตอนบน	๒,๕๒๑	๑,๕๗๕,๖๒๕	ครบุรี โขชัย เมือง เฉลิมพระเกียรติ
๑๑. ลำพระเพลิง	๒,๓๑๐	๑,๔๔๓,๗๕๐	ปากช่อง วังน้ำเขียว ปักธงชัย โขชัย
๑๒. ลำตะคอง	๓,๙๐๕	๒,๔๔๐,๖๒๕	ปากช่อง สีคิ้ว สูงเนิน ขามทะเลสอ และเมืองนครราชสีมา

ลุ่มน้ำย่อย	พื้นที่ลุ่มน้ำ		อำเภอในเขตลุ่มน้ำ
	ตร.กม	ไร่	
13. ลำเชียงไกร	๓,๗๕๒	๒,๓๔๕,๐๐๐	ด่านขุนทด สีคิ้ว เทพารักษ์ โนนไทย เมืองนครราชสีมา พระทองคำ โนนสูง ขามสะแกแสง
14. ลำน้ำชี	๖๘๐	๔๒๕,๐๐๐	แก่งสนามนาง บ้านเหลื่อม คง
15. ลำสะแทด	๒,๔๕๗	๑,๕๓๕,๖๒๕	บัวใหญ่ บัวลาย สีดา คง โนนแดง พิมาย ประทาย โนนสูง ขามสะแกแสง เมืองยาง
16. ลำน้ำมูลตอนล่าง	๑,๕๖๕	๙๗๘,๑๒๕	โนนสูง เฉลิมพระเกียรติ จักราช พิมาย ชุมพวง ลำทะเมนชัย เมืองยาง
17. ลำจักราช	๑,๓๘๘	๘๖๗,๕๐๐	เสิงสาง หนองบุญมาก จักราช พิมาย เฉลิมพระเกียรติ
18. ลำปลายมาศ	๑,๙๑๕	๑,๑๙๖,๘๗๕	ครบุรี เสิงสาง ห้วยแถลง ชุมพวง
รวม	๒๐,๔๙๓	๑๒,๘๐๘,๑๒๕	

ที่มา : โครงการชลประทานนครราชสีมา พ.ศ. ๒๕๖๓

## ๙.๒ อ่างเก็บน้ำสำคัญ

### (๑) อ่างเก็บน้ำขนาดใหญ่

ตารางที่ 6 แสดงปริมาณกักเก็บน้ำอ่างเก็บน้ำขนาดใหญ่

ที่	รายการ	ปริมาณกักเก็บน้ำ (ล้าน ลบ.ม.)			แนวโน้มปี ๖๔ (ระบุ)
		ข้อมูล ณ ๑ พ.ย. ของทุกปี			
		๒๕๖๑	๒๕๖๒	๒๕๖๓	
๑	อ่างมูลบน ต.จระเข้หิน อ.ครบุรี ความจุ ๑๔๑.๐๐ ล้าน ลบ.ม (โครงการส่งน้ำและบำรุงรักษามูลบน)	๗๔.๑๘	๕๑.๕๘	๑๓๕.๔๙	แนวโน้มเพิ่มขึ้น
๒	อ่างฯ ลำแชะ ต.โคกกระชาย อ.ครบุรี ความจุ ๒๗๕.๐๐ ล้าน ลบ.ม (โครงการส่งน้ำและบำรุงรักษาลำแชะ)	๑๗๕.๙๖	๙๗.๕๑	๒๐๔.๒๒	แนวโน้มเพิ่มขึ้น
๓	อ่างฯ ลำพระเพลิง ต.ตะขบ อ.ปักธงชัย ความจุ ๑๕๕.๐๐ ล้านลบ.ม (โครงการส่งน้ำและบำรุงรักษาลำพระเพลิง)	๘๓.๕๔	๓๒.๑๖	๑๕๓.๒๑	แนวโน้มเพิ่มขึ้น
๔	อ่างฯ ลำตาคอง ต.คลองไผ่ อ.สีคิ้ว ความจุ ๓๑๔.๔๙ ล้าน ลบ.ม.(โครงการส่งน้ำและบำรุงรักษาลำตาคอง)	๒๕๘.๓๘	๑๗๒.๖๗	๓๔๗.๒๓	แนวโน้มเพิ่มขึ้น

ที่มา : โครงการชลประทานนครราชสีมา พ.ศ. ๒๕๖๓



(๒) อ่างเก็บน้ำขนาดกลาง  
ตารางที่ ๗ แสดงปริมาณกักเก็บน้ำอ่างเก็บน้ำขนาดกลาง

ที่	รายการ	ปริมาณกักเก็บน้ำ (ล้าน ลบ.ม.) ข้อมูล ณ ๑ พ.ย. ของทุกปี			แนวโน้ม ปี ๖๔ (ระบุ)
		๒๕๖๑	๒๕๖๒	๒๕๖๓	
๑	อ่างฯ ห้วยบ้านยาง ต.โคกกรวด อ.เมือง ความจุ ๖.๕๒ ล้าน ลบ.ม (โครงการชลประทานนครราชสีมา)	๒.๓๒	๐.๗๒	๔.๙๔	แนวโน้ม คงที่
๒	อ่างฯ ห้วยยาง ต.ธงชัยเหนือ อ.ปักธงชัย ความจุ ๕.๕๓ ล้าน ลบ.ม (โครงการชลประทานนครราชสีมา)	๑.๙๗	๐.๙๔	๔.๓๓	แนวโน้ม ลดลง
๓	อ่างฯ ลำสำลาย ต.ตะขบ อ.ปักธงชัย ความจุ ๕๒ ล้าน ลบ.ม (โครงการส่งน้ำและบำรุงรักษาลำพระเพลิง)	๑๘.๒๙	๗.๗๖	๔๑.๖๕	แนวโน้ม เพิ่มขึ้น
๔	อ่างฯ ห้วยบะอีแตน ต.อุดมทรัพย์ อ.วังน้ำเขียว ความจุ ๑.๘๐ ล้าน ลบ.ม (โครงการชลประทานนครราชสีมา)	๑.๐๘	๑.๒๐	๑.๙๓	แนวโน้ม เพิ่มขึ้น
๕	อ่างฯ ลำเชียงสา ต.อุดมทรัพย์ อ.วังน้ำเขียว ความจุ ๗.๕๐ ล้าน ลบ.ม (โครงการส่งน้ำและบำรุงรักษาลำพระเพลิง)	๗.๔๕	๗.๓๑	๗.๖๐	แนวโน้ม ลดลง
๖	อ่างฯ บ้านสันกำแพง ต.วังหมี อ.วังน้ำเขียว ความจุ ๖.๕๐ ล้าน ลบ.ม (โครงการส่งน้ำและบำรุงรักษาลำพระเพลิง)	๖.๔๐	๖.๔๐	๖.๕๘	แนวโน้ม ลดลง
๗	อ่างฯ ห้วยชันประดู่ ต.มิตรภาพ อ.สีคิ้ว ความจุ ๒๗.๖๖ ล้าน ลบ.ม (โครงการชลประทานนครราชสีมา)	๑๕.๒๔	๔.๗๓	๒๙.๓๙	แนวโน้ม เพิ่มขึ้น
๘	อ่างฯ ห้วยปราสาทใหญ่ ต.ห้วยบง อ.ด่านขุนทด ความจุ ๘.๗๐ ล้าน ลบ.ม (โครงการชลประทานนครราชสีมา)	๒.๘๒	๐.๙๗	๙.๐๓	แนวโน้ม เพิ่มขึ้น
๙	อ่างฯ ลำเชียงไกร (ตอนบน) ต.บ้านเก่า อ.ด่านขุนทด ความจุ ๘.๔๐ ล้าน ลบ.ม (โครงการชลประทานนครราชสีมา)	๓.๓๒	๑.๐๘	๘.๘๐	แนวโน้ม ลดลง

ที่	รายการ	ปริมาณกักเก็บน้ำ (ล้าน ลบ.ม.)			แนวโน้ม ปี 64 (ระบุ)
		ข้อมูล ณ ๑ พ.ย. ของทุกปี			
		๒๕๖๑	๒๕๖๒	๒๕๖๓	
๑๐	อ่างฯ ลำเชียงไกร (ตอนล่าง) ต.บัลลังก์ อ.โนนไทย ความจุ ๒๗.๒๐ ล้าน ลบ.ม (โครงการชลประทานนครราชสีมา)	๑๔.๖๓	๒.๔๔	๑๘.๖๖	แนวโน้ม เพิ่มขึ้น
๑๑	อ่างฯ หนองกก ต.พังเทียม อ.พระทองคำ ความจุ ๒.๘๗ ล้าน ลบ.ม (โครงการชลประทานนครราชสีมา)	๑.๖๘	๐.๑๘	๒.๒๙	แนวโน้ม เพิ่มขึ้น
๑๒	อ่างฯ ห้วยตะคร้อ ต.หนองมะนาว อ.คง ความจุ ๙.๕๐ ล้าน ลบ.ม (โครงการชลประทานนครราชสีมา)	๐.๖๖	๐.๖๑	๗.๕๕	แนวโน้ม เพิ่มขึ้น
๑๓	อ่างฯ ห้วยน้ำเค็ม ต.หนองแจ้งใหญ่ อ.บัวใหญ่ ความจุ ๐.๖๗ ล้าน ลบ.ม (โครงการชลประทานนครราชสีมา)	๐.๒๕	๐.๑๕	๐.๖๘	แนวโน้ม ลดลง
๑๔	อ่างฯ ห้วยยางพะไล ต.บึงพะไล อ.แก้งสนามนาง ความจุ ๑๓.๓๐ ล้าน ลบ.ม (โครงการชลประทานนครราชสีมา)	๘.๔๙	๒.๕๒	๑๐.๘๗	แนวโน้ม เพิ่มขึ้น
๑๕	อ่างฯ บึงกระโดน ต.ประทาย อ.ประทาย ความจุ ๕.๕๓ ล้าน ลบ.ม (โครงการชลประทานนครราชสีมา)	๒.๔๓	๑.๗๕	๑.๗๕	แนวโน้ม ลดลง
๑๖	อ่างฯ ห้วยบง ต.ประสุข อ.ชุมพวง ความจุ ๑๔.๕๐ ล้าน ลบ.ม (โครงการชลประทานนครราชสีมา)	๖.๑๖	๓.๔๘	๘.๗๙	แนวโน้ม ลดลง
๑๗	อ่างฯ ห้วยสะกาด ต.นิคมพัฒนาตนเอง อ.พิมาย ความจุ ๓.๕๘ ล้าน ลบ.ม (โครงการชลประทานนครราชสีมา)	๒.๖๙	๒.๓๕	๓.๖๖	แนวโน้ม ลดลง
๑๘	อ่างฯ ลำฉมวก ต.ห้วยประดู่ อ.ห้วยแถลง ความจุ ๒๓.๔๕ ล้าน ลบ.ม (โครงการชลประทานนครราชสีมา)	๑๕.๗๖	๖.๐๔	๒๓.๓๗	แนวโน้ม ลดลง
๑๙	อ่างฯ ห้วยทับคร้ว ต.บ้านใหม่ อ.ครบุรี ความจุ ๕.๐๐ ล้าน ลบ.ม (โครงการชลประทานนครราชสีมา)	๓.๓๙	๒.๒๓	๕.๐๕	แนวโน้ม ลดลง

ที่	รายการ	ปริมาณกักเก็บน้ำ (ล้าน ลบ.ม.)			แนวโน้ม ปี 64 (ระบุ)
		ข้อมูล ณ ๑ พ.ย. ของทุกปี			
		๒๕๖๑	๒๕๖๒	๒๕๖๓	
๒๐	อ่างฯ ห้วยเพี้ยก ต.ลำเพี้ยก อ.ครบุรี ความจุ ๑.๕๐ ล้าน ลบ.ม (โครงการชลประทานนครราชสีมา)	๑.๐๑	๐.๗๗	๑.๕๓	แนวโน้ม ลดลง
๒๑	อ่างฯ ห้วยหิน ต.โนนสมบูรณ์ อ.เสิงสาง ความจุ ๑.๙๕ ล้าน ลบ.ม (โครงการชลประทานนครราชสีมา)	๑.๙๕	๐.๙๕	๑.๙๕	แนวโน้ม ลดลง
๒๒	อ่างฯ ห้วยเตย ต.สระตะเคียน อ.เสิงสาง ความจุ ๔.๔๐ ล้าน ลบ.ม (โครงการชลประทานลำปลายมาศ)	๑.๔๖	๑.๖๑	๔.๐๖	แนวโน้ม ลดลง
๒๓	อ่างฯ น้ำลำปลายมาศ ต.บ้านราชภูร์ อ.เสิงสาง ความจุ ๙๘.๐๐ ล้าน ลบ.ม (โครงการส่งน้ำและบำรุงรักษาลำปลายมาศ)	๖๓.๖๑	๓๙.๔๑	๙๘.๒๖	แนวโน้ม เพิ่มขึ้น

ที่มา : โครงการชลประทานนครราชสีมา พ.ศ. ๒๕๖3

### ๙.๓ ปริมาณฝนและปริมาณน้ำท่า

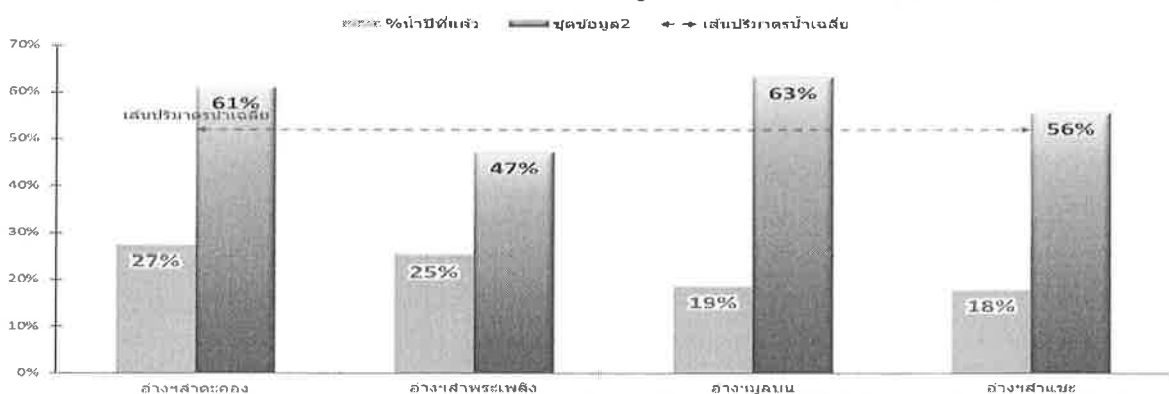
ปริมาณฝนค่าเฉลี่ยรายปีเท่ากับ ๑,๐๓๗ มิลลิเมตร โดยค่าปริมาณฝนรายปีเฉลี่ยที่เกิดขึ้นในช่วงฤดูฝน ๘๒๐.๙๐ มิลลิเมตร หรือคิดเป็นร้อยละ ๗๙ ของทั้งหมดและมีค่าปริมาณฝนรายปีเฉลี่ยที่เกิดขึ้นในช่วงฤดูแล้ง ๒๑๖.๑๐ มิลลิเมตร หรือคิดเป็นร้อยละ ๒๑ ของทั้งหมด

### ๙.๔ สถานการณ์น้ำผิวดิน

๑) อ่างเก็บน้ำขนาดใหญ่รวม ๔ อ่าง

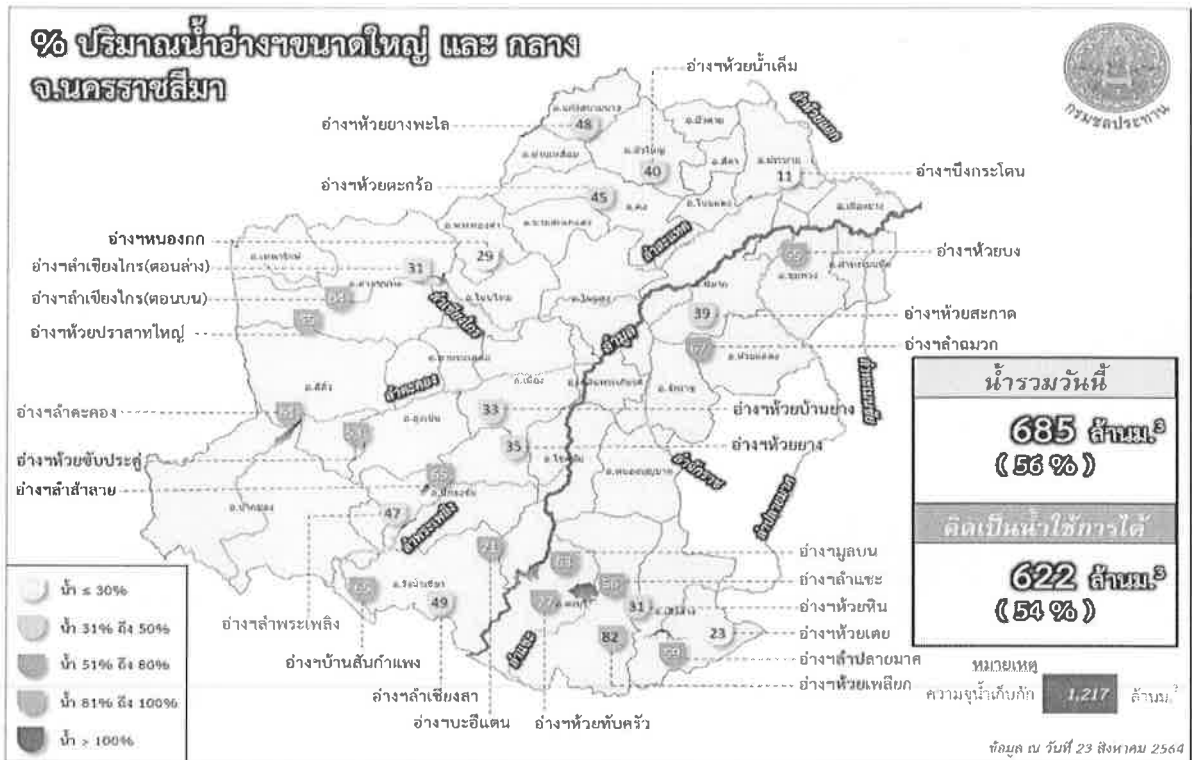
รูปภาพที่ ๔ แสดงการเปรียบเทียบปริมาณน้ำในอ่างเก็บน้ำ ทั้ง ๔ อ่าง

เปรียบเทียบ %ปริมาณน้ำในอ่างขนาดใหญ่ จ.นครราชสีมา ( วันเนี้เมื่อปีที่แล้ว )



ที่มา : เว็บไซต์โครงการชลประทานนครราชสีมา <https://www.facebook.com/NakhonratchasimaProvincialIrrigationOffice/23> สิงหาคม 2564

๒) อ่างเก็บน้ำขนาดกลาง รวม ๒๓ อ่าง  
รูปที่ ๕ แสดงปริมาณน้ำในอ่างเก็บน้ำขนาดใหญ่ และขนาดขนาดกลางในพื้นที่จังหวัดนครราชสีมา



ที่มา : เว็บไซต์โครงการชลประทานนครราชสีมา <https://www.facebook.com/NakhonratchasimaProvincialIrrigationOffice/23> สิงหาคม 2564

**๙.๕ คุณภาพแหล่งน้ำผิวดิน**

**สถานการณ์คุณภาพน้ำ**

๑) แม่น้ำมูล มาตรฐานตามที่กรมควบคุมมลพิษได้ประกาศกำหนดประเภทของแหล่งน้ำแม่น้ำมูล เป็นแหล่งน้ำประเภทที่ ๓ (พอใช้) เป็นแหล่งน้ำที่ได้รับน้ำทั้งจากกิจกรรมบางประเภท และสามารถเป็นประโยชน์เพื่อการอุปโภคและบริโภคโดยต้องผ่านการฆ่าเชื้อโรคตามปกติและผ่านกระบวนการการปรับปรุงคุณภาพน้ำทั่วไปก่อน และใช้เพื่อการเกษตร พบว่า มีคุณภาพน้ำอยู่ในเกณฑ์พอใช้ขึ้นไป ร้อยละ ๓๓

๒) แม่น้ำชี มาตรฐานตามที่กรมควบคุมมลพิษได้ประกาศกำหนดประเภทของแหล่งน้ำ แม่น้ำชี เป็นแหล่งน้ำประเภทที่ ๓ (พอใช้) เป็นแหล่งน้ำที่ได้รับน้ำทั้งจากกิจกรรมบางประเภท และสามารถเป็นประโยชน์เพื่อการอุปโภคและบริโภคโดยต้องผ่านการฆ่าเชื้อโรคตามปกติและผ่านกระบวนการการปรับปรุงคุณภาพน้ำทั่วไปก่อน และใช้เพื่อการเกษตร พบว่า มีคุณภาพน้ำอยู่ในเกณฑ์พอใช้ขึ้นไป ร้อยละ ๖๗

๓) ลำตะคอง ช่วงที่ ๑ (ตอนล่าง) มาตรฐานตามที่กรมควบคุมมลพิษได้ประกาศกำหนดประเภทของแหล่งน้ำลำตะคองเป็นแหล่งน้ำประเภทที่ ๔ (เสื่อมโทรม) เป็นแหล่งน้ำที่ได้รับน้ำทั้งจากกิจกรรมบางประเภท และสามารถเป็นประโยชน์ เพื่อการอุปโภคบริโภคโดยต้องผ่านการฆ่าเชื้อโรคตามปกติและผ่านกระบวนการปรับปรุงคุณภาพน้ำเป็นพิเศษก่อน และใช้เพื่อการอุตสาหกรรม พบว่า คุณภาพน้ำอยู่ในเกณฑ์เสื่อมโทรมมาก ร้อยละ ๑๐๐

๔) ลำตะคอง ช่วงที่ ๒ (ตอนบน) มาตรฐานตามที่กรมควบคุมมลพิษได้ประกาศกำหนดประเภทของแหล่งน้ำลำตะคองเป็นแหล่งน้ำประเภทที่ ๓ (พอใช้) เป็นแหล่งน้ำที่ได้รับน้ำทั้งจากกิจกรรมบางประเภทและสามารถเป็นประโยชน์ เพื่อการอุปโภคและบริโภคโดยต้องผ่านการฆ่าเชื้อโรคตามปกติและผ่านกระบวนการการปรับปรุงคุณภาพน้ำทั่วไปก่อน และใช้เพื่อการเกษตร พบว่า คุณภาพน้ำอยู่ในเกณฑ์พอใช้ขึ้นไป ร้อยละ ๔๖

๕) ลำชี มาตรฐานตามที่กรมควบคุมมลพิษได้ประกาศกำหนดประเภทของแหล่งน้ำให้ลำชีอยู่ในแหล่งน้ำประเภทที่ ๒ (ดี) เป็นแหล่งน้ำที่ได้รับน้ำทั้งจากกิจกรรมบางประเภท และสามารถเป็นประโยชน์ เพื่อการอุปโภคและบริโภคโดยต้องผ่านการฆ่าเชื้อโรคตามปกติและผ่านกระบวนการปรับปรุงคุณภาพน้ำทั่วไปก่อนการอนุรักษ์สัตว์น้ำ การประมง การว่ายน้ำและกีฬาทางน้ำ พบว่า คุณภาพน้ำในเกณฑ์พอใช้ขึ้นไปร้อยละ ๒๐

๖) ลำเชียงไกร คุณภาพน้ำอยู่ในเกณฑ์พอใช้ขึ้นไป ร้อยละ ๔๐


๗) ลำปลายมาศ คุณภาพน้ำอยู่ในเกณฑ์พอใช้ขึ้นไป ร้อยละ ๔๐

๘) ลำสาขาอื่นๆ คุณภาพน้ำอยู่ในเกณฑ์พอใช้ขึ้นไป ร้อยละ ๓๑

ทั้งนี้ คุณภาพน้ำแหล่งน้ำผิวดินที่เปลี่ยนแปลงไปในแต่ละปีขึ้นอยู่กับปัจจัยหลายอย่าง ได้แก่ ปริมาณน้ำฝนน้ำท่า น้ำทิ้งชุมชน การเกษตรกรรม การอุตสาหกรรม เป็นต้น โดยแหล่งน้ำที่มีคุณภาพเสื่อมโทรมมาโดยตลอด คือ ลำตะคองตอนล่าง ซึ่งไหลผ่านบริเวณอำเภอเมือง จังหวัดนครราชสีมา ปัญหาคุณภาพน้ำเสื่อมโทรมนั้นเกิดจากการระบายน้ำทิ้งจากกิจกรรมต่าง ๆ เช่น ชุมชน เกษตรกรรมและอุตสาหกรรม ซึ่งไม่ได้ผ่านกระบวนการปรับปรุงคุณภาพน้ำให้ได้มาตรฐานก่อนปล่อยลงสู่แหล่งน้ำต่าง ๆ

ตารางที่ ๗ สรุปเกณฑ์คุณภาพน้ำแหล่งน้ำผิวดินที่ประจำปีงบประมาณ พ.ศ. ๒๕๖๓

เกณฑ์ คุณภาพน้ำ	สรุปผลคุณภาพน้ำ			
	ช่วงฤดูน้ำน้อย		ช่วงฤดูน้ำมาก	
	ครั้งที่ ๑ (พฤศจิกายน ๒๕๖๒)	ครั้งที่ ๒ (กุมภาพันธ์ ๒๕๖๓)	ครั้งที่ ๓ (พฤษภาคม ๒๕๖๓)	ครั้งที่ ๔ (สิงหาคม ๒๕๖๓)
 ดีมาก	-	-	-	-
 ดี	แม่น้ำชี	แม่น้ำชี	ลำเชียงไกร	-
 พอใช้	แม่น้ำมูล, ลำชี, ลำตะคองตอนบน	ลำเชียงไกร ลำปลายมาศ	ลำปลายมาศ	แม่น้ำมูล ลำปลายมาศ
 เสื่อมโทรม	ลำปลายมาศ, ลำเชียงไกร, สาขา อื่นๆ (ลำสะเทต, ลำห้วยเสว, ลำพรม, ลำเชิญ)	แม่น้ำมูล, ลำชี ลำตะคองตอนบน แม่น้ำชี, สาขาอื่นๆ (ลำจักรราช, ห้วยเสนง)	แม่น้ำมูล, ลำชี ลำตะคองตอนบน แม่น้ำชี, สาขาอื่นๆ (ลำเชิญ, ลำจักรราช, ห้วยเสนง)	ลำตะคองตอนบน, ลำแม่น้ำชี, ลำสาขาอื่นๆ (ลำ พรม, ลำห้วยยาง, ลำ จักรราช, ห้วยเสนง)

เกณฑ์ คุณภาพน้ำ	สรุปผลคุณภาพน้ำ			
	ช่วงฤดูน้ำน้อย		ช่วงฤดูน้ำมาก	
	ครั้งที่ ๑ (พฤศจิกายน ๒๕๖๒)	ครั้งที่ ๒ (กุมภาพันธ์ ๒๕๖๓)	ครั้งที่ ๓ (พฤษภาคม ๒๕๖๓)	ครั้งที่ ๔ (สิงหาคม ๒๕๖๓)
 เสื่อมโทรม มาก	ลำตะคองตอนล่าง, ลำสาขาอื่นๆ (ลำซอ, ลำแะ, ลำห้วยยาง, ลำจักราช)	ลำตะคองตอนล่าง, ลำสาขาอื่นๆ (ลำซอ, ลำแะ, ลำพรม, ลำห้วยเสว)	ลำตะคองตอนล่าง, ลำสาขาอื่นๆ (ลำ ซอ, ลำแะ, ลำพรม , ลำห้วยเสว)	ลำตะคองตอนล่าง, ลำเชียงไกร, ลำ สาขาอื่นๆ (ลำซอ , ลำพรม, ลำห้วยเสว)

**หมายเหตุ**

เกณฑ์คุณภาพน้ำดีมากการตรวจวัดโดยรวม(ร้อยละ ๘๐ ขึ้นไป) ได้มาตรฐานคุณภาพน้ำแหล่งน้ำผิวดินประเภทที่ ๒  
 เกณฑ์คุณภาพน้ำดีการตรวจวัดโดยรวม(ร้อยละ ๕๑ ขึ้นไป) ได้มาตรฐานคุณภาพน้ำแหล่งน้ำผิวดินประเภทที่ ๒  
 เกณฑ์คุณภาพน้ำพอใช้การตรวจวัดโดยรวม(ร้อยละ ๕๑ ขึ้นไป) ได้มาตรฐานคุณภาพน้ำแหล่งน้ำผิวดินประเภทที่ ๓  
 เกณฑ์คุณภาพน้ำเสื่อมโทรม การตรวจวัดโดยรวม(ร้อยละ ๕๑ ขึ้นไป) ได้มาตรฐานคุณภาพน้ำแหล่งน้ำผิวดินประเภทที่ ๔  
 เกณฑ์คุณภาพน้ำเสื่อมโทรมมาก การตรวจวัดโดยรวม(ร้อยละ ๕๐ ขึ้นไป) ไม่ได้มาตรฐานคุณภาพน้ำแหล่งน้ำผิวดินประเภทที่ ๔

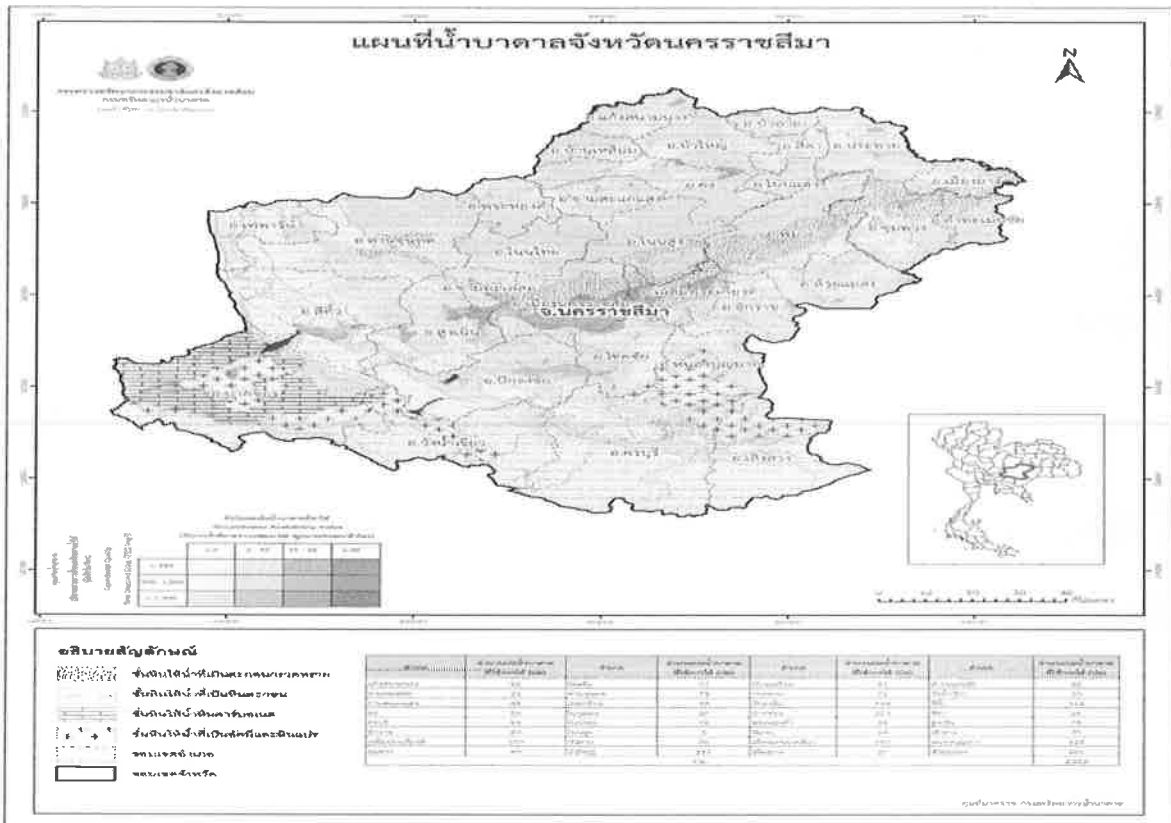
แหล่งน้ำที่มีคุณภาพน้ำเสื่อมโทรมมาอย่างต่อเนื่องโดยตลอด คือ ลำตะคองตอนล่าง (ช่วงที่ ๑) ตั้งแต่ฝายกันลม ตำบลพะเนา อำเภอเมืองนครราชสีมา จังหวัดนครราชสีมา จนถึง ฝายคนชุม บ้านคนชุม ตำบลปรุใหญ่ อำเภอเมืองนครราชสีมา จังหวัดนครราชสีมา สาเหตุที่น่าจะเกิดจากการระบายน้ำทิ้งจากกิจกรรมต่างๆ เช่น ชุมชน เกษตรกรรม และอุตสาหกรรม ซึ่งน้ำที่ไหลลงนั้นยังไม่ผ่านกระบวนการบำบัดหรือปรับปรุงคุณภาพน้ำก่อน ทั้งนี้คุณภาพน้ำแหล่งน้ำผิวดินที่เปลี่ยนแปลงไปในแต่ละปีขึ้นอยู่กับปัจจัยหลายอย่าง ได้แก่ ฤดูกาล ปริมาณน้ำฝน ปริมาณน้ำทิ้ง เป็นต้น

**ตารางที่ ๘ แสดงระบบบำบัดน้ำเสีย**

สถานที่บำบัดน้ำเสีย	จำนวนพื้นที่ (ไร่)	ระบบบำบัดน้ำเสีย
๑. เทศบาลนครนครราชสีมา อำเภอเมือง จังหวัดนครราชสีมา	๓๐๘ ไร่	บ่อปรับเสถียร (Stabilization Pond)
๒. เทศบาลเมืองปากช่อง อำเภอปากช่อง จังหวัดนครราชสีมา	๑๓๓ ไร่	บ่อปรับเสถียร (Stabilization Pond)
๓. เทศบาลเมืองบัวใหญ่ อำเภอบัวใหญ่ จังหวัดนครราชสีมา	๖๑ ไร่	บ่อปรับเสถียร (Stabilization Pond)
๔. เทศบาลตำบลขามทะเลสอ อำเภอขามทะเลสอ จังหวัดนครราชสีมา	๖.๔๖ ไร่	บ่อปรับเสถียร (Stabilization Pond)และบึงประดิษฐ์
๕. เทศบาลตำบลลาดแค อำเภอโนนสูง จังหวัดนครราชสีมา	-	บ่อปรับเสถียร (Stabilization Pond)
๖. เทศบาลตำบลกุดจิก อำเภอสูงเนิน จังหวัดนครราชสีมา	๓ ไร่	บ่อปรับเสถียร (Stabilization Pond)

๑๐) น้ำบาดาล

ปริมาณน้ำบาดาลที่กักเก็บของพื้นที่จังหวัดนครราชสีมา มีประมาณ ๔๔,๓๐๐ ล้านลูกบาศก์เมตร ปริมาณที่สามารถนำมาใช้ได้ประมาณ ๑,๔๘๐ ล้านลูกบาศก์เมตรต่อปี โดยมีปริมาณน้ำที่เพิ่มเติม ในแต่ละปี ประมาณ ๒,๑๖๐ ล้านลูกบาศก์เมตร การพัฒนาน้ำบาดาลขึ้นมาใช้ไม่ควรพัฒนาจนใกล้เคียงกับศักยภาพ เนื่องจากหลายพื้นที่ที่มีความเสี่ยงในเชิงคุณภาพโดยเฉพาะเรื่องความเค็มและอาจทำให้เกิดการแพร่กระจายของความเค็มด้วย รูปภาพที่ 6 แสดงแผนที่น้ำบาดาลในเขตพื้นที่จังหวัดนครราชสีมา



รวม ๙๑๗.๕๑ ตัน/วัน หรือคิดเป็นร้อยละ ๓๖.๓๗ ของปริมาณขยะที่เกิดขึ้น โดยมีขยะมูลฝอยที่ถูกนำไปกำจัดอย่างถูกต้อง จำนวน ๕๖๐.๕๒ ตัน/วัน คิดเป็นร้อยละ ๖๑.๐๙ ของปริมาณขยะที่เก็บขนทั้งหมด หรือ คิดเป็นร้อยละ ๒๒.๒๒ ของปริมาณขยะที่เกิดขึ้น นอกจากนี้ยังพบว่า มีองค์กรปกครองส่วนท้องถิ่นที่ไม่มีการให้บริการจัดการขยะมูลฝอย จำนวน ๑๒๘ แห่ง คิดเป็นร้อยละ ๓๘ โดยมีปริมาณขยะที่กำจัดไม่ถูกต้อง (ปริมาณขยะที่เก็บขนแต่กำจัดไม่ถูกต้อง และปริมาณขยะที่ไม่มีการให้บริการ) จำนวน ๖๗๒.๒๒ ตัน/วัน คิดเป็นร้อยละ ๒๖.๖๔ ของปริมาณขยะที่เกิดขึ้นทั้งหมด และมีปริมาณขยะมูลฝอยที่ถูกนำไปใช้ประโยชน์ประมาณ ๑,๒๙๐.๒๕ ตัน/วัน คิดเป็นร้อยละ ๕๑.๑๔ ของปริมาณขยะมูลฝอยที่เกิดขึ้น

ตารางที่ ๙ แสดงปริมาณขยะมูลฝอยชุมชน

ปริมาณขยะที่เกิดขึ้น (ตัน/วัน)	จำนวน อปท. ที่มีบริการ ให้บริการ (แห่ง)	จำนวน อปท. ที่ไม่มีบริการ ให้บริการ (แห่ง)	ปริมาณขยะที่ เก็บขน ไปกำจัด (ตัน/วัน)	ปริมาณขยะ ที่กำจัด ถูกต้อง(ตัน/วัน)	ปริมาณขยะ ที่กำจัด ไม่ถูกต้อง (ตัน/วัน)	ปริมาณ ขยะที่ถูก นำไปใช้ ประโยชน์ (ตัน/วัน)
๒,๕๒๒.๙๙	๒๐๕	๑๒๘	๙๑๗.๕๑	๕๖๐.๕๒	๖๗๒.๒๒	๑,๒๙๐.๒๕

ที่มา : รายงานสถานการณ์คุณภาพสิ่งแวดล้อม ปี ๒๕๖3 สำนักงานสิ่งแวดล้อมภาคที่ ๑๑ (นครราชสีมา)

**ศูนย์กำจัดขยะมูลฝอยรวม**

จังหวัดนครราชสีมา มีศูนย์กำจัดขยะมูลฝอยรวม จำนวนทั้งสิ้น ๖ แห่ง ได้แก่ เทศบาลนคร นครราชสีมา เทศบาลตำบลสูงเนิน เทศบาลเมืองเมืองปัก เทศบาลเมืองสีคิ้ว เทศบาลตำบลด่านขุนทด และเทศบาล ตำบลแะ โดยพบว่าสถานที่กำจัดขยะมูลฝอยทั้งหมดมีปริมาณขยะมูลฝอยสะสมรวม ๘๓,๙๓๔ ตัน

ตารางที่ ๑๐ แสดงศูนย์กำจัดขยะมูลฝอยรวม

ลำดับ	องค์กรปกครองส่วน ท้องถิ่น	ระบบ	ศักยภาพ การรองรับ (ตัน/วัน)	ปริมาณขยะ เฉลี่ยเข้าสถานที่ กำจัด (ตัน/วัน)	จำนวน อปท. ที่เข้าร่วม (แห่ง)	สถานะ ปัจจุบัน
๑	เทศบาลนคร นครราชสีมา	ผสมผสาน	๒๓๐	๔๕๐	๓๔	เปิด
๒	เทศบาลตำบลสูงเนิน	ผสมผสาน	๕๐	๕๐	๑๕	เปิด
๓	เทศบาลเมืองเมืองปัก	MBT	๒๕	๑๘ (เทกอง)	๑	ปิด
๔	เทศบาลเมืองสีคิ้ว	MBT / Semi-aerobic	๒๕	๑๕	๑	เปิด
๕	เทศบาลตำบล ด่านขุนทด	MBT	๒๕	๒๐ (เทกอง)	๒	ปิด
๖	เทศบาลตำบลแะ	MBT	๒๕	๕.๖๔ (เทกอง)	๒	ปิด

ที่มา : สำนักงานทรัพยากรธรรมชาติและสิ่งแวดล้อมจังหวัดนครราชสีมา พ.ศ. ๒๕๖๓



## ๑๒) โครงสร้างพื้นฐาน

### ๑๒.๑) การคมนาคมขนส่ง

#### (๑) ทางอากาศ

ท่าอากาศยานนครราชสีมา ตั้งอยู่บริเวณป่าสงวนแห่งชาติหนองเต็ง – จักราช ตำบลท่าช้าง อำเภอเฉลิมพระเกียรติ จังหวัดนครราชสีมา เปิดให้บริการตั้งแต่วันที่ ๕ ธันวาคม ๒๕๔๐ โดยมีเที่ยวบินพาณิชย์มาทำการบินอย่างต่อเนื่องจนถึงปี พ.ศ. ๒๕๖๑ ดดยมีสายการบินที่เคยเปิดให้บริการ ดังนี้

- สหกาลแอร์ (การบินกรุงเทพ) ให้บริการปี พ.ศ. ๒๕๒๙ – ๒๕๓๐
- บริษัทเดินอากาศไทย จำกัด ให้บริการปี พ.ศ. ๒๕๓๑ – ๒๕๓๕
- บริษัทการบินไทย จำกัด ให้บริการปี พ.ศ. ๒๕๓๖ – ๒๕๔๔
- บริษัท แอร์อันดามัน ให้บริการปี พ.ศ. ๒๕๔๕ – ๒๕๔๖

- บริษัท ไทยแอร์เอเชีย จำกัด ให้บริการปี พ.ศ. ๒๕๔๗

- บริษัท แอสปี้แอร์ ทราเวลเลอร์ส จำกัด ให้บริการปี พ.ศ. ๒๕๕๓ - ๒๕๕๔

- วันที่ ๒ กันยายน ๒๕๕๔ ที่ท่าอากาศยานนครราชสีมา อำเภอเฉลิมพระเกียรติ จังหวัดนครราชสีมา บริษัท Thai Regional Aviation จำกัด ได้ทำการเปิดเที่ยวบิน สุวรรณภูมิ-โคราช-สุวรรณภูมิ บริษัทเลือกใช้เครื่องบินรุ่น Piper Navajo Chieftain ซึ่งเป็นเครื่องบินที่ได้รับความนิยมสูง และมีความปลอดภัยจากประเทศสหรัฐอเมริกา ใช้เวลาในการเดินทาง ๔๐ นาที

- วันที่ ๒ กุมภาพันธ์ ๒๕๕๘ สายการบิน กานต์แอร์ ได้ทำการเปิดเที่ยวบินจากท่าอากาศยานเชียงใหม่ - ท่าอากาศยานนครราชสีมา โดยทำการบิน ๔ เที่ยวบินต่อสัปดาห์ ( จันทร์, พุธ, พฤหัส, ศุกร์, เสาร์ ) โดยใช้เครื่องบินรุ่น ATR-๗๒ (ปัจจุบันหยุดให้บริการในสายนี้แล้ว)

- วันที่ ๓ ธันวาคม ๒๕๖๐ สายการบินนิเวเจน แอร์เวย์ส เปิดให้บริการเส้นทางบิน นครราชสีมา - เชียงใหม่ และภูเก็ต (ปัจจุบันสายนี้หยุดให้บริการแล้ว)

- วันที่ ๒๑ ธันวาคม ๒๕๖๐ สายการบินนิเวเจน แอร์เวย์ส เปิดให้บริการเส้นทางบิน นครราชสีมา - กรุงเทพฯ(ดอนเมือง) ซึ่งปัจจุบันสายนี้หยุดให้บริการแล้ว และจนถึงปัจจุบันยังไม่มีบริการการบินพาณิชย์ มีเพียงการบินแบบไม่ประจำ (เช่าเหมาลำ)

#### การใช้ประโยชน์ท่าอากาศยานนครราชสีมาในปัจจุบัน

ปัจจุบันท่าอากาศยานนครราชสีมาใช้เป็นท่าอากาศยานขึ้น – ลง ของเครื่องบินเช่าเหมา เครื่องบินเอกชน เครื่องบินส่วนบุคคล เครื่องบินทหาร เครื่องบินราชการและรัฐวิสาหกิจ และตั้งแต่ ปี พ.ศ. ๒๕๕๔ บริษัทบางกอกเอวิชั่นเซ็นเตอร์ จำกัด ได้ทำการบินขึ้น – ลง ในลักษณะฝึกการบินของนักเรียนการบินจนถึงปัจจุบัน

#### แผนการพัฒนาท่าอากาศยานนครราชสีมา

๑. การพัฒนาเป็นศูนย์ซ่อมอากาศยานของประเทศ
๒. การพัฒนาเป็นศูนย์จำหน่ายอะไหล่ชิ้นส่วนด้านการบิน
๓. การพัฒนาด้านการบินพาณิชย์ในการเชื่อมต่อภาคภายในประเทศ

และการบินเช่า – ออก จากต่างประเทศ

ทั้งนี้ ได้มีผู้ประกอบการทั้งชาวไทยและชาวต่างชาติ เข้ามาศึกษาข้อมูลทางด้านกายภาพของท่าอากาศยานนครราชสีมาอย่างต่อเนื่อง

(๒) ทางรถยนต์

ทางหลวงพิเศษ

โครงการก่อสร้างทางหลวงพิเศษระหว่างเมืองหมายเลข ๖ สายบางปะอิน – สระบุรี

- นครราชสีมา การก่อสร้างแบ่งออกเป็น ๒ ช่วง ๒๐ โครงการ แล้วเสร็จ ๑๐ โครงการ ระยะทาง ๒๕.๔๓๐ กม. คงเหลือยังไม่แล้วเสร็จ ๑๐ โครงการ ระยะทาง ๘๔.๖๓๗ กม. ความคืบหน้าเฉลี่ย ๙๒% คาดว่าดำเนินการก่อสร้างแล้วเสร็จภายในปี พ. ศ. ๒๕๖๕

รูปภาพที่ 7 แสดงเส้นทางถนนมอเตอร์เวย์



ทางหลวงแผ่นดิน

ทางหลวงสายสำคัญของจังหวัดนครราชสีมามีดังนี้

ทางหลวงหมายเลขหลักเดียว

Thai Highway-๒.svg ทางหลวงแผ่นดินหมายเลข ๒ (ถนนมิตรภาพ) ในเขตจังหวัดนครราชสีมา เริ่มจาก กลางดง - ปากช่อง - คลองไผ่ - สีคิ้ว - สูงเนิน - โคกกรวด - นครราชสีมา - จอหอ - ตลาดแค - บ้านวัด - สีดา - สิ้นสุดจังหวัดนครราชสีมาในเขตอำเภอบัวลาย

ทางหลวงหมายเลขสองหลัก

Thai Highway-๒๔.svg ทางหลวงแผ่นดินหมายเลข ๒๔ (ถนนโชคชัย-เดชอุดม และถนนสถลมารค) ในเขตจังหวัดนครราชสีมา เริ่มจากทางแยกต่างระดับสีคิ้ว อำเภอสีคิ้ว จังหวัดนครราชสีมา - รอยต่ออำเภอหนองบุญมาก กับอำเภอหนองกี่ จังหวัดบุรีรัมย์

ทางหลวงหมายเลขสามหลัก

Thai Highway-๓๐๔.svg ทางหลวงแผ่นดินหมายเลข ๓๐๔ (ถนนแจ้งวัฒนะ ถนนรามอินทรา ถนนสุวินทวงศ์) ในเขตจังหวัดนครราชสีมา เริ่มจากรอยต่อจังหวัดปราจีนบุรีกับอำเภอวังน้ำเขียว - อำเภอเมืองนครราชสีมา จังหวัดนครราชสีมา

Thai Highway-๒๐๑.svg ทางหลวงแผ่นดินหมายเลข ๒๐๑ ในเขตจังหวัดนครราชสีมา เริ่มจากอำเภอสีคิ้ว จังหวัดนครราชสีมา - รอยต่ออำเภอด่านขุนทดกับอำเภोजตุรัส จังหวัดชัยภูมิ

Thai Highway-๒๐๒.svg ทางหลวงแผ่นดินหมายเลข ๒๐๒ ในเขตจังหวัด นครราชสีมา เริ่มจากรอยต่ออำเภอเมืองชัยภูมิ จังหวัดชัยภูมิกับอำเภอแก้งสนามนาง - รอยต่ออำเภอประทาย กับ อำเภอบ้านใหม่ไชยพจน์ จังหวัดบุรีรัมย์

Thai Highway-๒๐๔.svg ทางหลวงแผ่นดินหมายเลข ๒๐๔ (ถนนเลี้ยวเมือง นครราชสีมา) อำเภอเมืองนครราชสีมา จังหวัดนครราชสีมา

Thai Highway-๒๐๕.svg ทางหลวงแผ่นดินหมายเลข ๒๐๕ (ถนนสุนทรารายณ์) ในเขตจังหวัดนครราชสีมา เริ่มจากรอยต่อกับอำเภอจัตุรัส จังหวัดชัยภูมิ กับ อำเภอด่านขุนทด จังหวัดนครราชสีมา - อำเภอเมืองนครราชสีมา จังหวัดนครราชสีมา

Thai Highway-๒๐๖.svg ทางหลวงแผ่นดินหมายเลข ๒๐๖ (ทางเข้าเมืองพิมาย และ เลี้ยวเมืองพิมาย) จาก ถนนมิตรภาพ อำเภอโนนสูง - อำเภอห้วยแถลง จังหวัดนครราชสีมา

Thai Highway-๒๐๗.svg ทางหลวงแผ่นดินหมายเลข ๒๐๗ (ถนนพณิชย์เจริญ) จากอำเภอคง จังหวัดนครราชสีมา - รอยต่ออำเภอพล จังหวัดขอนแก่น

Thai Highway-๒๒๔.svg ทางหลวงแผ่นดินหมายเลข ๒๒๔ ในเขตจังหวัด นครราชสีมา เริ่มจากอำเภอเมืองนครราชสีมา จังหวัดนครราชสีมา - รอยต่ออำเภอเสิงสาง จังหวัดนครราชสีมา กับ อำเภอปะคำ จังหวัดบุรีรัมย์

Thai Highway-๒๒๖.svg ทางหลวงแผ่นดินหมายเลข ๒๒๖ ในเขตจังหวัด นครราชสีมา เริ่มจากอำเภอเมืองนครราชสีมา จังหวัดนครราชสีมา - รอยต่ออำเภอห้วยแถลง จังหวัดนครราชสีมา กับอำเภอหนองหงส์ จังหวัดบุรีรัมย์

Thai Highway-๒๙๐.svg ทางหลวงแผ่นดินหมายเลข ๒๙๐ (ถนนวงแหวนรอบ เมืองนครราชสีมา) อำเภอเมืองนครราชสีมา จังหวัดนครราชสีมา

### (๓) รถโดยสารประจำทาง

#### เดินทางจากกรุงเทพฯ

มีรถโดยสารธรรมดา รถปรับอากาศชั้น ๑ ชั้น ๒ และรถตู้ปรับอากาศ สาย ๒๑ (กรุงเทพฯ - นครราชสีมา) วิ่งให้บริการจาก สถานีขนส่งหมอชิต ๒ กรุงเทพฯ มายังจังหวัดนครราชสีมา ทุกวันตลอด ๒๔ ชั่วโมง นอกจากนั้น ยังสามารถที่จะเลือกเดินทางโดยรถโดยสารประจำทางจากกรุงเทพฯ ปลายทางจังหวัดต่าง ๆ ในภาคอีสานที่ผ่านจังหวัดนครราชสีมาได้เช่นกัน

#### เดินทางภายในจังหวัด

ภายในเขตเทศบาลและพื้นที่ใกล้เคียง มีขนส่งสาธารณะให้บริการดังนี้คือ

- รถโดยสารประจำทางหมวด ๑ และหมวด ๔ (รถสองแถว) วิ่งบริการภายในเขต เทศบาล และ บริเวณใกล้เคียง รถโดยสารหมวด ๑ แบ่งออกเป็น ๒๑ สาย วิ่งบริการภายในเขตเทศบาลและพื้นที่ ใกล้เคียงไปตามเส้นทางต่าง ๆ

- รถจักรยานยนต์รับจ้าง รถสามล้อเครื่อง และรถสามล้อ วิ่งในเขตตัวเมือง

- รถแท็กซี่มิเตอร์ (Taxi Meter) เปิดให้บริการในช่วงการแข่งขันกีฬาซีเกมส์ครั้งที่ ๒๔ เมื่อเดือนธันวาคม พ.ศ. ๒๕๕๐ เป็นจังหวัดแรกในภาคตะวันออกเฉียงเหนือ มีจุดจอดรถแท็กซี่อยู่ที่สถานีขนส่ง ผู้โดยสารแห่งที่ ๒ สถานีรถไฟนครราชสีมา สถานีรถไฟชุมทางจิระ ศูนย์การค้าเดอะมอลล์ นครราชสีมา

เซ็นทรัลพลาซา นครราชสีมา เทอร์มินอล ๒๑ โคราซ และสถานบันเทิง นอกจากนี้ยังสามารถเรียกใช้บริการโดยโทรศัพท์เลขหมายด่วนหรือเรียกผ่านแอปพลิเคชัน ปัจจุบันมีรถให้บริการทั้งสิ้นจำนวนมากกว่า ๗๐ คัน

ถ้าต้องการเดินทางไปต่างอำเภอ จะมีรถโดยสารประจำทางหมวด ๔ ให้บริการไปยังอำเภอต่าง ๆ ในจังหวัดนครราชสีมา หลายสายด้วยกัน สามารถขึ้นรถได้ที่สถานีขนส่งแห่งที่ ๑ ถนนบุรินทร์ มีทั้งประเภทรถสองแถว และ รถบัสโดยสารประจำทางให้บริการ จะมีรถโดยสารไป อำเภอปักธงชัย อำเภอประทาย อำเภอด่านขุนทด อำเภอปากช่อง อำเภอสูงเนิน สำหรับสถานีขนส่งผู้โดยสารแห่งที่ ๒ นั้น จะมีรถโดยสารไปเฉพาะ อำเภอพิมาย อำเภอห้วยแถลง และตำบลด่านเกวียน อำเภอโชคชัย

**ระยะทางจากอำเภอเมืองนครราชสีมาไปอำเภอต่างๆ**

อำเภอเฉลิมพระเกียรติ	๒๓ กิโลเมตร	อำเภอขามทะเลสอ	๒๕ กิโลเมตร
อำเภอโนนไทย	๓๐ กิโลเมตร	อำเภอโชคชัย	๓๒ กิโลเมตร
อำเภอปักธงชัย	๓๖ กิโลเมตร	อำเภอสูงเนิน	๔๐ กิโลเมตร
อำเภอโนนสูง	๓๙ กิโลเมตร	อำเภอจักราช	๔๔ กิโลเมตร
อำเภอขามสะแกแสง	๕๑ กิโลเมตร	อำเภอสีคิ้ว	๕๔ กิโลเมตร
อำเภอหนองบุญมาก	๕๔ กิโลเมตร	อำเภอพระทองคำ	๕๖ กิโลเมตร
อำเภอพิมาย	๖๐ กิโลเมตร	อำเภอด่านขุนทด	๖๓ กิโลเมตร
อำเภอครบุรี	๖๐ กิโลเมตร	อำเภอห้วยแถลง	๗๐ กิโลเมตร
อำเภอโนนแดง	๗๕ กิโลเมตร	อำเภอคง	๘๐ กิโลเมตร
อำเภอวังน้ำเขียว	๘๐ กิโลเมตร	อำเภอปากช่อง	๘๘ กิโลเมตร
อำเภอสีดา	๘๙ กิโลเมตร	อำเภอเทพารักษ์	๙๓ กิโลเมตร
อำเภอเสิงสาง	๘๙ กิโลเมตร	อำเภอบัวใหญ่	๙๓ กิโลเมตร
อำเภอชุมพวง	๙๙ กิโลเมตร	อำเภอประทาย	๑๐๐ กิโลเมตร
อำเภอบัวลาย	๑๐๒ กิโลเมตร	อำเภอบ้านเหลื่อม	๘๕ กิโลเมตร
อำเภอแก้งสนามนาง	๑๒๗ กิโลเมตร	อำเภอลำทะเมนชัย	๑๑๘ กิโลเมตร
อำเภอเมืองยาง	๑๒๒ กิโลเมตร		

**เดินทางระหว่างจังหวัด**

มีทั้งรถโดยสารประจำทางธรรมดา และปรับอากาศ หมวด ๒ และ ๓ จำนวนหลายเส้นทางในจังหวัดต่าง ๆ วึ่งให้บริการผ่านจังหวัดนครราชสีมาที่สถานีขนส่งผู้โดยสารแห่งที่ ๒ (ถนนมิตรภาพ-หนองคาย) ทุกวัน

นอกจากนี้ มีรถโดยสารประจำทาง ให้บริการรับส่งผู้โดยสารจาก ดันทางจังหวัดนครราชสีมา ไปยังปลายทางจังหวัดอื่น ในภาคต่าง ๆ ดังต่อไปนี้

ภาคอีสาน ได้แก่ นครราชสีมา- แก้งสนามนาง ชัยภูมิ , นครราชสีมา – ขอนแก่น , นครราชสีมา - ชัยภูมิ แก้งคร้อ ภูเขียว ชุมแพ ภูกระดึง วังสะพุง เมืองเลย เชียงคาน , นครราชสีมา – อุดรธานี , นครราชสีมา – มุกดาหาร, นครราชสีมา – อุบลราชธานี , นครราชสีมา - หนองคาย (ศรีเชียงใหม่) ,นครราชสีมา – ยโสธร , นครราชสีมา – สุรินทร์ , นครราชสีมา – บุรีรัมย์ , นครราชสีมา - นครพนม (บ้านแพง)

ภาคเหนือ ได้แก่ นครราชสีมา – นครสวรรค์ , นครราชสีมา – พิษณุโลก , นครราชสีมา - เพชรบูรณ์ หล่มสัก , นครราชสีมา – เชียงใหม่ , นครราชสีมา - เชียงราย (แม่สาย)

ภาคกลาง ได้แก่ นครราชสีมา - กรุงเทพฯ , นครราชสีมา - สระบุรี , นครราชสีมา - อุทัย , นครราชสีมา - ลพบุรี (ลำน้ำมูล)

ภาคตะวันออก ได้แก่ นครราชสีมา - สระแก้ว (อรัญประเทศ) , นครราชสีมา - จันทบุรี , นครราชสีมา - ชลบุรี (พัทยา) , นครราชสีมา - ระยอง , นครราชสีมา - ตราด (แหลมงอบ)

ภาคตะวันตก ได้แก่ นครราชสีมา - หัวหิน

ภาคใต้ ได้แก่ นครราชสีมา - หาดใหญ่ , นครราชสีมา - กระบี่

### เดินทางระหว่างประเทศ

กรุงเทพฯ-นครราชสีมา - นครหลวงเวียงจันทน์ สาธารณรัฐประชาธิปไตยประชาชนลาว (กรุงเทพฯ-เวียงจันทน์ ๙๐๐ บาท, นครราชสีมา - เวียงจันทน์ ๕๕๐ บาท)

เวลา ๒๑.๐๐ น. จากสถานีต้นทาง กรุงเทพฯ (หมอชิต ๒) ถึง บขส. นครราชสีมา แห่งที่ ๒ ประมาณ ๒๓.๕๐ น.

เวลา ๑๘.๐๐ น. จากสถานีต้นทาง นครหลวงเวียงจันทน์ ถึง บขส. นครราชสีมา แห่งที่ ๒ ประมาณ ๑ นาฬิกา หรือ ๐๑.๐๐ น.

เที่ยววิ่งนอกวันและเวลาราชการ เก็บค่าทำการล่วงเวลา ของด่านตรวจคนเข้าเมืองคนละ ๕ บาท โดยจัดเก็บที่สถานีเดินรถในการเดินทางข้ามแดนจากจังหวัดนครราชสีมา ไปยังนครหลวงเวียงจันทน์ สาธารณรัฐประชาธิปไตยประชาชนลาว สามารถใช้หลักฐาน คือหนังสือเดินทางคือหนังสือผ่านแดน หรือหนังสือผ่านแดนชั่วคราว

### สถานีขนส่งผู้โดยสาร

จังหวัดนครราชสีมา มีสถานีขนส่งผู้โดยสารที่ให้บริการแก่ผู้ที่ต้องเดินทางไปยังอำเภอ หรือ จังหวัดต่าง ๆ ดังนี้

สถานีขนส่งผู้โดยสารแห่งที่ ๑ ตั้งอยู่เลขที่ ๘๖ ถนนบุรินทร์ ตำบลในเมือง อำเภอเมืองฯ มีเนื้อที่ทั้งสิ้น ๗ ไร่ ๒ งาน ๙๘ ตารางวา เปิดใช้ตั้งแต่ปี พ.ศ. ๒๕๑๐ บริหารจัดการโดยเทศบาลนครนครราชสีมา ใช้เป็นสถานีขนส่งภายในจังหวัดเป็นหลัก และมีรถโดยสารปรับอากาศ สายที่ ๒๑ กรุงเทพฯ - นครราชสีมา ปัจจุบันสถานีขนส่งฯ แห่งที่ ๑ มีรถโดยสารประจำทางเข้าใช้บริการเฉลี่ยวันละ ๒,๐๐๐ เที่ยว/วัน หรือประมาณ ๔๓๐,๐๐๐ เที่ยว/ปี และมีผู้โดยสารหมื่นเวียนเข้าใช้บริการเฉลี่ย ๓๐,๐๐๐ คน/วัน หรือประมาณ ๑๒,๐๐๐,๐๐๐ คน/ปี

สถานีขนส่งผู้โดยสารแห่งที่ ๒ ตั้งอยู่ที่ ถนนมิตรภาพ-หนองคาย ตำบลในเมือง อำเภอเมืองฯ มีเนื้อที่ ๒๙ ไร่ ๕๐ ตารางวา เป็นสถานีขนส่งฯที่ใหญ่ที่สุดและสำคัญที่สุดในจังหวัดนครราชสีมาและในภาคตะวันออกเฉียงเหนือ ผู้ได้รับใบอนุญาตจัดตั้ง และดำเนินการสถานีขนส่ง คือ บริษัท ไทยสงวนบริการ จำกัด ใช้เป็นสถานีขนส่งผู้โดยสารระหว่างจังหวัดเป็นหลักเส้นทางที่สำคัญคือ สายที่ ๒๑ กรุงเทพฯ - นครราชสีมา ปัจจุบันสถานีขนส่งฯ แห่งที่ ๒ มีรถโดยสารประจำทางเข้าใช้บริการเฉลี่ยวันละ ๓,๐๐๐ เที่ยว /วัน หรือประมาณ ๗๕๐,๐๐๐ เที่ยว/ปี และมีผู้โดยสารหมื่นเวียนเข้าใช้บริการเฉลี่ย ๘๐,๐๐๐ คน/วัน หรือประมาณ ๑๙,๐๐๐,๐๐๐ คน/ปี

## (๔) รถไฟ

## สถานีรถไฟนครราชสีมา

จังหวัดนครราชสีมา มีรถไฟสายภาคตะวันออกเฉียงเหนือกรุงเทพฯ - อุบลราชธานีและกรุงเทพฯ - หนองคายทั้งขบวนรถด่วนพิเศษ รถด่วน รถเร็วและรถธรรมดาวิ่งให้บริการจากสถานีรถไฟกรุงเทพฯ (หัวลำโพง) ผ่านจังหวัดนครราชสีมาทุกวัน นอกจากนี้ยังมีขบวนรถท้องถิ่นวิ่งให้บริการระหว่างสถานีรถไฟนครราชสีมาไปยังสถานีรถไฟจังหวัดอื่น ๆ เช่น สุรินทร์ อุบลราชธานี อุดรธานี หนองคาย และอำเภอแก่งคอย จังหวัดสระบุรีอีกด้วย

สถานีรถไฟนครราชสีมาสร้างขึ้นในรัชสมัยของพระบาทสมเด็จพระจุลจอมเกล้าเจ้าอยู่หัว (รัชกาลที่ ๕) เป็นสถานีรถไฟที่ใหญ่ที่สุดในจังหวัดนครราชสีมาและในภาคตะวันออกเฉียงเหนือ เป็นสถานีรถไฟชั้น ๑ ตั้งอยู่ที่ถนนมุขมนตรี อำเภอเมืองนครราชสีมา จังหวัดนครราชสีมา อยู่ห่างจากสถานีรถไฟกรุงเทพฯ เป็นระยะทาง ๒๖๔ กิโลเมตร

ตารางที่ ๑๑ แสดงรายชื่อสถานีรถไฟในพื้นที่จังหวัดนครราชสีมา

รายชื่อสถานีภายในพื้นที่จังหวัดนครราชสีมา					
ลำดับ	สถานี	ย่อ	ชั้น	กม.	ที่ตั้ง
๑	กลางดง	าง.	๒	๑๖๐.๐๓	ตำบลกลางดง อำเภอปากช่อง จังหวัดนครราชสีมา
๒	ปางอโศก	โศ.	๒	๑๖๕.๑๙	ตำบลกลางดง อำเภอปากช่อง จังหวัดนครราชสีมา
๓	บันไดม้า	ไค.	๒	๑๗๓.๖๔	ตำบลปากช่อง อำเภอปากช่อง จังหวัดนครราชสีมา
๔	ปากช่อง	ปช.	๑	๑๗๙.๙๓	ตำบลปากช่อง อำเภอปากช่อง จังหวัดนครราชสีมา
๕	ซบม่วง	ชม.	๒	๑๘๗.๘๙	ตำบลจันทิก อำเภอปากช่อง จังหวัดนครราชสีมา
๖	จันทิก	จท.	๓	๑๙๕.๕๐	ตำบลจันทิก อำเภอปากช่อง จังหวัดนครราชสีมา
๗	คลองขนาน จิตร	ขจ.	๓	๒๐๒.๒๐	ตำบลจันทิก อำเภอปากช่อง จังหวัดนครราชสีมา
๘	คลองไผ่	คผ.	๓	๒๐๖.๒๑	เทศบาลตำบลคลองไผ่ อำเภอสีคิ้ว จังหวัดนครราชสีมา
๙	ลาดบัวขาว	ลข.	๓	๒๐๙.๔๑	เทศบาลตำบลลาดบัวขาว อำเภอสีคิ้ว จังหวัดนครราชสีมา
๑๐	บ้านใหม่ สำโรง	สำ.	๓	๒๑๔.๙๐	ตำบลลาดบัวขาว อำเภอสีคิ้ว จังหวัดนครราชสีมา
๑๑	หนองน้ำขุ่น	นข.	๓	๒๑๘.๒๗	ตำบลลาดบัวขาว อำเภอสีคิ้ว จังหวัดนครราชสีมา
๑๒	สีคิ้ว	สค.	๑	๒๒๓.๗๙	เทศบาลเมืองสีคิ้ว อำเภอสีคิ้ว จังหวัดนครราชสีมา

รายชื่อสถานีภายในพื้นที่จังหวัดนครราชสีมา					
ลำดับ	สถานี	ย่อ	ชั้น	กม.	ที่ตั้ง
๑๓	โคกสะอาด	อา.	๓	๒๒๘.๘๘	ตำบลสีคิ้ว อำเภอสีคิ้ว จังหวัดนครราชสีมา
๑๔	สูงเนิน	สน.	๒	๒๓๓.๘๗	ตำบลสูงเนิน อำเภอสูงเนิน จังหวัดนครราชสีมา
๑๕	กุดจิก	กจ.	๒	๒๔๑.๑๕	ตำบลกุดจิก อำเภอสูงเนิน จังหวัดนครราชสีมา
๑๖	โคกกรวด	คก.	๓	๒๔๙.๙๔	ตำบลโคกกรวด อำเภอเมืองนครราชสีมา จังหวัดนครราชสีมา
๑๗	ภูเขาลาด	ขล.	๓	๒๕๗.๔๔	ตำบลบ้านใหม่ อำเภอเมืองนครราชสีมา จังหวัดนครราชสีมา
๑๘	นครราชสีมา	รส.	๑	๒๖๓.๖๕	ตำบลในเมือง อำเภอเมือง จังหวัดนครราชสีมา
๑๙	ชุมทางถนนจิระ	จร.	๑	๒๖๖.๒๘	ตำบลในเมือง อำเภอเมือง จังหวัดนครราชสีมา
๒๐	บ้านพะเนา	พเ.	๓	๒๗๖.๓๕	ตำบลพะเนา อำเภอเมือง จังหวัดนครราชสีมา
๒๑	ท่าช้าง	ชา.	๒	๒๘๕.๔๐	ตำบลท่าช้าง อำเภอเฉลิมพระเกียรติ จังหวัดนครราชสีมา
๒๒	หนองมนโนรมย์	มโน.	๓	๒๙๓.๒๖	ตำบลทองหลาง อำเภอจักราช จังหวัดนครราชสีมา
๒๓	จักราช	จช.	๒	๓๐๐.๑๕	ตำบลจักราช อำเภอจักราช จังหวัดนครราชสีมา
๒๔	บ้านหินโคน	หโค.	๓	๓๐๙.๗๕	ตำบลหินโคน อำเภอจักราช จังหวัดนครราชสีมา
๒๕	หินดาด	ดา.	๒	๓๑๖.๙๐	ตำบลหินดาด อำเภอห้วยแถลง จังหวัดนครราชสีมา
๒๖	ห้วยแถลง	ถล.	๒	๓๒๕.๖๕	ตำบลห้วยแถลง อำเภอห้วยแถลง จังหวัดนครราชสีมา
๒๗	หนองกระเทียม	ทง.	๓	๓๓๗.๕๐	ตำบลกรรณ อำเภอห้วยแถลง จังหวัดนครราชสีมา
๒๘	บ้านเกาะ	กเกาะ.	๓	๒๗๒.๕๐	ตำบลบ้านเกาะ อำเภอเมือง จังหวัดนครราชสีมา
๒๙	บ้านกระโดน	กโด.	๓	๒๘๔.๖๗	ตำบลหนองไช้ อำเภอเมือง จังหวัดนครราชสีมา
๓๐	หนองแวง	นง.	๓	๒๘๙.๗๙	ตำบลด่านคล้า อำเภอโนนสูง นครราชสีมา
๓๑	โนนสูง	นโน.	๒	๒๙๕.๐๘	ตำบลด่านคล้า อำเภอโนนสูง จังหวัดนครราชสีมา
๓๒	บ้านดงพลอง	ดพ.	๓	๓๐๒.๑๙	ตำบลหลุมข้าว อำเภอโนนสูง นครราชสีมา
๓๓	บ้านมะค่า	มค.	๓	๓๐๘.๒๐	ตำบลมะค่า อำเภอโนนสูง จังหวัดนครราชสีมา
๓๔	พลสงคราม	พค.	๓	๓๑๕.๖๕	ตำบลพลสงคราม อำเภอโนนสูง นครราชสีมา
๓๕	บ้านดอนใหญ่	ดย.	๓	๓๒๐.๓๕	ตำบลดอนใหญ่ อำเภอคง จังหวัดนครราชสีมา
๓๖	เมืองคง	งค.	๒	๓๒๖.๘๐	ตำบลเมืองคง อำเภอคง นครราชสีมา

รายชื่อสถานีภายในพื้นที่จังหวัดนครราชสีมา					
ลำดับ	สถานี	ย่อ	ชั้น	กม.	ที่ตั้ง
๓๗	โนนทองกลาง	นท.	๓	๓๓๕.๗๑	ตำบลบัวใหญ่ อำเภอบัวใหญ่ จังหวัดนครราชสีมา
๓๘	ชุมทางบัวใหญ่	วญ.	๑	๓๔๕.๕๐	อำเภอบัวใหญ่ จังหวัดนครราชสีมา
๓๙	หนองบัวลาย	งบ.	๒	๓๕๗.๓๖	ตำบลบัวลาย อำเภอบัวลาย นครราชสีมา
๔๐	บ้านเหลื่อม	นล.	๒	๓๔๑.๑๘	สถานีรถไฟประจำอำเภอบ้านเหลื่อม จังหวัดนครราชสีมา
๔๑	หนองพลวง	งว.	๓	๓๕๕.๑๙	ตำบลหนองบัวสะอาด อำเภอบัวใหญ่ จังหวัดนครราชสีมา

(๕) รถไฟความเร็วสูง

รถไฟความเร็วสูงสายแรกกรุงเทพฯ-นครราชสีมา-หนองคาย ภายใต้ความร่วมมือกับสาธารณรัฐประชาชนจีน ระยะทาง ๖๑๗ กม. แบ่งเป็น ๒ ช่วง ช่วงที่ ๑ (กทม. - โคราช) ระยะทาง ๒๕๒.๕ กม. งบประมาณ ๑.๗๙ แสนล้านบาท เปิดให้บริการ พ.ศ. ๒๕๖๖ ช่วงที่ ๒ (โคราช - หนองคาย) ระยะทาง ๓๕๕ กม. งบประมาณ ๒.๑ แสนล้านบาท เปิดให้บริการ พ. ศ. ๒๕๖๙

รูปภาพที่ 8 แสดงรถไฟความเร็วสูง



( ๖ )

โครงการก่อสร้างรถไฟทางคู่ มีเส้นทางที่ผ่านจังหวัดนครราชสีมาแบ่งออกเป็น ๓ โครงการ ได้แก่

๑) ช่วงชุมทางถนนจิระ - ขอนแก่น ระยะทาง ๑๘๗ กม. ดำเนินการแล้วเสร็จและเปิดให้บริการแล้ว

๒) ช่วงมาบะเภา - ชุมทางถนนจิระ แบ่งออกเป็น ๓ สัญญา คือสัญญาที่ ๑ ช่วงมาบะเภา - คลองขนานจิต เริ่มก่อสร้าง ๑ ก.พ. ๒๕๖๑ ผลงาน ๕๘.๑๔% เร็วกว่าแผน ๓.๐๒% สัญญาที่ ๒



คลองขนานจิตร - ชุมทางถนนจิระ อยู่ระหว่างเสนอคณะรัฐมนตรีแก้ไขแบบช่วงผ่านอำเภอสีคิ้วกับอำเภอเมือง นครราชสีมา และสัญญาที่ ๓ สัญญาอุโมงค์ ผลงาน ๓๑.๓๒% เร็วกว่าแผน ๐.๐๗%

๓) ช่วงชุมทางถนนจิระ - อุบลราชธานี ระยะทาง ๓๐๘ กิโลเมตร วงเงินประมาณ ๓๗,๐๐๐ ล้านบาท อยู่ระหว่างรออนุมัติจากคณะรัฐมนตรี เพื่อดำเนินการจัดจ้างที่ปรึกษาโครงการ

(๗) โครงการระบบขนส่งมวลชนจังหวัดนครราชสีมาสายสีเขียว (ตลาดเซฟวัน - สถานีคุ้มครองและพัฒนาอาชีพบ้านนาฮีสวัสดิ์) เริ่มดำเนินงานวันที่ ๑ มิถุนายน ๒๕๖๒ ระยะเวลา ๒๐ เดือน วันสิ้นสุดสัญญา วันที่ ๒๐ มกราคม ๒๕๖๔ ความก้าวหน้าของโครงการ ๖๔.๔๐% ล่าช้ากว่าแผนงาน ๑.๐๑% อยู่ระหว่างดำเนินการจัดการจราจรภายในพื้นที่โครงการ, รูปแบบสถานี, การศึกษาผลกระทบสิ่งแวดล้อม, ศึกษารูปแบบและตำแหน่งพื้นที่จอด, ประสานขอข้อมูลสาธารณูปโภคต่างๆ และจัดทำแผนการเดินทาง

(๘) โครงการก่อสร้างทางหลวงหมายเลข ๓๐๔ อ.กบินทร์บุรี-อ.ปักธงชัย แบ่งเป็น ๓ ตอน ดังนี้

๑) ตอน อ.กบินทร์บุรี - อ.ปักธงชัย (ทางเชื่อมผืนป่า) จ.ปราจีนบุรี ระยะทาง ๓.๕ กม. ผลงาน ๑๐๐% งบประมาณ ๑,๓๒๐ ล้านบาท

๒) ตอน อ.กบินทร์บุรี - อ.วังน้ำเขียว ตอนที่ ๓ ส่วนที่ ๑ ระยะทาง ๘.๘ กม. งบประมาณ ๗๙๕ ล้านบาท ผลงาน ๑๐๐% และ

๓) ตอน อ.กบินทร์บุรี - อ.วังน้ำเขียว ตอนที่ ๓ ส่วนที่ ๒ ระยะทาง ๖.๗ กม. งบประมาณ ๗๙๔ ล้านบาท ผลงาน ๔๔.๘๔% ล่าช้ากว่าแผน ๒.๙๓%

(๙) โครงการก่อสร้างถนนวงแหวนรอบเมืองนครราชสีมาสาย ๒๙๐ มีทั้งสิ้น ๗ ตอนได้รับการจัดสรรงบประมาณแล้ว ๕ ตอนคงเหลือ ๒ ตอน ได้แก่ ตอนเหนือเส้นทางหลวงหมายเลข ๒๐๕ บรรจบถนนทางหลวงหมายเลข ๒ และจากถนนสาย ๒๒๕ บรรจบถนนเส้น ๒๐๖ ผลงานรวม ๖๐.๓๕% ผลงานรวม ๕๑.๑๓ % คาดว่าจะแล้วเสร็จปี ๒๕๖๕

๑๓) ไฟฟ้า: โรงไฟฟ้าพลังน้ำลำตะคองแบบสูบกลับตั้งอยู่ในเขตพื้นที่เขื่อนลำตะคอง ตำบลคลองไผ่ผลิตพลังงานไฟฟ้าเสริมระบบในช่วงความต้องการไฟฟ้าสูงสุดโดยการนำพลังงานไฟฟ้าที่เหลืออยู่ในระบบมาใช้สูบน้ำจำนวนหนึ่งที่มีอยู่ในอ่างเก็บน้ำเขื่อนลำตะคองเดิม (ของกรมชลประทาน) ขึ้นไปเก็บไว้ในอ่างเก็บน้ำข้างบน (กฟผ. สร้างขึ้นใหม่) และเมื่อมีความต้องการไฟฟ้ามากในช่วงหัวค่ำก็ปล่อยน้ำจำนวนเดียวกันนี้ให้ไหลกลับคืนลงอ่างเก็บน้ำเขื่อนลำตะคองตามเดิมโดยผ่านกังหันน้ำเพื่อผลิตไฟฟ้าเสริมระบบเป็นปัจจัยในการพัฒนาอุตสาหกรรมในภูมิภาคอย่างมากโดยหน่วยงานการไฟฟ้าส่วนภูมิภาค (นครราชสีมา)

๑๔) น้ำประปา: การประปาส่วนภูมิภาคจังหวัดนครราชสีมา โดยการประปาส่วนภูมิภาคเขต ๒ มีหน่วยบริการ ๒๒ แห่ง ปริมาณน้ำผลิต ๕๓.๑ ล้าน ลบ.ม. น้ำจำหน่าย ๓๕.๔ ล้าน ลบ.ม. ในเขตเทศบาลนครนครราชสีมา ให้บริการน้ำประปาเฉพาะในเขตรับผิดชอบ มีผู้ใช้น้ำ ๑๒,๓๐๙ ราย ปริมาณการใช้น้ำเฉลี่ย ๒๐.๗ ลบ.ม./เดือน

#### ๑๕) อินเทอร์เน็ต

ปี พ.ศ.๒๕๖๓ จังหวัดนครราชสีมา มีประชากร ทั้งสิ้น ๒,๖๓๓,๒๐๗ คน จากข้อมูลสำนักงานสถิติจังหวัดนครราชสีมา พบว่า ประชากรที่เข้าถึงอินเทอร์เน็ต ในปี ๒๕๖๓ มีจำนวน ๑,๓๗๕,๐๗๐ คน คิดเป็นร้อยละ ๕๒.๒๒

## ๑๖) แผนพัฒนาโครงสร้างพื้นฐานที่สำคัญ

### (๑) KORAT SMART CITY

จังหวัดนครราชสีมา จัดตั้งสถาบันเครือข่าย Smart City เมืองอัจฉริยะนวัตกรรมและเทคโนโลยี โดยมอบหมายมหาวิทยาลัยเทคโนโลยีสุรนารี เป็นหน่วยงานรับผิดชอบหลักร่วมกับสำนักงานสถิติจังหวัดจัดทำแผน Smart City และประเมินตนเองเสนอเป็นเมืองอัจฉริยะ ระยะแรก จำนวน ๒ ด้านประกอบด้วย

- ด้านคมนาคมอัจฉริยะ (Smart Mobility) งบประมาณรวม ๖๒,๕๕๒,๐๐๐ บาท แบ่งเป็น โครงการ Smart GPS Tracking งบประมาณ ๖,๒๓๔,๐๐๐ บาท, โครงการจัดตั้งศูนย์ (IOC) Intelligent Operations Center งบประมาณ ๔๕,๐๐๐,๐๐๐ บาท, โครงการติดตั้งระบบบริหารจัดการควบคุมไฟจราจรอัจฉริยะในเขตเทศบาลนครนครราชสีมา งบประมาณ ๑๑,๓๑๘,๐๐๐ บาท

- ด้านสิ่งแวดล้อมอัจฉริยะ (Smart Environment) งบประมาณรวม ๘๙,๐๐๐,๐๐๐ บาท ประกอบด้วยโครงการสร้าง Application และ Game เพื่อรณรงค์ช่วยส่งเสริมในการแยกขยะเปียกขยะแห้ง ในครัวเรือนงบประมาณ ๒,๐๐๐,๐๐๐ บาท ระบบการบริหารจัดการขยะอัจฉริยะ ในเขตเทศบาลนครนครราชสีมา งบประมาณ ๘๐,๐๐๐,๐๐๐ บาท, การเฝ้าระวังการเผาในที่โล่งโดยภาคประชาชนแบบ real time เพื่อลดปัญหาฝุ่นละอองในจังหวัดนครราชสีมา งบประมาณ ๑,๐๐๐,๐๐๐ บาท, การจัดการขยะรีไซเคิลด้วยแนว (Zero Waste) งบประมาณ ๖,๐๐๐,๐๐๐ บาท

ระยะที่สอง จำนวน ๕ ด้าน ประกอบด้วย ๑) ด้านชุมชนอัจฉริยะ (Smart living) ๒) ด้านพลังงานอัจฉริยะ (Smart Energy) ๓) ด้านเศรษฐกิจอัจฉริยะ (Smart Economy) ๔) ด้านประชากรอัจฉริยะ (Smart People) ๕) ด้านการบริหารจัดการอัจฉริยะ (Smart Governance)

การขับเคลื่อน Korat Smart City ที่สำคัญได้แก่การจัดทำแผนพัฒนาเมืองอัจฉริยะ ในภาพรวมทั้ง ๗ ด้าน และปรับแผนยุทธศาสตร์พัฒนาจังหวัด ดำเนินการขับเคลื่อน Smart City ในด้านที่มีความพร้อม โดยจัดทำคำขอประกาศจัดตั้งเป็นเมืองอัจฉริยะใน ๒ ด้าน Smart Mobility และ Environment ปรับตราสัญลักษณ์ดำเนินการขีดแนวเส้นเมืองอัจฉริยะในเขตเมืองเดิมและเมืองใหม่ ดังนี้ เมืองเดิมถนนวงแหวนรอบเมืองนครราชสีมา ระยะทางรวม ๑๑๒ กิโลเมตร และเมืองใหม่ตั้งอยู่ที่ อำเภอปากช่อง จำนวน ๗ ตำบล

### (๒) KORAT MICE CITY

“ไมซ์ ซิตี้” เป็นรูปแบบธุรกิจที่เกี่ยวข้องกับการจัดประชุมบริษัทข้ามชาติ การท่องเที่ยวเพื่อเป็นรางวัล การประชุมนานาชาติ และการจัดนิทรรศการ (Meetings, Incentive Travel, Conventions, Exhibitions) ซึ่งเป็นส่วนหนึ่งของอุตสาหกรรมท่องเที่ยว แต่มีความแตกต่างจากนักท่องเที่ยวหรืออุตสาหกรรมท่องเที่ยวทั่วไป โดยอุตสาหกรรมไมซ์สามารถนำนักท่องเที่ยวชาวต่างประเทศที่มีคุณภาพ (Quality Visitors) นักท่องเที่ยวชาวต่างประเทศกลุ่มนี้มีระดับการใช้จ่ายสูงกว่านักท่องเที่ยวทั่วไป ๓-๔ เท่า จังหวัดนครราชสีมา จึงมีเป้าหมายการพัฒนาจังหวัดให้เป็น “โคราช ไมซ์ ซิตี้” เพื่อสร้างรายได้และการมีงานทำให้กับประชาชนในพื้นที่ โดยจัดตั้งสถาบันเครือข่าย MICE City and Tourism โคราชเมืองไมซ์ มีมหาวิทยาลัยราชภัฏนครราชสีมาเป็นหน่วยงานหลักในการขับเคลื่อนและประสานงาน ณ ปัจจุบันจังหวัดนครราชสีมาผ่านเกณฑ์การประเมินและได้รับการประกาศให้เป็นไมซ์ซิตี้ ในลำดับที่ ๖ ของประเทศไทย โดยมีผลนับตั้งแต่วันที่ ๑๑ สิงหาคม ๒๕๖๓ โดยการรับรองนี้มีอายุ ๕ ปี นับจากวันที่ได้รับการรับรอง ซึ่งสำนักงานส่งเสริมการจัดประชุมและนิทรรศการ (สสปน.) จะร่วมกับสถาบันเครือข่าย MICE City and Tourism โคราชเมืองไมซ์ จัดทำแผนการดำเนินกิจกรรมส่งเสริมการเป็นเมืองไมซ์ซิตี้ของ

จังหวัดนครราชสีมา ตลอดระยะเวลา ๕ ปี ซึ่งจะมีส่วนในการพัฒนาเมือง กระตุ้นเศรษฐกิจ และยกระดับการให้บริการ ด้าน MICE ของจังหวัดนครราชสีมาให้มีมาตรฐานสากลต่อไป

### (๓) KORAT DRY PORT

รัฐบาลได้ศึกษาความเหมาะสมในการจัดตั้งท่าเรือบกในพื้นที่จังหวัดนครราชสีมา โดยบรรจุเป็น ยุทธศาสตร์การพัฒนาโลจิสติกส์ของประเทศ เมื่อวันที่ ๑๒ กรกฎาคม ๒๕๖๒ ผู้ว่าราชการจังหวัดนครราชสีมา นำคณะผู้บริหารของส่วนราชการ องค์กรภาคเอกชน สื่อมวลชน ศึกษาดูงาน ณ สถานีบรรจุและแยกสินค้ากอล์ฟ ICD ลาดกระบัง และเชิญชวนผู้ประกอบการสายการบินเรือ ร่วมทุนพัฒนาและให้บริการพื้นที่ท่าเรือบกจังหวัด นครราชสีมา ซึ่งจังหวัดฯ ขอรับการสนับสนุนงบประมาณเพื่อจัดทำ TOR สำหรับทำ PPP จำนวน ๓๘ ล้านบาทจาก กระทรวงคมนาคม

#### ๑๗) สถานที่ท่องเที่ยวที่สำคัญ

##### ๑๗.๑) แหล่งท่องเที่ยวเชิงนิเวศ/ธรรมชาติ

๑) อุทยานแห่งชาติเขาใหญ่ ตั้งอยู่ในเขตอำเภอปากช่อง จังหวัดนครราชสีมา และ จังหวัดนครนายก จังหวัดสระบุรี และจังหวัดปราจีนบุรี เป็นพื้นที่ด้านตะวันตกของเทือกเขาพนมดงรัก มีความสูง ๑,๓๕๑ เมตรจากระดับน้ำทะเล ประกอบด้วยทุ่งกว้างสลักป่าไม้ที่อุดมสมบูรณ์ เป็นพื้นที่ ๑ ใน ๕ ของพื้นที่อนุรักษ์ในกลุ่มป่าดงพญาเย็นเขาใหญ่ ผืนป่ามรดกโลก ได้รับการประกาศจัดตั้งเป็นอุทยานแห่งชาติเมื่อวันที่ ๑๘ กันยายน ๒๕๐๕ นับเป็นอุทยานแห่งแรกของประเทศไทย และได้รับการประกาศขึ้นทะเบียนเป็นมรดกโลก ภายใต้ ชื่อ “ผืนป่าดงพญาเย็น-เขาใหญ่” เมื่อปี พ.ศ. ๒๕๔๘ ที่เมืองเดอร์บัน ประเทศแอฟริกาใต้ มีแหล่งท่องเที่ยวที่ น่าสนใจ ได้แก่ น้ำตกเหวนรก น้ำตกผากล้วยไม้ แก่งหินเพิง จุดชมทิวทัศน์ กม. ๓๐ ผาเดียวตาย จุดชมทิวทัศน์ เขาเขียว น้ำตกกองแก้ว น้ำตกเหวประทุน น้ำตกเหวสุวัต น้ำตกธารรัตนา น้ำตกส้มป่อย น้ำตกผามะนาวยักษ์ น้ำตกสาริกา น้ำตกนางรอง

๒) สถานีวิจัยสิ่งแวดล้อมสะแกราช ตั้งอยู่ในตำบลอุดมทรัพย์ อำเภอวังน้ำเขียวเป็น สถานที่เพื่อการวิจัย ทางด้านสิ่งแวดล้อมและนิเวศวิทยาป่าเขตร้อน (ป่าดิบแล้งและป่าเต็งรัง) จนถึงขณะนี้การวิจัย ในพื้นที่แห่งนี้มีจำนวนไม่น้อยกว่า ๒๐๐ เรื่อง ซึ่งความรู้ดังกล่าว ได้สร้างสรรค์ภูมิปัญญาแก่นักวิชาการและยังได้ นำไปช่วยเหลือในการพัฒนาด้านเศรษฐกิจและสังคมของประชาชน นอกจากนี้ ยังเป็นสถานที่ศึกษาธรรมชาติและ พักผ่อนหย่อนใจ ทางด้านธรรมชาติ ของป่าดิบแล้งและป่าเต็งรัง พรรณพืชและพันธุ์สัตว์นานาชนิด ที่สำคัญคือ เป็นแหล่งสงวนชีวมณฑล (UNESCO Biosphere Reserves) แห่งหนึ่งของโลกที่ทำหน้าที่ดำเนินการอนุรักษ์ พัฒนา และการสนับสนุนการศึกษาวิจัย ที่เชื่อมโยงกับเครือข่ายนานาชาติทั่วโลก

๓) อุทยานธรณีโคราช หรือ Khorat Geopark พื้นที่ลุ่มน้ำลำตะคอง ในเขตอำเภอสี่คิ้ว อำเภอสูงเนิน อำเภอขามทะเลสอ อำเภอเมืองนครราชสีมา และอำเภอเฉลิมพระเกียรติ จังหวัดนครราชสีมา ที่มี ภูมิประเทศเขาคว่ำ (Cuesta) หรือ เขารูปอู้นี้ และฟอสซิล ๓ ยุค ๑ โดดเด่นเป็น เอกลักษณ์ (Cuesta & Fossil Land) เชื่อมโยงกับระบบนิเวศป่าเต็งรัง ป่าดิบแล้ง และวิถีชีวิตผู้คนกว่า ๔,๐๐๐ ปี เป็นแหล่งไดโนเสาร์ แหล่ง ฟอสซิลไม้กลายเป็นหิน และแหล่งฟอสซิลช้างกลุ่มน้ำมูล โดยพบฟอสซิลช้างดึกดำบรรพ์ที่มีอายุอยู่ในช่วง ๑๖ - ๐.๐๑ ล้านปีก่อน ถึง ๑๐ สกัล จาก ๕๕ สกัลที่พบทั่วโลก อุทยานธรณีโคราช มีมรดกทางธรณีวิทยา ธรรมชาติอื่น ๆ และวัฒนธรรมที่สำคัญและสัมพันธ์กัน จำนวน ๓๕ แห่ง โดยจำแนกเป็นแหล่งที่มีคุณค่าในระดับนานาชาติ (INI) ระดับประเทศ (NAT) ระดับท้องถิ่น (LOC) และยังมีการจำแนกประเภทแหล่ง เป็นแหล่งธรณีวิทยา (G) ธรรมชาติ อื่น ๆ (N) และแหล่งวัฒนธรรม (C) รวมทั้งแหล่งเรียนรู้ด้านวิทยาศาสตร์ การศึกษา การท่องเที่ยวหรือการคุ้มครอง

ด้วย อุทยานธรณีโคราช ได้รับการแต่งตั้งเป็นอุทยานธรณีประเทศไทย เมื่อวันที่ ๔ ธันวาคม ๒๕๖๑ และอยู่ระหว่างการประเมินเป็นอุทยานธรณีโลก จากยูเนสโก

๔) อุทยานไม้กลายเป็นหิน ตั้งอยู่ที่ ตำบลสุรนารี อำเภอเมืองนครราชสีมา แหล่งฟอสซิล ไม้กลายเป็นหิน มีเส้นผ่าศูนย์กลางมากกว่า ๕๐ เซนติเมตร จำนวนกว่า ๑๐,๐๐๐ ชิ้น อายุประมาณ ๑ - ๗๐ ล้านปี พบกระจายทั้งบนผิวดินและใต้ดินในทุกอำเภอของอุทยานธรณี ด้วยความสวยงามที่มีเนื้อดั่งอัญมณี ความหลากหลายชนิดและรูปแบบการพบในปริมาณที่มาก และพบเป็นพันธุ์ใหม่ของโลกหลายชนิดทำให้จังหวัด นครราชสีมา ร่วมกับทุกภาคส่วนจัดตั้งสถาบันวิจัยและพิพิธภัณฑ์ไม้กลายเป็นหินและทรัพยากรธรณีขึ้น และนับเป็น พิพิธภัณฑ์ไม้กลายเป็นหินขนาดใหญ่แห่งแรกของเอเชีย และเป็น ๑ ใน ๗ แห่งของโลก

๕) เขตห้ามล่าสัตว์ป่าเขาแผงม้า ผาชมตะวัน ผาเก็บตะวัน ตั้งอยู่ในเขตอำเภอน้ำหนาว จังหวัด เพชรบูรณ์ ปีพ.ศ. ๒๕๓๗ เขาแผงม้า ได้รับการฟื้นฟูจากโครงการฟื้นฟูปลูกป่าถาวรเฉลิมพระเกียรติ ที่ช่วยทำให้เขาแผงม้า กลับมามีสภาพป่าที่สมบูรณ์ เป็นแหล่งที่อยู่อาศัยของสัตว์ป่าและเหล่าฝูงกระทิงที่อาศัยอยู่ในพื้นที่จนกลายเป็นหนึ่งในแหล่งท่องเที่ยวทางธรรมชาติที่สวยงาม ที่เปิดโอกาสให้นักท่องเที่ยวได้เข้ามาชมสัตว์ป่ากิจกรรมยอดนิยมของเขาแผงม้า นอกจากการชมวิถีธรรมชาติและทะเลหมอก ก็คือ การชมฝูงกระทิงป่า ที่อาศัยอยู่กว่า ๓๐๐ ตัว

๖) สวนสัตว์นครราชสีมา ตั้งอยู่ที่ ตำบลไชยมงคล อำเภอเมืองนครราชสีมา ถนนสาย นครราชสีมา - ปักธงชัย ระยะทาง ๑๘ กิโลเมตร ลักษณะเป็นแบบซาฟารีพื้นที่ ๕๔๕ ไร่

๗) อ่างเก็บน้ำลำตะคอง เป็นโครงการอ่างเก็บน้ำขนาดใหญ่อยู่ริมถนนมิตรภาพบริเวณ ตำบลลาดบัวขาว อำเภอสีคิ้ว เริ่มสร้างเมื่อปี พ.ศ. ๒๕๐๗ เสร็จในปี พ.ศ. ๒๕๑๕ เงินงบประมาณ ๒๔๙ ล้านบาท ระบายน้ำได้ ๓๑๐ ลูกบาศก์เมตร พื้นที่ชลประทาน ๑๓๗,๕๐๐ ไร่ สามารถส่งไปยังพื้นที่นาได้ ๒๓๘,๐๐๐ ไร่ สำรองน้ำไว้ใช้ในฤดูแล้งและใช้ทำน้ำประปาในจังหวัดนครราชสีมา

๘) เขื่อนลำพระเพลิง อยู่ในเขตอำเภอบึงอ้อย สร้างขึ้นตั้งแต่ปี พ.ศ. ๒๕๐๕ โดยกั้นน้ำ ที่ภูเขาโง และภูเขาหลวงที่ประชิดกันบริเวณบ้านบุหัวช้าง ตำบลตะขบ อำเภอบึงอ้อย จังหวัดนครราชสีมา เพื่อกักเก็บน้ำไว้ใช้ประโยชน์ในการเกษตรกรรม และป้องกันอุทกภัย เขื่อนนี้เปิดใช้เมื่อปี พ.ศ. ๒๕๑๐ อยู่ในความดูแลของกรมชลประทาน

๙) อ่างเก็บน้ำห้วยซับประดู่ ตั้งอยู่ที่ ตำบลมิตรภาพ อำเภอสีคิ้ว ห่างจากตัวเมืองโคราช ประมาณ ๔๐ กิโลเมตร เป็นสถานที่พักผ่อนหย่อนใจและรู้จักกันเป็นอย่างดี เป็นอ่างเก็บน้ำขนาดใหญ่ ทิวทัศน์ทางธรรมชาติที่สวยงาม มีร้านอาหารจัดซุ้มหลังคาจากตั้งอยู่ริมแนวอ่าง เพื่อให้ผู้มาเยี่ยมชมได้พักผ่อนตามอัธยาศัย ได้ชมวิวกุหา สายน้ำและลมแรงที่พัดมาได้อย่างต่อเนื่อง มีความสงบและเป็นส่วนตัว เหมาะกับการพาครอบครัว อีกทั้งเพื่อนฝูงมานั่งรับประทานอาหารและพักผ่อนหย่อนใจในวันหยุด

๑๐) ไทรงาม อยู่ในพื้นที่บริเวณโครงการส่งน้ำและบำรุงรักษาทุ่งสัมฤทธิ์ อำเภอพิมาย เป็นต้นไทรขนาดใหญ่ครอบคลุมพื้นที่ประมาณ ๒๕,๐๐๐ ตารางฟุต เจริญเติบโตแผ่กิ่งก้านสาขาให้ร่มเงามาเป็นเวลากว่า ๓๕๐ ปี ไทรงามเป็นที่รู้จักและมีชื่อเสียงนับตั้งแต่สมเด็จพระศรีพัชรินทราบรมราชินีนาถ ในรัชกาลที่ ๕ ได้เสด็จประพาสเมืองพิมาย เมื่อ ๒๑ มกราคม ๒๔๕๔ และได้พระราชทานนามสถานที่ท่องเที่ยวแห่งนี้ว่า “ไทรงาม” เหมาะกับการพักผ่อนชมทิวทัศน์ตั้งอยู่ฝั่งแม่น้ำมูลห่างจากที่ว่าการอำเภอพิมาย ๒ กิโลเมตร

๑๑) น้ำตกวะภูแก้ว อยู่ในเขตตำบลมะเกลือใหม่ อำเภอสูงเนิน แยกจากถนนมิตรภาพไปประมาณ ๑๕ กิโลเมตร เป็นน้ำตกที่มาจากเขาใหญ่ จะมีน้ำเป็นฤดูกาล ซึ่งในหน้าน้ำ จะมีน้ำไหลผ่านลาดผา

เหมาะกับการนั่งเล่นหรือนอนเล่นให้น้ำไหลผ่าน ที่น้ำตกจะถูแก้ว หากไม่ใช่ฤดูฝนที่น้ำตกแห่งนี้ น้ำจะแห้งมาก ไม่เหมาะแก่การไปเที่ยวชม

๑๒) **หาดชมตะวัน** อยู่ในความรับผิดชอบของที่ทำกรเขตจัดการอุทยานแห่งชาติทับลานที่ ๔ (ลำปลายมาศ) ซึ่งดูแลรักษาพื้นที่ป่าในอุทยานแห่งชาติทับลานด้านอำเภอเสิงสาง อำเภอครบุรี และอำเภอวังน้ำเขียว พื้นที่ริมอ่างเก็บน้ำได้รับการพัฒนาให้เป็นที่พักผ่อนหย่อนใจสำหรับประชาชนและเป็นที่พักผ่อนอาชีพอของชาวบ้านลดปัญหาการตัดไม้ทำลายป่า นักท่องเที่ยวนิยมมาเล่นน้ำและรับประทานอาหาร รวมทั้งยังชมทิวทัศน์อันสวยงาม หรือพักผ่อนปิ้งได้ อาจเช่าเรือหางยาวล่องไปตามลำน้ำ เดินป่าชมแหล่งท่องเที่ยวต่าง ๆ เช่น วังผีเสื้อ (มีเฉพาะในฤดูหนาว) ถ้ำพระ ถ้ำคอมมิวนิสต์ ที่มีตัวอักษรเขียนที่ผนังถ้ำว่า พรรคคอมมิวนิสต์แห่งประเทศไทย และต้นตะเคียนทองยักษ์ ซึ่งสันนิษฐานว่ามีอายุประมาณพันปี สิ่งที่น่าสนใจ หาดชมตะวันเป็นหาดทรายน้ำจืดของเขื่อนลำปลายมาศ เป็นสถานที่ชมตะวันขึ้นและตกได้อย่างชัดเจน นอกจากนี้ ยังเป็นแหล่งเก็บน้ำขนาดใหญ่ ๙๘ ล้านลูกบาศก์เมตร ในช่วงเดือนตุลาคมถึงพฤศจิกายน จะมีนกเป็ดน้ำอพยพมาจากไซบีเรีย โดยแต่ละปีจะมีนักท่องเที่ยวเดินทางมาเกือบหนึ่งแสนคนต่อปี

๑๓) **หาดจอมทอง** หาดจอมทองอยู่ในบริเวณพื้นที่ท้ายเขื่อนลำมูลบน ใกล้กับเขื่อนจอมทอง ตำบลจรเข้หิน อำเภอครบุรี มีความกว้างของหาดจากแนวริมน้ำขึ้นมาเฉลี่ย ๘๐ เมตร ยาว ๘๐๐ เมตร โดยทำการลงทรายหยาบตลอดแนวทั้งหมด ความหนาของทรายประมาณ ๑๐ เมตร เป็นชายหาดที่เสมอเรียบตามแนวระดับน้ำ ทำให้มีบริเวณพื้นที่ชายหาดและบริเวณที่สามารถลงเล่นน้ำได้ มีบริการให้เช่าห่วงยาง เรือถีบ เก้าอี้พับ รมชายหาดและเรือแพอีกด้วย

### ๑๗.๒) แหล่งท่องเที่ยวเชิงประวัติศาสตร์และอารยธรรม

ตารางที่ ๑๒ แสดงแหล่งท่องเที่ยวเชิงประวัติศาสตร์และอารยธรรม

แหล่งท่องเที่ยวหลัก	แหล่งท่องเที่ยวรอง	แหล่งท่องเที่ยวรองประเภทศิลปวัฒนธรรม	แหล่งท่องเที่ยวเสริม
๑.ปราสาทหินพนมวัน ๒.ปราสาทหินพิมาย	๑. ปราสาทพะโค ๒. กู่พราหมณ์จำศีล ๓. ปราสาทนางรำ ๔. กุฏิถ้ำน้อย ๕. แหล่งหินดัดสี่คว ๖. ปราสาทโนนกู่ ๗. ปราสาทเมืองแขก ๘. ปราสาทเมืองเก่า ๙. โบราณสถานเมืองเสมา ๑๐. ปราสาทหินบ้านถนนหัก	๑. แหล่งโบราณคดีบ้านปราสาท ๒. พิพิธภัณฑ์สถานแห่งชาติพิมาย ๓. พิพิธภัณฑ์สถานแห่งชาติมหาวิรุวงศ์ ๔. หมู่บ้านด่านเกวียน	๑. อนุสาวรีย์ท้าวสุรนารี ๒. อนุสรณ์สถานวีรกรรมบ้านทุ่งสัมฤทธิ์ ๓. วัดเขาจันทร์งาม (ภาพเขียนสีโบราณบนเพิงผาหิน) ๔. วัดธรรมจักรเสมาราม (พระพุทธรูปปางไสยาสน์) ๕. วัดศาลาลอย (อุโบสถแบบศิลปะไทยประยุกต์)

แหล่งท่องเที่ยวหลัก	แหล่งท่องเที่ยวรอง	แหล่งท่องเที่ยวรองประเภทศิลปะวัฒนธรรม	แหล่งท่องเที่ยวเสริม
	๑๑. ปราสาทห้วยแคน		๖. ศูนย์วัฒนธรรมสถาบันราชภัฏนครราชสีมา ๗. สวนน้ำบึงตาท้าวเฉลิมพระเกียรติ ๘. หมู่บ้านปลูกหม่อนเลี้ยงไหมบ้านหลุ่งประดู่สามัคคี ๙. พิพิธภัณฑ์ไม้กลายเป็นหิน ช่างตีกลองดำบรรพ์และไดโนเสาร์ ๑๐. ประตุมงคล ๑๑. วัดบ้านไร่ ๑๒. วัดโนนกุ่ม (วิหารหลวงพ่อโต) ๑๓. ศูนย์วัฒนธรรมผ้าไหม ปักธงชัย ๑๔. อุทยานแห่งชาติเขาใหญ่ ๑๕. เขื่อนลำตะคอง ๑๖. โฮมสเตย์บ้านปราสาท ๑๗. สวนสัตว์นครราชสีมา ๑๘. ฟาร์มโชคชัย

ที่มา : สำนักงานท่องเที่ยวและกีฬาจังหวัดนครราชสีมา พ.ศ. ๒๕๖๔

๑๘) วัฒนธรรม เอกลักษณ์ เทศกาลประเพณี

๑๖.๑) เอกลักษณ์สำคัญของจังหวัด

- ๑) อนุสาวรีย์ท้าวสุรนารี
- ๒) ภาษาโคราช
- ๓) เพลงโคราช
- ๔) ผ้าไหมหางกระรอก
- ๕) อาหาร หมี่โคราช
- ๖) สัตว์เลี้ยง แมวโคราช

## ๑๖.๒) เทศกาลประเพณีที่สำคัญ

เดือน	ประเพณีและกิจกรรมที่สำคัญและเป็นที่รู้จัก
ธันวาคม - มกราคม	งานแสดงดอกไม้ ๑๐๐ ไร่ มหาวิทยาลัยราชภัฏนครราชสีมา อ.เมือง นครราชสีมา
ธันวาคม - มกราคม	งานจิมทอมป์สันฟาร์มทัวร์ อ.ปักธงชัย
กุมภาพันธ์	เทศกาลขนมจีนประโตกโคราช ต.ในเมือง อ.เมืองนครราชสีมา
กุมภาพันธ์	เกษตรสุนารี ม.เทคโนโลยีสุนารี อ.เมืองนครราชสีมา
กุมภาพันธ์	งานบุญจมาศบานในม่านหมอก อ.วังน้ำเขียว
มีนาคม	งานประเพณีกินเข้าค่าและของดีเมืองสูงเนิน อ.สูงเนิน
๒๓ มีนาคม - ๓ เมษายน	งานวันฉลองวันแห่งชัยชนะของท้าวสุรนารี อ.เมืองนครราชสีมา และอำเภออื่น ๆ
๑๓ เมษายน	ขบวนแห่พระคันธารราษฎร์ อ.เมืองนครราชสีมา
กรกฎาคม	งานประเพณีแห่เทียนพรรษา อ.เมืองนครราชสีมา
พฤศจิกายน	เทศกาลพืชมายและการแข่งขันเรือยาวประเพณีชนะเลิศถ้วยพระราชทานอ.พืชมาย
พฤศจิกายน	ลอยกระทง โคมไฟ ดอกไม้บาน อ.เมืองนครราชสีมา
พฤศจิกายน - ธันวาคม	เทศกาลอาหารย่างโคราช BBQ Festival @Korat อ.เมืองนครราชสีมา
ธันวาคม	งานเกษตรแฟร์ปากช่อง อ.ปากช่อง
ธันวาคม	เทศกาลผ้าไหมปักธงชัย อ.ปักธงชัย
ธันวาคม	โคราชฮาล์ฟมาราธอนล้อยฟ้า อ.สีคิ้ว
ธันวาคม	เทศกาลดนตรี. มั่นใหญ่มาก Big Mountain Festival อ.ปากช่อง

ที่มา : สำนักงานท่องเที่ยวและกีฬาจังหวัดนครราชสีมา พ.ศ. ๒๕๖๔

## ๑๗) ด้านอุตสาหกรรม

จังหวัดนครราชสีมา มีจำนวนโรงงานในพื้นที่ ณ สิ้นปี พ.ศ.๒๕๖๓ จำนวน ๒๐ ประเภท รวม ทั้งสิ้น ๑,๖๙๕ แห่ง

(๑) การเกษตร	จำนวน ๓๒๓ แห่ง
(๒) อาหาร	จำนวน ๒๐๔ แห่ง
(๓) เครื่องดื่ม	จำนวน ๑๕ แห่ง
(๔) สิ่งทอ	จำนวน ๑๖ แห่ง
(๕) เครื่องแต่งกาย	จำนวน ๑๓ แห่ง
(๖) เครื่องหนัง	จำนวน ๕ แห่ง
(๗) ไม้และผลิตภัณฑ์ไม้	จำนวน ๘๗ แห่ง
(๘) เพอร์นิเจอร์และเครื่องเรือน	จำนวน ๑๗ แห่ง

(๙) กระตาและผลิตภัณฑ์จากกระตาช	จำนวน ๗ แห่ง
(๑๐) สิ่งพิมพ์	จำนวน ๗ แห่ง
(๑๑) เคมี	จำนวน ๔๕ แห่ง
(๑๒) ปิโตรเคมีและผลิตภัณฑ์	จำนวน ๒๖ แห่ง
(๑๓) ยาง	จำนวน ๑๔ แห่ง
(๑๔) พลาสติก	จำนวน ๑๐๕ แห่ง
(๑๕) โลหะ	จำนวน ๑๘๘ แห่ง
(๑๖) โลหะ	จำนวน ๑๐ แห่ง
(๑๗) ผลิตภัณฑ์โลหะ	จำนวน ๑๐ แห่ง
(๑๘) เครื่องจักรกล	จำนวน ๖๗ แห่ง
(๑๙) ไฟฟ้า	จำนวน ๔๓ แห่ง
(๒๐) ขนส่ง	จำนวน ๑๓๘ แห่ง
(๒๑) อื่น ๆ	จำนวน ๒๗๔ แห่ง

โรงงานอุตสาหกรรมที่สำคัญ ณ สิ้นปี พ.ศ.๒๕๖๓ ประกอบด้วย

(๑) โรงสีข้าว รวม ๕๑ แห่ง

(๑.๑) ขนาดเล็ก จำนวน ๒๔ แห่ง

(๑.๒) ขนาดกลาง จำนวน ๒๓ แห่ง

(๑.๓) ขนาดใหญ่ จำนวน ๔ แห่ง

(๒) โรงน้ำตาล รวม ๔ แห่ง

(๒.๑) บริษัท อุตสาหกรรมโคราช จำกัด ๑๑๑ หมู่ที่ ๑๘ ตำบลหนองระเวียง อำเภอพิมาย จังหวัดนครราชสีมา ความสามารถในการผลิตน้ำตาลทรายขาวบริสุทธิ์ ๑๕,๐๐๐ ตัน/ปี น้ำตาลทรายขาว ๑๕,๐๐๐ ตัน/ปี น้ำตาลทรายดิบ ๒๔,๐๐๐ ตัน/ปี โมลาส ๒๗,๐๐๐ ตัน/ปี

(๒.๒) บริษัท อุตสาหกรรมอ่าวเวียง จำกัด ๒๒๓ หมู่ที่ ๒๑ ถนนนิเวศรัตน์ ตำบลแก้งสนามนาง อำเภอแก้งสนามนาง จังหวัดนครราชสีมา ความสามารถในการผลิตน้ำตาลทรายขาวบริสุทธิ์ ๕๕,๖๔๘ ตัน/ปี น้ำตาลทรายขาว ๑๑๗,๘๓๕ ตัน/ปี น้ำตาลทรายดิบ ๘๔,๙๐๕ ตัน/ปี กากน้ำตาล ๕๐,๐๐๐ ตัน/ปี

(๒.๓) บริษัท น้ำตาลละครบุรี จำกัด ๒๘๙ หมู่ที่ ๑๓ ตำบลจระเข้หิน อำเภอครบุรี จังหวัดนครราชสีมา ความสามารถในการผลิตน้ำตาลทรายขาวบริสุทธิ์ ๓๐,๐๐๐ ตัน/ปี น้ำตาลทรายขาว ๕,๐๐๐ ตัน/ปี น้ำตาลทรายดิบ ๗๐,๐๐๐ ตัน/ปี กากน้ำตาล ๕๐,๐๐๐ ตัน/ปี

(๒.๔) โรงงานน้ำตาลสีคิ้ว หมู่ที่ ๖ ตำบลหนองหญ้าขาว อำเภอสีคิ้ว จังหวัดนครราชสีมา จัดตั้งในปี พ.ศ. ๒๕๖๒ ปัจจุบันยังไม่เริ่มประกอบกิจการ

(๓) โรงงานแป้งมันสำปะหลัง จำนวน ๓๕ แห่ง

ชื่อโรงงาน	ที่ตั้งโรงงาน-โทรศัพท์
๑) แป้งมันอีสาน,บจก.	๓๕ ถนน นครราชสีมา-โชคชัย หมู่ที่ ๑ ตำบลหนองบัวศาลา อำเภอเมือง นครราชสีมา โทร. ๐ ๔๔๒๑ ๒๓๘๔-๕ โทรสาร ๐ ๔๔๒๑ ๒๓๘๘
๒) อุตสาหกรรมแป้งโคราช ,บจก.	๖๑ ถนน นครราชสีมา-ปักธงชัย หมู่ที่ ๓ ตำบลหนองจะบก อำเภอเมือง นครราชสีมา โทร. ๐ ๔๔๓๕ ๗๙๓๘-๔๑ โทรสาร ๐ ๔๔๓๕ ๗๙๓๘



ชื่อโรงงาน	ที่ตั้งโรงงาน-โทรศัพท์
๓) แป้งตะวันออก เฉียงเหนือ (๑๙๘๗), บจก.	๖๗ ถนน นครราชสีมา-โชคชัย หมู่ที่ ๒ ตำบลหนองบัวศาลา อำเภอ เมืองนครราชสีมา โทร. ๐ ๔๔๒๑ ๒๓๕๑-๕๙ โทรสาร ๐ ๔๔๒๑ ๒๓๖๒
๔) สวงวงษ์อุตสาหกรรม,บจก	๗๖ ถนน ราชสีมา-โชคชัย (กม.๙) หมู่ที่ ๔ ตำบลหนองบัวศาลา อำเภอเมืองนครราชสีมา โทร. ๐ ๔๔๒๑ ๒๔๑๔
๕) สวงวงษ์อุตสาหกรรม,บจก.	๑๒๐ ถนน นครราชสีมา-โชคชัย หมู่ที่ ๖ ตำบลหนองบัวศาลา อำเภอเมืองนครราชสีมา โทร ๐ ๔๔๒๑ ๒๗๒๓-๖ โทรสาร ๐ ๔๔๒๑ ๒๗๒๗
๖) เยนเนรัล สตาร์ช,บจก.	๙๙ ถนน โชคชัย-ครบุรี หมู่ที่ ๖ ตำบลอรพิมพ์ อำเภอครบุรี โทร ๐ ๔๔๔๔ ๖๑๐๐ โทรสาร ๐ ๔๔๔๔ ๖๑๐๒
๗) อุตสาหกรรมแป้งมันราชสีมา,บจก.	๑๐๘ ถนน โชคชัย-เสิงสาง หมู่ที่ ๙ ตำบลเสิงสาง อำเภอเสิงสาง โทร ๐ ๔๔๔๕ ๗๓๗๑-๓ โทรสาร ๐ ๔๔๔๕ ๗๓๔๔
๘) วี พี สตาร์ช (๒๐๐๐),บจก.	๑๑๗ บ้านสระประทุม ถนน ครบุรี-เสิงสาง หมู่ที่ ๑๖ ตำบลเสิงสาง อำเภอเสิงสาง โทร ๐ ๔๔๓๕ ๓๖๒๕ โทร. ๐ ๔๔๓๕ ๔๐๙๔
๙) แป้งมันเยี่ยมเฮงอุตสาหกรรม,บจก.	๑๕ ถนน เสิงสาง-ปะคำ หมู่ที่ ๑๒ บ้านดอนไร่ ตำบลกุดโบสถ์ อำเภอ เสิงสาง โทร ๐ ๔๔๔๕ ๗๐๔๐-๔ โทรสาร ๐ ๔๔๔๔ ๗๐๖๗
๑๐) ไทยวา,บมจ.	๓๐๑ ถนน พิมาย-ห้วยแถลง หมู่ที่ ๘ ตำบลในเมือง อำเภอพิมาย โทร ๐ ๔๔๔๗ ๑๓๖๘-๙ โทร ๐ ๔๔๔๗ ๑๗๘๙
๑๑) ชัยภูมิพืชผล,บจก.	๑๔๔ หมู่ที่ ๑๓ ถนน มิตรภาพ ตำบลมิตรภาพ อำเภอสีคิ้ว โทร ๐๔๔-๔๑๑๑๔๙,๐๘๗ โทรสาร ๐ ๔๔๔๑ ๒๓๐๗-๙
๑๒) ที.เอส.แพลเล็ท,บจก.	๓๖ ถนน สีคิ้ว-ด่านขุนทด หมู่ที่ ๓ ตำบลสีคิ้ว อำเภอสีคิ้ว โทร ๐ ๔๔๔๑ ๑๕๓๒ โทรสาร ๐ ๔๔๔๑ ๑๖๒๕
๑๓) อินกริตีออน สวีทแท้นเนอร์ แอนด์ สตาร์ช (ประเทศไทย),บจก.	๔๓/๑ หมู่ที่ ๓ ถนน สีคิ้ว-ชัยภูมิ ตำบลสีคิ้ว อำเภอสีคิ้ว โทร ๐ ๔๔๒๙ ๐๖๘๑-๓, โทรสาร ๐ ๔๔๒๙ ๐๙๘๐
๑๔) เอ็น.ไอ.ซี.แป้งมันสำเร็จรูป,บจก.	๑๔๔/๓๓ ถนน มิตรภาพ หมู่ที่ ๑๓ ตำบลมิตรภาพ อำเภอสีคิ้ว โทร ๐ ๔๔๔๑ ๑๗๙๒-๓ โทรสาร ๐ ๔๔๔๑ ๑๗๙๔
๑๕) ที พี เค แอ็ควานซ์ สตาร์ช,บจก.	๕๕ ถ.โชคชัย-เดชอุดม หมู่ที่ ๑๓ ตำบลหนองหัวแรต อำเภอหนอง บุญมาก โทร ๐ ๔๔๔๙ ๐๐๐๐, ๐ ๔๔๑๑ ๑๒๒๒ โทรสาร ๐ ๔๔๓๓ ๐๓๓๘
๑๖) พี.วี.ดี.อินเตอร์เนชั่นแนล,บจก.	๙๙ ถนน หมายเลข ๒๔-หนองยายเทียม หมู่ที่ ๔ ตำบลหนองหัวแรต อำเภอหนองบุญมาก โทร ๐ ๔๔๗๖๑ ๐๗๗-๘ โทรสาร ๐ ๔๔๗๖ ๑๐๗๘
๑๗) โชคยืนยงอุตสาหกรรม,บจก.	๑๐๐ หมู่ที่ ๕ ตำบลโป่งแดง อำเภอขามทะเลสอ โทร ๐ ๔๔๗๖ ๑๔๒๒-๓

ชื่อโรงงาน	ที่ตั้งโรงงาน-โทรศัพท์
๑๘) แป้งมัน เม่งเส็ง,บจก.	๙๙ หมู่ที่ ๒๐ ตำบลห้วยบง อำเภอด่านขุนทด โทร ๐ ๔๔๔๔ ๘๑๗๘
๑๙) เซาวนด์ดีสตาร์ช (๒๐๐๔),บจก.	หมู่ที่ ๑๔ ตำบลหินดาด อำเภอด่านขุนทด โทร ๐ ๔๔๓๓ ๑๒๓๑-๓, โทรสาร ๐ ๔๔๓๓ ๑๒๓๔
๒๐) สงวนวงษ์สตาร์ช,บจก	๑๙๐ ถนน ราชสีมา-โชคชัย หมู่ที่ ๔ ตำบลหนองบัวศาลา อำเภอเมืองนครราชสีมา โทร ๐ ๔๔๒๑ ๒๗๒๓-๖
๒๑) สตาร์โปร สตาร์ช (ไทยแลนด์), บจก.	๒๙๐ หมู่ที่ ๔ ตำบลหนองหัวแรต อำเภอหนองบุญมาก โทร ๐ ๔๔๓๓ ๐๓๔๓-๔
๒๒) เอี่ยมรุ่งเรืองอุตสาหกรรม,บจก	๑๒๙ หมู่ที่ ๑ ตำบลหนองหัวแรต อำเภอหนองบุญมาก โทร ๐ ๔๔๔๙ ๐๒๓๓-๕ โทรสาร ๐ ๔๔๔๙ ๐๒๒๓
๒๓) เพชรธारा,บจก	๒๙๙ หมู่ที่ ๗ ตำบลโนนยอ อำเภอชุมพวง โทร ๐๔๔-๗๖๒๐๖๐- ๖๑,๖๒
๒๔) เอี่ยมเฮง โมดิฟาย สตาร์ช,บจก	๘๘ หมู่ที่ ๑๒ ตำบลกุดโบท้อ อำเภอเสิงสาง โทร ๐๔๔-๔๕๗๐๔๐-๔
๒๕) สงวนวงษ์สตาร์ชโค้ดตั้ง,บจก	๑๒๐ ถ.ราชสีมา-โชคชัย หมู่ที่ ๔ ตำบลหนองบัวศาลา อำเภอเมืองนครราชสีมา โทร ๐๔๔-๒๑๒๗๒๓-๖
๒๖) เอี่ยมธงชัย อุตสาหกรรม,บจก	๒๙ ถ.ปักธงชัย-วังน้ำเขียว หมู่ที่ ๑๑ ตำบลจิ้ว อำเภอปักธงชัย โทร ๐๘๑-๙๗๗๖๐๓๖
๒๗) ราชสีมา กรีน สตาร์ช,บจก	๙๙ หมู่ที่ ๑๗ ตำบลห้วยบง อำเภอด่านขุนทด ตำบลห้วยบง อำเภอ ด่านขุนทด
๒๘) เซาวนด์ดี โมดิฟาย สตาร์ช,บจก	๓๔๕ หมู่ที่ ๑๔ ตำบลหินดาด อำเภอด่านขุนทด
๒๙) แป้งไทย,บจก	๒๙ ถนน เสิงสาง-โนนสมบูรณ์ หมู่ที่ ๔ ตำบลสระตะเคียน อำเภอเสิงสาง โทร ๐๘๙-๕๘๕ ๘๐๒๔
๓๐) ทรัพย์ยืนยงอุตสาหกรรม,บจก	หมู่ที่ ๒ ตำบลวังไทร อำเภอปากช่อง
๓๑) ทีพีเค แอ็บโซลูท สตาร์ช,บจก	๖๕ หมู่ที่ ๑๓ ตำบลหนองหัวแรต อำเภอหนองบุญมาก โทร ๐ ๔๔๔๙ ๐๓๓๓-๕
๓๒) เอี่ยมธงชัย อุตสาหกรรม,บจก	หมู่ที่ ๑๑ ตำบลจิ้ว อำเภอปักธงชัย
๓๓) ทาการะ (ไทยแลนด์),บจก	๕/๗ หมู่ที่ ๑๑ ตำบลกุดน้อย อำเภอสีคิ้ว
๓๔) ชุมพวง,บจก	หมู่ที่ ๓ ตำบลท่าลาด อำเภอชุมพวง
๓๕) เอี่ยมพัฒนา อุตสาหกรรม ๒๐๑๙, บจก	หมู่ที่ ๖ ตำบลหนองบัวสะอาด อำเภอบัวใหญ่

ที่มา : สำนักงานอุตสาหกรรมจังหวัดนครราชสีมา ปี พ.ศ.๒๕๖๔

(๔) เขตประกอบการอุตสาหกรรมที่สำคัญ จำนวน ๒ แห่ง คือ

(๔.๑) เขตประกอบการอุตสาหกรรมนวนคร

(๔.๒) ส่วนอุตสาหกรรม บริษัท เขตอุตสาหกรรมสุรนารี จำกัด

## ๒๐) ด้านการศึกษา

จังหวัดนครราชสีมามีสถาบันการศึกษาหลายแห่ง โดยแบ่งเป็นระดับประถมศึกษา ทั้งหมด ๗ เขต และมัธยมศึกษา ๑ เขต

### การแบ่งเขตพื้นที่มัธยมศึกษา

สังกัดสำนักงานเขตพื้นที่การศึกษามัธยมศึกษา เขต ๓๑ จำนวน ๕๑ แห่ง

สังกัดองค์การบริหารส่วนจังหวัดนครราชสีมา จำนวน ๒๕ แห่ง

### การแบ่งเขตพื้นที่ประถมศึกษา

แบ่งเป็นระดับประถมศึกษา ทั้งหมด ๗ เขต

เขต ๑ อำเภอเมืองนครราชสีมาและอำเภอโนนสูง

เขต ๒ อำเภอจักราช อำเภอหนองบุญมาก อำเภอห้วยแถลง อำเภอเฉลิมพระเกียรติและ  
อำเภอโชคชัย

เขต ๓ อำเภอปักธงชัย อำเภอครบุรี อำเภอเสิงสาง และอำเภอวังน้ำเขียว

เขต ๔ อำเภอสีคิ้ว อำเภอสูงเนินและอำเภอปากช่อง

เขต ๕ อำเภอเทพารักษ์ อำเภอพระทองคำ อำเภอขามสะแกแสง อำเภอขามทะเลสอ  
อำเภอโนนไทยและอำเภอด่านขุนทด

เขต ๖ อำเภอสีดา อำเภอบัวลาย อำเภอบ้านเหลื่อม อำเภอแก้งสนามนาง อำเภอดง และอำเภอบัวใหญ่

เขต ๗ อำเภอประทาย อำเภอเมืองยาง อำเภอชุมพวง อำเภอลำทะเมนชัย อำเภอพิมาย  
และอำเภอโนนแดง

### สถาบันอุดมศึกษาของรัฐ

มหาวิทยาลัยเทคโนโลยีสุรนารี

มหาวิทยาลัยราชภัฏนครราชสีมา

มหาวิทยาลัยเทคโนโลยีราชมงคลอีสาน (ศูนย์กลางภาคตะวันออกเฉียงเหนือ นครราชสีมา)

มหาวิทยาลัยรามคำแหง สาขาวิทยบริการเฉลิมพระเกียรติ จังหวัดนครราชสีมา

มหาวิทยาลัยมหาจุฬาลงกรณราชวิทยาลัย วิทยาเขตนครราชสีมา

มหาวิทยาลัยมหามกุฏราชวิทยาลัย มหาประชาบดีเถรีวิทยาลัย และศูนย์การศึกษาโคราช

สถาบันบัณฑิตพัฒนบริหารศาสตร์ (นิด้า สีคิ้ว)

สถาบันบัณฑิตพัฒนศิลป์ (วนศ.นครราชสีมา)

วิทยาลัยพยาบาลบรมราชชนนี นครราชสีมา

### สถาบันอุดมศึกษาเอกชน

มหาวิทยาลัยวงษ์ชวลิตกุล (มหาวิทยาลัยเอกชนแห่งแรกของภาคตะวันออกเฉียงเหนือ)

วิทยาลัยนครราชสีมา

วิทยาลัยเทคโนโลยีพนมวันท์

สถาบันรัชต์ภาคย์ ศูนย์วิทยบริการจังหวัดนครราชสีมา

สถาบันการเรียนรู้เพื่อปวงชน ศูนย์การเรียนรู้จังหวัดนครราชสีมา

วิทยาลัยพิชญบัณฑิต นครราชสีมา

ตารางที่ ๑๒ แสดงสถานศึกษาระดับอุดมศึกษาจังหวัดนครราชสีมา ๑๐ แห่ง ปีการศึกษา ๒๕๖๔

สถานศึกษาระดับอุดมศึกษาในจังหวัดนครราชสีมา		จำนวนนักศึกษา
๑	สถาบันบัณฑิตพัฒนบริหารศาสตร์ วิทยาเขตนครราชสีมา	๖๖
๒	มหาวิทยาลัยเทคโนโลยีสุรนารี	๑๖,๗๘๓
๓	มหาวิทยาลัยราชภัฏนครราชสีมา	๑๙,๒๔๓
๔	มหาวิทยาลัยมหาจุฬาลงกรณราชวิทยาลัย วิทยาเขตนครราชสีมา	๗๑๓
๕	มหาวิทยาลัยเทคโนโลยีราชมงคลอีสาน	๙,๗๙๒
๖	มหาวิทยาลัยรามคำแหง สาขาวิทยาลัยบริการเฉลิมพระเกียรตินครราชสีมา	๒,๓๕๗
๗	มหาวิทยาลัยมหามกุฏราชวิทยาลัย ศูนย์การศึกษาโคราช	๑๔๖
๘	มหาวิทยาลัยวงษ์ชวลิตกุล	๑,๙๓๙
๙	วิทยาลัยนครราชสีมา	๒,๙๓๐
๑๐	วิทยาลัยเทคโนโลยีพนมวันท์	๓๘๕
รวม		๕๔,๓๕๔

### 3. ยุทธศาสตร์ในการพัฒนาจังหวัดนครราชสีมา : วิสัยทัศน์/เป้าประสงค์/ตัวชี้วัด/ ประเด็นยุทธศาสตร์

\*\*\*\*\*

เป้าหมายการพัฒนาจังหวัดนครราชสีมา ระยะ ๕ ปี (พ.ศ. ๒๕๖๖ – ๒๕๗๐) ฉบับทบทวนปีงบประมาณ พ.ศ. ๒๕๖๖

#### ๑) ตำแหน่งทางยุทธศาสตร์

- ๑.๑ เป็นศูนย์กลางการคมนาคมและการขนส่ง
- ๑.๒ เป็นศูนย์กลางทางการเกษตร
- ๑.๓ เป็นศูนย์กลางการท่องเที่ยว
- ๑.๔ เป็นศูนย์กลางอุตสาหกรรม
- ๑.๕ เป็นสังคมที่มีคุณภาพตามมาตรฐานสากล ประชาชนมีชีวิตที่ดีตามแนวทางเศรษฐกิจพอเพียง
- ๑.๖ เป็นแหล่งพลังงานสะอาดและเป็นแหล่งทรัพยากรธรรมชาติและสิ่งแวดล้อมในภูมิภาค
- ๑.๗ เป็นสังคมแห่งความมั่นคงปลอดภัยและป้องกันภัยคุกคามทุกรูปแบบ
- ๑.๘ มีส่วนราชการที่มีการบริหารจัดการภาครัฐแบบบูรณาการอย่างยั่งยืน

#### ๒) เป้าหมายการพัฒนาจังหวัดนครราชสีมา

“ศูนย์กลางโครงข่ายคมนาคม การท่องเที่ยวเชิงนิเวศ และศิลปวัฒนธรรมของภูมิภาค  
นวัตกรรมเกษตรและอุตสาหกรรม และเป็นสังคมคุณภาพสูง”

#### ๓) ตัวชี้วัดความสำเร็จตามเป้าหมายการพัฒนาของจังหวัดนครราชสีมา

๓.๑) มูลค่าผลิตภัณฑ์มวลรวมจังหวัดของจังหวัดนครราชสีมา (Gross Provincial Product: GPP)  
เพิ่มขึ้นไม่น้อยกว่าร้อยละ ๒ ของปีฐาน

- พ.ศ. ๒๕๖๖ = ๐.๒๕
- พ.ศ. ๒๕๖๗ = ๐.๒๕
- พ.ศ. ๒๕๖๘ = ๐.๕๐
- พ.ศ. ๒๕๖๙ = ๐.๕๐
- พ.ศ. ๒๕๗๐ = ๐.๕๐

(ปีฐาน พ.ศ.๒๕๖๒ มูลค่า ๓๐๓,๙๙๖ ล้านบาท) (แหล่งข้อมูล : สศช.)

๓.๒) ประชาชนมีรายได้ต่อหัวต่อปีของจังหวัดนครราชสีมา (GPP per capita) เพิ่มขึ้นไม่น้อยกว่า  
ร้อยละ ๒ ของปีฐาน

- พ.ศ. ๒๕๖๖ = ๐.๒๕
- พ.ศ. ๒๕๖๗ = ๐.๒๕
- พ.ศ. ๒๕๖๘ = ๐.๕๐
- พ.ศ. ๒๕๖๙ = ๐.๕๐
- พ.ศ. ๒๕๗๐ = ๐.๕๐

(ปีฐาน พ.ศ.๒๕๖๒ มูลค่า ๑๒๑,๐๖๘ บาท) (แหล่งข้อมูล : สศช.)

๓.๓) ดัชนีความก้าวหน้าของคนจังหวัดนครราชสีมา เพิ่มขึ้นไม่น้อยกว่า ๐.๐๓๐๐ ของปีฐาน

- พ.ศ. ๒๕๖๖ = ๐.๐๐๖๐

- พ.ศ. ๒๕๖๗ = ๐.๐๐๖๐

- พ.ศ. ๒๕๖๘ = ๐.๐๐๖๐

- พ.ศ. ๒๕๖๙ = ๐.๐๐๖๐

- พ.ศ. ๒๕๗๐ = ๐.๐๐๖๐

(ปีฐาน พ.ศ.๒๕๖๒=๐.๕๗๗๒) (แหล่งข้อมูล : สศช.)

#### ๔) ประเด็นการพัฒนาจังหวัดนครราชสีมา

(๑) ส่งเสริม พัฒนา และยกระดับด้านการเกษตร และเกษตรแปรรูปมูลค่าสูง

(๒) ส่งเสริม พัฒนา โครงสร้างพื้นฐาน เพื่อยกระดับเศรษฐกิจ การท่องเที่ยว การค้า การลงทุน  
อุตสาหกรรม เศรษฐกิจ BCG และเขตเศรษฐกิจพิเศษ

(๓) เสริมสร้างและพัฒนาคน ชุมชน เมือง และการยกระดับการบริหารจัดการภาครัฐ เพื่อสังคม  
คุณภาพสูง

(๔) ยกระดับบริหารจัดการทรัพยากรธรรมชาติและสิ่งแวดล้อมให้เกิดสมดุลและยั่งยืน

(๕) ยกระดับด้านความมั่นคงปลอดภัยในชีวิตและทรัพย์สินของประชาชน

#### 4. ผลการดำเนินการของหน่วยงานตามข้อสังเกตของคณะกรรมการการวิสามัญพิจารณา ศึกษาร่างพระราชบัญญัติงบประมาณรายจ่ายประจำปีงบประมาณ พ.ศ. 2565 วุฒิสภา

\*\*\*\*\*

กระทรวง.....กระทรวงมหาดไทย.....หน่วยรับงบประมาณ.....จังหวัดนครราชสีมา.....

โทรศัพท์.....๐-๔๔๒๔-๓๑๒๙.....E-mail .....koratplan15@gmail.com.....

ประเด็นข้อสังเกต :

(๑) ควรมีการติดตามประเมินผลและรายงานผลการใช้จ่ายงบประมาณของจังหวัดและกลุ่มจังหวัดภายหลังจากการได้รับจัดสรรงบประมาณว่ามีผลการดำเนินการเป็นอย่างไร มีประสิทธิภาพหรือบรรลุตามเป้าหมายหรือวัตถุประสงค์หรือไม่ รวมทั้งต้องสื่อสารและประชาสัมพันธ์ให้ประชาชนในพื้นที่ทราบเพื่อเป็นการติดตามการใช้จ่ายงบประมาณให้เกิดประสิทธิภาพ

(๒) กลุ่มจังหวัดภาคตะวันออกเฉียงเหนือควรมุ่งเน้นการให้ความสำคัญกับเอกลักษณ์ และเกษตรอัตลักษณ์พื้นถิ่นเพื่อสร้างรายได้ให้กับชุมชนในพื้นที่เพิ่มมากขึ้น เนื่องจากทุกจังหวัดมีการกำหนดวิสัยทัศน์ที่เน้นการพัฒนาในด้านการเกษตรเป็นหลักอยู่แล้ว อย่างไรก็ตาม ต้องเพิ่มการสนับสนุนให้เกิดเกษตรสมัยใหม่ในพื้นที่ด้วย เพราะภาคเกษตรในพื้นที่ยังคงเป็นแบบเดิมเน้นพึ่งพาธรรมชาติเป็นหลักไม่สามารถขับเคลื่อนให้เศรษฐกิจครัวเรือนโตขึ้นได้ นอกจากนี้ ยังต้องเพิ่มการบูรณาการและการเชื่อมโยงสินค้าการเกษตรในพื้นที่ด้วย เพื่อให้มีการสร้างศูนย์กลางด้านการขนส่งสินค้าการเกษตรสร้างความสามารถในการแข่งขัน

#### ผลการดำเนินงานของหน่วยรับงบประมาณ ตามข้อสังเกตของคณะกรรมการการวิสามัญ

ตอบข้อสังเกตกรรมการ :

(๑) จังหวัดนครราชสีมาได้มีการตั้งคณะกรรมการและคณะทำงานติดตามโครงการและการเบิกจ่ายงบประมาณตามแผนปฏิบัติการประจำปีของจังหวัดนครราชสีมาและกลุ่มจังหวัดภาคตะวันออกเฉียงเหนือตอนล่าง ๑ (จังหวัดนครราชสีมา) เพื่อติดตามและประเมินผลการใช้จ่ายงบประมาณตามแผนปฏิบัติการประจำปีของจังหวัด โดยจะมีการประชุมคณะกรรมการและคณะทำงานฯ ทุกสัปดาห์ เพื่อเร่งรัดติดตามการดำเนินการฯ

(๒) จังหวัดนครราชสีมาได้ให้ความสำคัญกับเกษตรอัตลักษณ์พื้นถิ่น ซึ่งจังหวัดนครราชสีมาได้เล็งเห็นถึงความสำคัญที่จะส่งเสริมอาชีพเกษตรกรให้เหมาะสมในแต่ละพื้นที่และเพิ่มศักยภาพเกษตรกรในการประกอบอาชีพด้านต่าง ๆ เช่น ด้านหม่อนไหม ด้านปศุสัตว์ สินค้าบั้งข้าวหอม (G) ไม้ผล รวมถึงพืชไร่ โดยในปีงบประมาณ พ.ศ. ๒๕๖๕ จังหวัดนครราชสีมาได้เสนอขอรับการสนับสนุนงบประมาณเกี่ยวกับการเพิ่มประสิทธิภาพการเกษตรในหลากหลายโครงการ แต่ไม่ได้รับการจัดสรรงบประมาณ เช่น พัฒนาศักยภาพและเพิ่มประสิทธิภาพการผลิตสินค้าเกษตรสู่การรับรองมาตรฐาน เพิ่มศักยภาพการผลิตเกษตรอินทรีย์ พัฒนาศักยภาพผู้ผลิต/ผลิตภัณฑ์ชุมชน พัฒนาและส่งเสริมผลิตภัณฑ์ไฮเอนด์จากผ้าไหมโคราช ยกระดับสร้างมูลค่าเพิ่มสินค้าบั้งข้าวหอม (G) นครราชสีมา รวมถึงการพัฒนาจุดเชื่อมต่อการผลิต แปรรูป การตลาดเกษตรอินทรีย์ครบวงจรจังหวัดนครราชสีมา เป็นต้น

## 5. แผนการดำเนินงานในปีงบประมาณ พ.ศ. 2566 ที่สำคัญ และผลสัมฤทธิ์ที่คาดว่าจะได้รับ

\*\*\*\*\*

### แผนการดำเนินงานในปีงบประมาณ พ.ศ. 2566 ที่สำคัญ

จังหวัดนครราชสีมา ได้รับกรอบวงเงินงบประมาณรายจ่ายประจำปีงบประมาณ พ.ศ. ๒๕๖๖ จำนวน ๕ โครงการ งบประมาณรวมทั้งสิ้น ๓๖๒,๙๖๐,๒๐๐ บาท เพิ่มขึ้นจากปีงบประมาณ พ.ศ. ๒๕๖๕ จำนวน ๒๐,๐๕๗,๑๐๐ บาท คิดเป็นร้อยละ ๕.๘๕ โดยมีโครงการที่สำคัญและผลสัมฤทธิ์ที่คาดว่าจะได้รับ ดังนี้

โครงการที่ ๑ การบริหารจัดการด้านทรัพยากรธรรมชาติและสิ่งแวดล้อม ประกอบด้วยกิจกรรมสำคัญ คือ การเพิ่มประสิทธิภาพการจัดการภัยแล้ง น้ำท่วมขัง และอุทกภัย

โครงการที่ ๒ การพัฒนาด้านการท่องเที่ยวและบริการ ประกอบด้วยกิจกรรมสำคัญ คือ การส่งเสริมระบบนิเวศทางการท่องเที่ยว (Tourism Eco System) ของโคราชสู่การเป็นจุดหมายปลายทางของการท่องเที่ยวคุณภาพ การยกระดับเมืองท่องเที่ยวสู่การเป็นเมืองสร้างสรรค์และวัฒนธรรม สามารถยกระดับความปลอดภัยของเมืองเพื่อรองรับการจัดการประชุม นิทรรศการ และงานอีเวนต์ การพัฒนาโครงสร้างพื้นฐานสู่ความเป็นศูนย์กลางการขนส่งและโลจิสติกส์ และการพัฒนาโครงสร้างพื้นฐานการคมนาคมขนส่งภายในจังหวัดนครราชสีมา

โครงการที่ ๓ การพัฒนาด้านเกษตร ประกอบด้วยกิจกรรมสำคัญ คือ การพัฒนาแหล่งน้ำเพื่อเพิ่มพื้นที่ที่มีความเหมาะสมสำหรับการทำเกษตรกรรม การพัฒนาขีดความสามารถด้านการผลิตพืชเศรษฐกิจและพืชทางเลือกให้ได้มาตรฐานและมีมูลค่าสูง การยกระดับการผลิตด้วยการส่งเสริมการใช้เทคโนโลยีและนวัตกรรมใหม่ และการยกระดับขีดความสามารถทางการตลาดสินค้าเกษตรให้เกษตรกร

โครงการที่ ๔ การพัฒนาด้านสังคม ประกอบด้วยกิจกรรมสำคัญ คือ การส่งเสริมการดูแลสุขภาพของประชาชน

โครงการที่ ๕ การรักษาความมั่นคงและความสงบ ประกอบด้วยกิจกรรมสำคัญ คือ การยกระดับการรับรู้ของประชาชนในความรู้ด้านสิทธิและเสรีภาพขั้นพื้นฐาน และการยกระดับการจัดการป้องกันและลดอุบัติเหตุทางถนน

### ผลสัมฤทธิ์ที่คาดว่าจะได้รับ

ผลสัมฤทธิ์ : ประชาชนมีรายได้เพิ่มขึ้นและกระจายอย่างเหมาะสม

ตัวชี้วัด : อัตราการขยายตัวมูลค่าผลิตภัณฑ์มวลรวมจังหวัดเพิ่มขึ้น ร้อยละ ๒ คิดเป็นมูลค่า ๓๒๖,๒๖๗ ล้านบาท



## 6. สรุปผลการดำเนินงานที่สำคัญในปีงบประมาณ พ.ศ. 2564 – 2565 พร้อมปัญหาอุปสรรค ในการดำเนินงาน และแนวทางการแก้ไข

\*\*\*\*\*

### สรุปผลการดำเนินงานที่สำคัญในปีงบประมาณ พ.ศ. 2564

จังหวัดนครราชสีมาได้ดำเนินโครงการ รวมทั้งสิ้น ๕ โครงการ งบประมาณรวม ๓๙๒.๙๓๑๐ ล้านบาท ดังนี้

๑. โครงการบริหารจัดการด้านทรัพยากร ธรรมชาติและสิ่งแวดล้อม งบประมาณรวม ๒.๗๙๙๓ ล้านบาท กิจกรรมสำคัญคือ งานอนุรักษ์ ฟื้นฟูทรัพยากรธรรมชาติและสิ่งแวดล้อม และส่งเสริมการบริหารจัดการพื้นที่อุทยานธรณีโคราชให้เกิดความยั่งยืน เป็นงบดำเนินงาน และงบลงทุน โดยดำเนินการแล้วเสร็จ และเบิกจ่ายงบประมาณแล้ว ๑๐๐ %

๒. โครงการพัฒนาด้านการท่องเที่ยวและบริการ งบประมาณรวม ๖๑.๐๙๔๗ ล้านบาท กิจกรรมที่สำคัญ คือ

๒.๑) การพัฒนาระบบบริหารจัดการการท่องเที่ยว กีฬา และเครือข่าย เป็นงบดำเนินงาน โดยดำเนินงานเอง ปัจจุบันดำเนินการและเบิกจ่ายงบประมาณแล้วเสร็จ ๑๐๐ %

๒.๒) การพัฒนาแหล่งท่องเที่ยว สนามกีฬา รวมทั้งกิจกรรมการท่องเที่ยวและกีฬา เป็นงบดำเนินงาน และงบลงทุน โดยดำเนินงานเอง ปัจจุบันดำเนินการและเบิกจ่ายงบประมาณแล้วเสร็จ ๑๐๐ %

๒.๓) การพัฒนาการตลาดและประชาสัมพันธ์การท่องเที่ยว กีฬา และเครือข่าย เป็นงบดำเนินงานดำเนินการและเบิกจ่ายแล้วเสร็จ ร้อยละ ๘๐ คงเหลือ ร้อยละ ๒๐ ซึ่งได้ก่อกำหนดผู้กักกันแล้ว ปัจจุบันอยู่ระหว่างการดำเนินงาน

๒.๔) การส่งเสริมและพัฒนาสินค้าและบริการ ด้านการท่องเที่ยว กีฬา และเครือข่าย เป็นงบดำเนินงาน ปัจจุบันดำเนินงานและเบิกจ่ายงบประมาณแล้วเสร็จ ร้อยละ ๑๐๐

๒.๕) บริหารจัดการอุทยานธรณีโคราชสู่อุทยานธรณีโลกยูเนสโก เป็นงบดำเนินงาน ปัจจุบันดำเนินงานและเบิกจ่ายงบประมาณแล้วเสร็จ ร้อยละ ๑๐๐

๓. โครงการพัฒนาด้านเกษตร งบประมาณรวม ๒๐๓.๐๐๔๖ ล้านบาท ประกอบด้วยกิจกรรมสำคัญ คือ

๓.๑) งานส่งเสริมการรวมกลุ่มอุตสาหกรรมเชิงนิเวศ จังหวัดนครราชสีมา เป็นงบดำเนินงาน ปัจจุบันดำเนินงานและเบิกจ่ายงบประมาณแล้วเสร็จ ร้อยละ ๑๐๐

๓.๒) การบริหารจัดการน้ำ สิ่งก่อสร้างแหล่งกักเก็บน้ำ รวมทั้งระบบผันน้ำ/ส่งน้ำ ทางและสะพานข้ามลำน้ำและสิ่งก่อสร้างอื่นๆ ที่เกี่ยวเนื่องกับการอุปโภค บริโภค และการเกษตร เป็นงบลงทุน โดยดำเนินการเอง และจ้างเหมา รวม ๒๖ รายการ ก่อหนี้ผูกพันแล้วทั้งสิ้น ปัจจุบันดำเนินการและเบิกจ่ายงบประมาณแล้วเสร็จ ๑๑ รายการ ส่วนที่เหลืออยู่ระหว่างการดำเนินงานก่อสร้างตามขั้นตอน

๓.๓) ส่งเสริมการรวมกลุ่มอุตสาหกรรมเชิงนิเวศจังหวัดนครราชสีมา เป็นงบดำเนินงาน ปัจจุบันดำเนินการและเบิกจ่ายงบประมาณแล้วเสร็จ ร้อยละ ๑๐๐

๓.๔) การส่งเสริมพัฒนาคุณภาพ เพิ่มผลผลิตมูลค่าสินค้าเกษตรและสินค้าจากสิ่งบ่งชี้ทางภูมิศาสตร์ เพื่อการพัฒนาที่ยั่งยืน เป็นงบดำเนินงาน ปัจจุบันดำเนินการและเบิกจ่ายงบประมาณแล้วเสร็จ ร้อยละ ๑๐๐

๓.๕) การพัฒนาศักยภาพ บุคลากรของรัฐ เกษตรกร ประชาชนผู้อยู่ในวัยแรงงาน ผู้ประกอบการ และเกษตรกรรุ่นใหม่ สู่ภาคเกษตรหลักเศรษฐกิจพอเพียง ภูมิปัญญาชาวบ้าน หลักวิชาการ เทคโนโลยีนวัตกรรม ในยุคดิจิทัล เป็นงบดำเนินงาน ปัจจุบันดำเนินการและเบิกจ่ายงบประมาณแล้วเสร็จ ร้อยละ ๑๐๐

๔. โครงการพัฒนาด้านสังคม งบประมาณรวม ๑๒๒.๐๓๒๗ ล้านบาท ประกอบด้วยกิจกรรมสำคัญ คือ

๔.๑) ก่อสร้าง ซ่อมแซม ปรับปรุง พัฒนา ยกระดับเส้นทางคมนาคมขนส่ง และการบริหารจัดการ (โลจิสติกส์) เป็นงบลงทุน โดยเป็นการจ้างเหมา รวม ๕ รายการ ก่อหนี้ผูกพันแล้วทั้งสิ้น ปัจจุบันดำเนินการแล้วเสร็จ ๔ รายการ อยู่ระหว่างเบิกจ่าย ส่วนที่เหลืออยู่ระหว่างดำเนินการก่อสร้าง (งบเหลือจ่าย)"

๔.๒) ส่งเสริมและพัฒนาการดูแลสุขภาพ การรักษาผู้ป่วย ทุกช่วงวัย ด้วยองค์ความรู้ เทคโนโลยี หรือนวัตกรรม เป็นงบดำเนินงาน โดยดำเนินการเอง ปัจจุบันดำเนินการและเบิกจ่ายงบประมาณแล้วเสร็จ ร้อยละ ๑๐๐

๔.๓) พัฒนาและเพิ่มศักยภาพการบริหารจัดการภาครัฐ กำลังคนทั้งบุคลากรภาครัฐ ภาคเอกชน ภาคประชาสังคม และสถาบันการศึกษา เป็นงบดำเนินงาน โดยดำเนินการเอง ปัจจุบันดำเนินการและเบิกจ่ายงบประมาณแล้วเสร็จ ร้อยละ ๑๐๐

๔.๔) ยกระดับโครงสร้างองค์กรทุกภาคส่วน มุ่งสู่ เมืองคุณภาพสูง ที่มีความหลากหลายเมืองอัจฉริยะ (SMART City) เมืองแห่งไมซ์ (MICE City) เมืองแห่งศิลปะ (Art City) เมืองแห่งความปลอดภัย (Safe City) เป็นงบดำเนินงาน โดยดำเนินการเอง ปัจจุบันดำเนินการและเบิกจ่ายงบประมาณแล้วเสร็จ ร้อยละ ๑๐๐

๔.๕) ส่งเสริมและสนับสนุนการปฏิบัติงาน การตรวจติดตาม และการประเมินผลตามนโยบายรัฐบาล เป็นงบรายจ่ายอื่น โดยดำเนินการเอง ปัจจุบันดำเนินการและเบิกจ่ายงบประมาณแล้วเสร็จ ร้อยละ ๑๐๐

๔.๖) ส่งเสริมและพัฒนาการศึกษาทุกช่วงวัย ด้วยองค์ความรู้ เทคโนโลยี หรือนวัตกรรม เป็นงบดำเนินงาน โดยดำเนินการเอง ปัจจุบันดำเนินการและเบิกจ่ายงบประมาณแล้วเสร็จ ร้อยละ ๑๐๐

๔.๗) ส่งเสริมและพัฒนาการดูแลสุขภาพการรักษาผู้ป่วย ทุกช่วงวัย ด้วยองค์ความรู้ เทคโนโลยี หรือนวัตกรรม เป็นงบดำเนินงาน โดยดำเนินการเอง ปัจจุบันดำเนินการและเบิกจ่าย งบประมาณแล้วเสร็จ ร้อยละ ๑๐๐

๕. โครงการรักษาความมั่นคงและความสงบ งบประมาณรวม ๓.๙๙๙๗ ล้านบาท ประกอบด้วย กิจกรรมสำคัญ คือ

๕.๑) การสร้างความรู้ ความเข้าใจ การประชาสัมพันธ์/การเผยแพร่/การเทิดทูนและธำรงไว้ซึ่ง สถาบันหลักของชาติ ศาสนา และพระมหากษัตริย์ เป็นงบดำเนินงาน ปัจจุบันดำเนินการและเบิกจ่าย งบประมาณแล้วเสร็จร้อยละ ๑๐๐

๕.๒) การจัดระบบการป้องกันปราบปราม ผู้กระทำความผิด และการสร้างเครือข่ายด้านการ รักษาความปลอดภัย และการช่วยเหลือประชาชนเป็นงบดำเนินงาน ปัจจุบันดำเนินการและเบิกจ่าย งบประมาณแล้วเสร็จร้อยละ ๑๐๐

๕.๓) เสริมสร้างความมั่นคงและความปลอดภัยในชีวิตและทรัพย์สินของประชาชน เป็นงบ ดำเนินงาน ปัจจุบันดำเนินการและเบิกจ่ายงบประมาณแล้วเสร็จร้อยละ ๑๐๐

### สรุปผลการดำเนินงานที่สำคัญในปีงบประมาณ พ.ศ. 2564

จังหวัดนครราชสีมาได้ดำเนินโครงการ รวมทั้งสิ้น ๕ โครงการ งบประมาณรวม ๓๔๒.๙๐๓๑ ล้านบาท ดังนี้

๑) โครงการบริหารจัดการทรัพยากรธรรมชาติและสิ่งแวดล้อม งบประมาณรวม ๑.๕๑๒๐ ล้านบาท ประกอบด้วยกิจกรรมสำคัญ คือ

๑.๑) บริหารจัดการทรัพยากรธรรมชาติและสิ่งแวดล้อม

๑.๒) การอนุรักษ์ ฟื้นฟู ทรัพยากรธรรมชาติและสิ่งแวดล้อม ทรัพยากรป่าไม้ และสัตว์ป่า

๒) โครงการพัฒนาด้านการท่องเที่ยวและบริการ งบประมาณรวม ๒๗.๙๘๐๑ ล้านบาท ประกอบด้วยกิจกรรมสำคัญ คือ

๒.๑) การส่งเสริมและพัฒนาสินค้าและบริการ ด้านการท่องเที่ยว กีฬา และเครือข่าย

๒.๒) การพัฒนาการตลาดและประชาสัมพันธ์การท่องเที่ยว กีฬา และเครือข่าย

๓) โครงการพัฒนาด้านเกษตร งบประมาณรวม ๑๙๙.๒๐๐๐ ล้านบาท ประกอบด้วยกิจกรรม สำคัญ คือ การเพิ่มประสิทธิภาพการเกษตรและอุตสาหกรรมปลอดภัย (Food Valley) : การบริหารจัดการน้ำ สิ่งก่อสร้างแหล่งกักเก็บน้ำ รวมทั้งระบบผันน้ำ/ส่งน้ำ ทางและสะพานข้ามลำน้ำและ สิ่งก่อสร้างอื่น ๆ ที่เกี่ยวข้องกับการอุปโภค บริโภค และการเกษตร

๔) โครงการพัฒนาด้านสังคม งบประมาณรวม ๑๑๓.๒๑๑๐ ล้านบาท ประกอบด้วยกิจกรรมสำคัญ คือ

๔.๑) เพิ่มประสิทธิภาพการคมนาคมขนส่ง และการบริหารจัดการ: ก่อสร้าง ซ่อมแซม ปรับปรุง พัฒนา ยกระดับเส้นทางคมนาคมขนส่ง และการบริหารจัดการ (โลจิสติกส์)

๔.๒) ส่งเสริมและพัฒนาการดูแลสุขภาพการรักษาผู้ป่วยทุกช่วงวัยด้วยองค์ความรู้เทคโนโลยี หรือนวัตกรรม

๔.๓) การส่งเสริมหลักเศรษฐกิจพอเพียงสู่การพัฒนาที่ยั่งยืน

๔.๔) ยกระดับโครงสร้างองค์กรทุกภาคส่วน มุ่งสู่ เมืองคุณภาพสูง ที่มีความหลากหลาย เมืองอัจฉริยะ (SMART City) เมืองแห่งไมซ์ (MICE City) เมืองแห่งศิลปะ (Art City) เมืองแห่งความปลอดภัย ( Safe City )

๔.๕) ส่งเสริมและสนับสนุนการปฏิบัติงาน การตรวจติดตาม และการประเมินผลตามนโยบาย รัฐบาล

๕) โครงการรักษาความมั่นคงและความสงบสุข งบประมาณรวม ๑.๐๐๐๐ ล้านบาท ประกอบด้วย กิจกรรมสำคัญ คือ การสร้างความรู้ความเข้าใจ การประชาสัมพันธ์/การเผยแพร่/การเทิดทูนและธำรงไว้ซึ่งสถาบันหลักของชาติ ศาสนา และพระมหากษัตริย์

### ปัญหาอุปสรรคในการดำเนินงาน

๑. สถานการณ์การแพร่ระบาดของโรคติดเชื้อไวรัสโคโรนา ๒๐๑๙ (COVID - ๑๙) ทำให้การดำเนินกิจกรรม ตามโครงการประเภทการฝึกอบรม การสัมมนา การประชุมต่าง ๆ ต้องหยุดและชะลอการดำเนินการไว้ก่อนส่งผลให้การเบิกจ่ายล่าช้ากว่าแผนการดำเนินโครงการที่กำหนดไว้

๒. การดำเนินโครงการมีความล่าช้ากว่าแผนเนื่องจากกรมบัญชีกลางยกเลิก ๖ ๘๔๕ ยกเว้นการปฏิบัติตามกฎกระทรวงกำหนดพัสดุที่รัฐต้องส่งเสริมหรือสนับสนุน จึงทำให้กระบวนการจัดซื้อจัดจ้างมีความล่าช้า และกระทบกับแผนการดำเนินโครงการที่กำหนดไว้

### แนวทางแก้ไข

จัดประชุมเจ้าหน้าที่ผู้รับผิดชอบโครงการ เจ้าหน้าที่การเงินหรือเจ้าหน้าที่พัสดุ ของหน่วยงานดำเนินงานโครงการตามแผนปฏิบัติราชการประจำปีของจังหวัดนครราชสีมา เพื่อเร่งรัดการดำเนินงาน และการเบิกจ่ายงบประมาณ ทุกวันพุธ ณ ห้องประชุมศาลากลางจังหวัดนครราชสีมา รวมถึงหารือการปรับเปลี่ยนรูปแบบการดำเนินการโครงการประเภทการฝึกอบรม สัมมนา การประชุมต่าง ๆ เพื่อให้เป็นไปตามมาตรการและประกาศของจังหวัดในช่วงสถานการณ์การแพร่ระบาดของโรคติดเชื้อไวรัสโคโรนา ๒๐๑๙ (COVID - ๑๙) โดยลดจำนวนผู้เข้าอบรมในแต่ละรุ่นให้เป็นไปตามประกาศของจังหวัด และเพิ่มจำนวนรุ่นในการอบรมเพื่อให้การดำเนินโครงการเป็นไปตามเป้าหมายที่กำหนดไว้

## 7. ระบุผลสัมฤทธิ์ที่ได้จากการใช้งบประมาณตามยุทธศาสตร์ชาติ (พ.ศ. 2563 – 2565)

### แบบฟอร์มที่ 1. ระบุผลสัมฤทธิ์ที่ได้จากการใช้งบประมาณตามยุทธศาสตร์ชาติ (พ.ศ. 2563 – 2565)

- (1) ด้านความมั่นคง ปี 2563 – 2565 งบประมาณที่ได้รับ.....ล้านบาท  
ผลสัมฤทธิ์ที่ได้รับจากการใช้จ่ายงบประมาณ .....
- (2) ด้านการสร้างขีดความสามารถในการแข่งขัน ปี 2563 – 2565 งบประมาณที่ได้รับ.....  
ล้านบาท ผลสัมฤทธิ์ที่ได้รับจากการใช้จ่ายงบประมาณ.....
- (3) ด้านการพัฒนาและเสริมสร้างศักยภาพทรัพยากรมนุษย์ ปี 2563 – 2565 งบประมาณที่  
ได้รับ.....ล้านบาท ผลสัมฤทธิ์ที่ได้รับจากการใช้จ่ายงบประมาณ.....
- (4) ด้านการสร้างโอกาสและความเสมอภาคทางสังคม ปี 2563 – 2565
  - (4.1) ปีงบประมาณ พ.ศ. 2563 ได้รับการจัดสรรงบประมาณทั้งสิ้น 381.9872 ล้านบาท  
ผลสัมฤทธิ์ที่ได้รับจากการใช้จ่ายงบประมาณ คือ ผลิตภัณฑ์มวลรวมจังหวัดนครราชสีมามูลค่า 294,604  
ล้านบาท
  - (4.2) ปีงบประมาณ พ.ศ. 2564 ได้รับการจัดสรรงบประมาณทั้งสิ้น 394.9310 ล้านบาท  
ผลสัมฤทธิ์ที่ได้รับจากการใช้จ่ายงบประมาณ คือ อัตราการขยายตัวมูลค่าผลิตภัณฑ์มวลรวมจังหวัดเพิ่มขึ้น  
เฉลี่ย ร้อยละ 2 แต่เนื่องจากรายงานผลิตภัณฑ์มวลรวมของจังหวัดในปี พ.ศ. 2564 ยังไม่ออก จึงยังไม่มี  
ตัวเลขมานำเสนอ
  - (4.3) ปีงบประมาณ พ.ศ. 2565 ได้รับการจัดสรรงบประมาณทั้งสิ้น 342.9031 ล้านบาท  
ผลสัมฤทธิ์ที่ได้รับจากการใช้จ่ายงบประมาณ คือ อัตราการขยายตัวมูลค่าผลิตภัณฑ์มวลรวมจังหวัดเพิ่มขึ้น  
เฉลี่ย ร้อยละ 2 แต่เนื่องจากรายงานผลิตภัณฑ์มวลรวมของจังหวัดในปี พ.ศ. 2564 ยังไม่ออก จึงยังไม่มี  
ตัวเลขมานำเสนอ
- (5) ด้านการสร้างการเติบโตบนคุณภาพชีวิตที่เป็นมิตรต่อสิ่งแวดล้อม ปี 2563 – 2565  
งบประมาณที่ได้รับ.....ล้านบาท ผลสัมฤทธิ์ที่ได้รับจากการใช้จ่ายงบประมาณ.....
- (6) ด้านการปรับสมดุลและพัฒนาระบบการบริหารจัดการภาครัฐ ปี 2563 – 2565  
งบประมาณที่ได้รับ.....ล้านบาท ผลสัมฤทธิ์ที่ได้รับจากการใช้จ่ายงบประมาณ.....

- หมายเหตุ : 1) ผลสัมฤทธิ์ที่ให้ระบุ คือ การใช้งบประมาณที่ผ่านมา (ตั้งแต่ 2563 – 2565)  
บรรลุผลตามยุทธศาสตร์ชาติ ด้านที่หน่วยรับผิดชอบอย่างไร (ปี 2565 ระบุถึงสิ้น  
ไตรมาส 2)
- 2) ผลสัมฤทธิ์จากการใช้งบประมาณที่ให้ระบุ คือ การใช้งบประมาณที่ผ่านมาสำเร็จ  
ตามเป้าหมายที่ยุทธศาสตร์ชาติกำหนดไว้หรือไม่ เพียงใด ไม่ใช่ ผลการเบิกจ่าย  
งบประมาณ

8. ระบุงบประมาณที่หน่วยงานได้รับจัดสรรในปีงบประมาณ พ.ศ. 2566  
(เอกสารงบประมาณ ฉบับที่ 3 ขาวคาดแดง) ภายใต้เป้าหมายการให้บริการ  
ของหน่วยงานมีแผนงาน/โครงการตรงกับแผนงาน/โครงการภายใต้แผนแม่บทภายใต้  
ยุทธศาสตร์ชาติประเด็นใด แผนแม่บทย่อยใด  
(ตามที่ปรากฏในเอกสารงบประมาณ ฉบับที่ 4 ขาวคาดเหลือง ที่ระบุวงเงินของหน่วยรับ  
งบประมาณในแต่ละแผนแม่บทย่อย)

แบบฟอร์มที่ 2. ระบุงบประมาณที่หน่วยงานได้รับจัดสรรในปีงบประมาณ พ.ศ. 2566 (เอกสาร  
งบประมาณ ฉบับที่ 3 ขาวคาดแดง) ภายใต้เป้าหมายการให้บริการของหน่วยงานมีแผนงาน/โครงการตรงกับ  
แผนงาน/โครงการภายใต้แผนแม่บทภายใต้ยุทธศาสตร์ชาติประเด็นใด แผนแม่บทย่อยใด (ตามที่ปรากฏใน  
เอกสารงบประมาณ ฉบับที่ 4 ขาวคาดเหลือง ที่ระบุวงเงินของหน่วยรับงบประมาณในแต่ละแผนแม่บทย่อย)

หน่วยงาน/ กรม	เอกสารงบประมาณ						แผนแม่บทย่อย		สรุป
	ฉบับที่ 4 (ขาวคาดเหลือง)			ฉบับที่ 3 (ขาวคาดแดง)			ตัวชี้วัด	เป้าหมาย	
	ผลผลิต/ โครงการ (วงเงิน..... ลบ.)	แผนงาน (วงเงิน..... ลบ.)	แผน แม่บท ย่อย	ผลผลิต/ โครงการ (วงเงิน..... ลบ.)	ระยะ เวลา	ตัวชี้วัด			
จังหวัด นคร ราชสีมา / จังหวัด และกลุ่ม จังหวัด	1) โครงการ บริหาร จัดการด้าน ทรัพยากร ธรรมชาติและ สิ่งแวดล้อม งบประมาณ 0.2005 ล้านบาท	แผนงาน ยุทธศาสตร์ ส่งเสริมการ พัฒนา จังหวัดและ กลุ่มจังหวัด แบบบูรณา การ งบประมาณ 0.2005 ล้าน บาท	การ เสริม สร้าง ทุนทาง สังคม	1) โครงการ บริหารจัดการ ด้าน ทรัพยากรธรร มชาติและ สิ่งแวดล้อม งบประมาณ 0.2005 ล้าน บาท	ปีงบ ประ มาณ พ.ศ. 2566	อัตราการ ขยายตัว มูลค่า ผลิตภัณฑ์ มวลรวม จังหวัด เพิ่มขึ้นร้อยละ 2 คิด เป็นมูลค่า รวม 326,267 ล้านบาท	ดัชนี ชี้วัดทุน ทาง สังคม เฉลี่ย เพิ่มขึ้น ร้อยละ 10	ภาคีการ พัฒนามี บทบาทใน การพัฒนา สังคมมาก ขึ้นอย่าง ต่อเนื่อง	1. โครงการ ในเอกสาร งบประมาณ เล่มขาวคาด เหลืองมีอยู่ ในเอกสาร งบประมาณ เล่มขาวคาด แดง 2. ตัวชี้วัด โครงการมี ความ สอดคล้อง กับตัวชี้วัด แผนแม่บท ย่อย (แต่ยังไม่ตรงกัน)

หน่วยงาน/ กรม	เอกสารงบประมาณ						แผนแม่บทย่อย		สรุป
	ฉบับที่ 4 (ชาวคาดเหลือง)			ฉบับที่ 3 (ชาวคาดแดง)					
	ผลผลิต/ โครงการ (วงเงิน..... ลบ.)	แผนงาน (วงเงิน..... ลบ.)	แผน แม่บท ย่อย	ผลผลิต/ โครงการ (วงเงิน..... ลบ.)	ระยะ เวลา	ตัวชี้วัด	ตัวชี้วัด	เป้าหมาย	
จังหวัด นคร ราชสีมา / จังหวัด และกลุ่ม จังหวัด	2) โครงการ พัฒนาด้าน การ ท่องเที่ยว และบริการ งบประมาณ 83.9151 ล้านบาท	แผนงาน ยุทธศาสตร์ ส่งเสริมการ พัฒนา จังหวัดและ กลุ่มจังหวัด แบบบูรณา การ งบประมาณ 83.9151 ล้านบาท	การ เสริม สร้าง ทุนทาง สังคม	2) โครงการ พัฒนาด้าน การท่องเที่ยว และบริการ งบประมาณ 83.9151 ล้าน บาท	ปีงบ ประ มาณ พ.ศ. 2566	ร้อยละที่ อัตราการ ขยายตัว มูลค่า ผลิตภัณฑ์ มวลรวม จังหวัด เพิ่มขึ้นร้อยละ 2 คิด เป็นมูลค่า รวม 326,267 ล้านบาท	ดัชนี ชี้วัดทุน ทาง สังคม เฉลี่ย เพิ่มขึ้น ร้อยละ 10	ภาคีการ พัฒนามี บทบาทใน การพัฒนา สังคมมาก ขึ้นอย่าง ต่อเนื่อง	1. โครงการ ในเอกสาร งบประมาณ เล่มชาวคาด เหลืองมีอยู่ ในเอกสาร งบประมาณ เล่มชาวคาด แดง 2. ตัวชี้วัด โครงการมี ความ สอดคล้อง กับตัวชี้วัด แผนแม่บท ย่อย (แต่ยังไม่ตรงกัน)
จังหวัด นคร ราชสีมา / จังหวัด และกลุ่ม จังหวัด	3) โครงการ พัฒนาด้าน เกษตร งบประมาณ 263.9406 ล้านบาท	แผนงาน ยุทธศาสตร์ ส่งเสริมการ พัฒนา จังหวัดและ กลุ่มจังหวัด แบบบูรณา การ งบประมาณ 263.9406 ล้านบาท	การ เสริม สร้าง ทุนทาง สังคม	3) โครงการ พัฒนาด้าน เกษตร งบประมาณ 263.9406 ล้านบาท	ปีงบ ประ มาณ พ.ศ. 2566	อัตราการ ขยายตัว มูลค่า ผลิตภัณฑ์ มวลรวม จังหวัด เพิ่มขึ้นร้อยละ 2 คิด เป็นมูลค่า รวม 326,267 ล้านบาท	ดัชนี ชี้วัดทุน ทาง สังคม เฉลี่ย เพิ่มขึ้น ร้อยละ 10	ภาคีการ พัฒนามี บทบาทใน การพัฒนา สังคมมาก ขึ้นอย่าง ต่อเนื่อง	1. โครงการ ในเอกสาร งบประมาณ เล่มชาวคาด เหลืองมีอยู่ ในเอกสาร งบประมาณ เล่มชาวคาด แดง 2. ตัวชี้วัด โครงการมี ความ สอดคล้อง กับตัวชี้วัด แผนแม่บท ย่อย (แต่ยังไม่ตรงกัน)

หน่วยงาน/ กรม	เอกสารงบประมาณ						แผนแม่บทย่อย		สรุป
	ฉบับที่ 4 (ขาวคาดเหลือง)			ฉบับที่ 3 (ขาวคาดแดง)			ตัวชี้วัด	เป้าหมาย	
	ผลผลิต/ โครงการ (วงเงิน..... ลบ.)	แผนงาน (วงเงิน..... ลบ.)	แผน แม่บท ย่อย	ผลผลิต/ โครงการ (วงเงิน..... ลบ.)	ระยะ เวลา	ตัวชี้วัด			
จังหวัด นคร ราชสีมา / จังหวัด และกลุ่ม จังหวัด	4) โครงการ พัฒนาด้าน สังคม งบประมาณ 11.9040 ล้านบาท	แผนงาน ยุทธศาสตร์ ส่งเสริมการ พัฒนา จังหวัดและ กลุ่มจังหวัด แบบบูรณา การ งบประมาณ 11.9040 ล้านบาท	การ เสริม สร้าง ทุนทาง สังคม	4) โครงการ พัฒนาด้าน สังคม งบประมาณ 11.9040 ล้าน บาท	ปีงบ ประ มาณ พ.ศ. 2566	อัตราการ ขยายตัว มูลค่า ผลิตภัณฑ์ มวลรวม จังหวัด เพิ่มขึ้นร้อยละ 2 คิด เป็นมูลค่า รวม 326,267 ล้านบาท	ดัชนี ชี้วัดทุน ทาง สังคม เฉลี่ย เพิ่มขึ้น ร้อยละ 10	ภาคีการ พัฒนามี บทบาทใน การพัฒนา สังคมมาก ขึ้นอย่าง ต่อเนื่อง	1. โครงการใน เอกสาร งบประมาณ เล่มขาวคาด เหลืองมีอยู่ใน เอกสาร งบประมาณ เล่มขาวคาด แดง 2. ตัวชี้วัด โครงการมี ความ สอดคล้องกับ ตัวชี้วัดแผน แม่บทย่อย (แต่ยังไม่ ตรงกัน)
จังหวัด นคร ราชสีมา / จังหวัด และกลุ่ม จังหวัด	5) โครงการ รักษาความ มั่นคงและ ความสงบ งบประมาณ 3.0000 ล้าน บาท	แผนงาน ยุทธศาสตร์ ส่งเสริมการ พัฒนา จังหวัดและ กลุ่มจังหวัด แบบบูรณา การ งบประมาณ 3.0000 ล้าน บาท	การ เสริม สร้าง ทุนทาง สังคม	5) โครงการ รักษาความ มั่นคงและ ความสงบ งบประมาณ 3.0000 ล้าน บาท	ปีงบ ประ มาณ พ.ศ. 2566	อัตราการ ขยายตัว มูลค่า ผลิตภัณฑ์ มวลรวม จังหวัด เพิ่มขึ้นร้อยละ 2 คิด เป็นมูลค่า รวม 326,267 ล้านบาท	ดัชนี ชี้วัดทุน ทาง สังคม เฉลี่ย เพิ่มขึ้น ร้อยละ 10	ภาคีการ พัฒนามี บทบาทใน การพัฒนา สังคมมาก ขึ้นอย่าง ต่อเนื่อง	1. โครงการใน เอกสาร งบประมาณ เล่มขาวคาด เหลืองมีอยู่ใน เอกสาร งบประมาณ เล่มขาวคาด แดง 2. ตัวชี้วัด โครงการมี ความ สอดคล้องกับ ตัวชี้วัดแผน แม่บทย่อย (แต่ยังไม่ ตรงกัน)

**หมายเหตุ :** 1) ให้นำหน่วยรับงบประมาณระดับกรมหรือเทียบเท่า กรอกข้อมูลงบประมาณที่อยู่ภายใต้เป้าหมายของ  
หน่วยงานทุกเป้าหมายที่สามารถเชื่อมโยงกับแผนแม่บทภายใต้ยุทธศาสตร์ชาติหรือแผนแม่บทเฉพาะกิจภายใต้ยุทธศาสตร์ชาติฯ ได้  
2) กรณีมีมากกว่า 1 ผลผลิต/โครงการ (ให้ระบุทุกผลผลิต/โครงการ)  
3) กรณีเป้าหมายและตัวชี้วัดของแผนงาน/โครงการที่หน่วยงานได้รับจัดสรร **ไม่ตรงกับ** เป้าหมายและ  
ตัวชี้วัดของแผนแม่บทภายใต้ยุทธศาสตร์ชาติหรือแผนแม่บทย่อยซึ่งอาจเกิดขึ้นได้ เพราะเป้าหมายหรือตัวชี้วัดของหน่วยงานกำหนด  
ไว้เป็นรายปี (ให้ระบุด้วย)



9. ระบุแผนงานที่อยู่ภายใต้การให้บริการของหน่วยงานที่ได้รับจัดสรรงบประมาณ  
ตรงกับแผนการปฏิรูปประเทศ (ฉบับปรับปรุง)

**แบบฟอร์มที่ 3.** ระบุแผนงานที่อยู่ภายใต้การให้บริการของหน่วยงานที่ได้รับจัดสรรงบประมาณตรงกับ  
แผนการปฏิรูปประเทศ (ฉบับปรับปรุง)

หน่วยงาน/ กรม	แผนงาน (แผนงานพื้นฐาน/ แผนงาน ยุทธศาสตร์/ แผนงานบูรณา การ)	ผลผลิต/ โครงการ	เป้าหมาย	งบประมาณ (ล้านบาท)	แผนการปฏิรูปประเทศ (ฉบับปรับปรุง)
จังหวัด นครราชสีมา : จังหวัดและ กลุ่มจังหวัด	แผนงาน ยุทธศาสตร์ (แผนงาน ยุทธศาสตร์ ส่งเสริมการ พัฒนาจังหวัด และกลุ่มจังหวัด แบบบูรณาการ)	1) โครงการบริหารจัดการด้าน ทรัพยากร ธรรมชาติและ สิ่งแวดล้อม	พื้นที่ภูมิภาคน่าอยู่ และมี ความสามารถ ในการแข่งขัน	0.2005	ด้านทรัพยากรธรรมชาติและ สิ่งแวดล้อม
		2) โครงการพัฒนา ด้านการท่องเที่ยว และบริการ		83.9151	ด้านเศรษฐกิจ
		3) โครงการพัฒนา ด้านเกษตร		263.9406	ด้านเศรษฐกิจ
		4) โครงการพัฒนา ด้านสังคม		11.9040	ด้านสังคม
		5) โครงการรักษา ความมั่นคงและ ความสงบ		3.0000	ด้านสังคม

**หมายเหตุ :** กรณีที่ผลผลิต/โครงการ ตามแผนงานไม่ได้อยู่ในแผนการปฏิรูปประเทศ (ฉบับปรับปรุง) ด้านใด  
(ให้ระบุ โดยช่องสุดท้ายระบุว่าไม่มี)

10. ระบุงบประมาณที่เป็นค่าใช้จ่ายประจำของหน่วยงานย้อนหลัง 3 ปี (พ.ศ. 2563 – 2565) ในแผนงานพื้นฐานหรือแผนงานอื่น ๆ (ถ้ามี) แยกเป็นประเภทงบรายจ่าย และระบุข้อเสนอแนะในการปรับลดงบประมาณในส่วนนี้ลงตามความจำเป็นในการปฏิบัติงาน

\*\*\*\*\*

- ไม่มี -

11. แนวความคิดในการจัดทำงบประมาณให้มีการกระจายอำนาจเพื่อให้เกิดความสมดุล  
ระหว่างงบประมาณในเชิงพื้นที่ (ส่วนภูมิภาคและส่วนท้องถิ่น) กับงบประมาณ  
ของส่วนราชการ (ส่วนกลาง)

\*\*\*\*\*

- 1) ควรพิจารณาจัดสรรงบประมาณ โดยพิจารณาจากขนาดพื้นที่
- 2) ควรพิจารณาจัดสรรงบประมาณ โดยพิจารณาจากจำนวนประชากร

หมายเหตุ : หน่วยงานที่ต้องระบุข้อ 11 ได้แก่ หน่วยงานในสังกัดกระทรวงมหาดไทย และส่วนราชการ  
ที่มีหน่วยงานประจำอยู่ในพื้นที่ของจังหวัด

12. ระบุประเด็นที่สมาชิกสภาผู้แทนราษฎรอภิปรายเกี่ยวกับงบประมาณของหน่วยงาน  
ในการพิจารณาร่างพระราชบัญญัติงบประมาณรายจ่ายประจำปีงบประมาณ  
พ.ศ. 2566 ในวาระที่ 1 ชั้นรับหลักการ พร้อมทั้งคำชี้แจงที่หน่วยงาน  
มีต่อประเด็นดังกล่าว (โดยสรุป)

\*\*\*\*\*

- ไม่มี -

13. โครงการ/รายการที่ได้รับอนุมัติให้ใช้จ่ายจากเงินกู้ ตามพระราชกำหนด  
ให้อำนาจกระทรวงการคลังกู้เงินเพื่อแก้ไขปัญหา เยียวยา และฟื้นฟูเศรษฐกิจและสังคมที่  
ได้รับผลกระทบจากการระบาดของโรคติดเชื้อไวรัสโคโรนา 2019 พ.ศ. 2563  
วงเงิน 1,000,000 ล้านบาท และเพิ่มเติม พ.ศ. 2564 วงเงิน 500,000 ล้านบาท  
พร้อมแสดงผลการเบิกจ่าย

ลำดับที่	โครงการ/รายการ	งบประมาณ	ผลการ เบิกจ่าย	คงเหลือ	หมายเหตุ
	รวมทั้งสิ้น	108,022,000	96,151,411	11,870,589	
1	ซ่อมแซมอาคารระบาย น้ำล้นแก้มลิง หนองตึกม๊ก ตำบลดอน ชมพู อำเภอโนนสูง จังหวัดนครราชสีมา	1,900,000.00	1,898,080	1,920	ผลงานแล้วเสร็จและ เบิกจ่ายแล้ว และ เงินคงเหลือได้แจ้ง ส่งคืนเงินเหลือจ่าย ให้ สปป.ทราบแล้ว
2	งานปรับปรุงอาคาร ระบายน้ำลำสะเทต เขตตำบลตาจั่น ตำบล ตาจั่น อำเภอคง จังหวัดนครราชสีมา	9,000,000.00	8,732,914	267,086	ผลงานแล้วเสร็จและ เบิกจ่ายแล้ว และ เงินคงเหลือได้แจ้ง ส่งคืนเงินเหลือจ่าย ให้ สปป.ทราบแล้ว
3	งานซ่อมแซมสถานีสูบน้ำ พร้อมระบบส่งน้ำ บ้านไต้้น ระยะทาง 1.0 กิโลเมตร ตำบลบ้าน เหลื่อม อำเภอบ้าน เหลื่อม จังหวัด นครราชสีมา	18,202,000.00	17,014,398	1,187,602	เนื่องจากเกิดปัญหา อุทกภัยน้ำท่วมซึ่ง บริเวณก่อสร้างจึงทำ ให้ดำเนินการล่าช้า คาดว่าจะงานจะแล้ว เสร็จภายในเดือน มิถุนายน 2565
4	งานซ่อมแซมสถานีสูบน้ำ พร้อมระบบส่งน้ำ ห้วยตะคร้อ ระยะทาง 1.1 กิโลเมตร ตำบล โนนเต็ง อำเภอคง จังหวัดนครราชสีมา	19,000,000.00	16,976,435	2,023,565	เนื่องจากเกิดปัญหา อุทกภัยน้ำท่วมซึ่ง บริเวณก่อสร้างจึงทำ ให้ดำเนินการล่าช้า คาดว่าจะงานจะแล้ว เสร็จภายในเดือน มิถุนายน 2565

ลำดับที่	โครงการ/รายการ	งบประมาณ	ผลการเบิกจ่าย	คงเหลือ	หมายเหตุ
5	งานอาคารบังคับน้ำบ้านห้วยใหญ่ พร้อมอาคารประกอบ ตำบลหนองบัวตะเกียด อำเภอด่านขุนทด จังหวัดนครราชสีมา ตำบลหนองบัวตะเกียด อำเภอด่านขุนทด จังหวัดนครราชสีมา	20,000,000.00	12,083,472	7,916,528	เนื่องจากเกิดปัญหาอุทกภัยน้ำท่วมซึ่งบริเวณก่อสร้างจึงทำให้ดำเนินการล่าช้า คาดว่าจะดำเนินการแล้วเสร็จประมาณต้นเดือนกรกฎาคม 2565
6	ปรับปรุงทำนบกินและอาคารประกอบ ชุดลอกหนองลำเจียบนอก (อันเนื่องมาจากพระราชดำริ) ตำบลช้างทอง อำเภอเฉลิมพระเกียรติ จังหวัดนครราชสีมา	4,450,000.00	4,432,642	17,358	ผลงานแล้วเสร็จและเบิกจ่ายแล้ว และเงินคงเหลือได้แจ้งส่งคืนเงินเหลือจ่ายให้ สงป.ทราบแล้ว
7	งานซ่อมแซมระบบส่งน้ำคลอง 1R-LMC. ฝ่ายห้วยหิน ตำบลโนนสมบูรณ์ อำเภอเสิงสาง จังหวัดนครราชสีมา	800,000.00	798,838	1,162	ผลงานแล้วเสร็จและเบิกจ่ายแล้ว และเงินคงเหลือได้แจ้งส่งคืนเงินเหลือจ่ายให้ สงป.ทราบแล้ว
8	งานซ่อมแซมอาคารรับน้ำ อ่างเก็บน้ำบึงกระโตน ตำบลประทาย อำเภอประทาย จังหวัดนครราชสีมา	450,000.00	449,262	738	ผลงานแล้วเสร็จและเบิกจ่ายแล้ว และเงินคงเหลือได้แจ้งส่งคืนเงินเหลือจ่ายให้ สงป.ทราบแล้ว
9	งานซ่อมแซมระบบระบายน้ำท้ายอ่างเก็บน้ำห้วยตะคร้อ ตำบลโนนเต็ง อำเภอคง จังหวัดนครราชสีมา	2,300,000.00	2,239,432	60,568	ผลงานแล้วเสร็จและเบิกจ่ายแล้ว และเงินคงเหลือได้แจ้งส่งคืนเงินเหลือจ่ายให้ สงป.ทราบแล้ว

ลำดับที่	โครงการ/รายการ	งบประมาณ	ผลการเบิกจ่าย	คงเหลือ	หมายเหตุ
10	งานซ่อมแซมลาดทำนบดินและปรับพื้นที่พร้อมอาคารประกอบอ่างเก็บน้ำห้วยชัยประดู่ ตำบลมิตรภาพอำเภอสีคิ้ว จังหวัดนครราชสีมา	1,500,000.00	1,498,667	1,333	ผลงานแล้วเสร็จและเบิกจ่ายแล้ว และเงินคงเหลือได้แจ้งส่งคืนเงินเหลือจ่ายให้ สบ.ทราบแล้ว
11	งานซ่อมแซมคลองส่งน้ำสายใหญ่ฝั่งซ้าย อ่างเก็บน้ำลำเชียงไกร (ตอนล่าง) ตำบลคางพลู อำเภอโนนไทย จังหวัดนครราชสีมา	1,500,000.00	1,456,359	43,641	ผลงานแล้วเสร็จและเบิกจ่ายแล้ว และเงินคงเหลือได้แจ้งส่งคืนเงินเหลือจ่ายให้ สบ.ทราบแล้ว
12	ปรับปรุงคลองส่งน้ำฝั่งซ้าย อ่างเก็บน้ำห้วยอ่างหิน (อันเนื่องมาจากพระราชดำริ) ตำบลท่าช้าง อำเภอเฉลิมพระเกียรติ จังหวัดนครราชสีมา	670,000.00	669,225	775	ผลงานแล้วเสร็จและเบิกจ่ายแล้ว และเงินคงเหลือได้แจ้งส่งคืนเงินเหลือจ่ายให้ สบ.ทราบแล้ว
13	ซ่อมแซมคลองส่งน้ำบ้านหนองชุมแสง ตำบลวัง อำเภอปักธงชัย จังหวัดนครราชสีมา	1,000,000	999,661	339	ผลงานแล้วเสร็จและเบิกจ่ายแล้ว และเงินคงเหลือได้แจ้งส่งคืนเงินเหลือจ่ายให้ สบ.ทราบแล้ว
14	ซ่อมแซมคลองส่งน้ำสายซอย 1L-RMC อ่างเก็บน้ำห้วยบง ตำบลชุมพวง อำเภอชุมพวง จังหวัดนครราชสีมา	1,000,000.00	943,149	56,851	ผลงานแล้วเสร็จและเบิกจ่ายแล้ว และเงินคงเหลือได้แจ้งส่งคืนเงินเหลือจ่ายให้ สบ.ทราบแล้ว

ลำดับที่	โครงการ/รายการ	งบประมาณ	ผลการเบิกจ่าย	คงเหลือ	หมายเหตุ
15	ซ่อมแซมฝายยางลำเชียงสา ตำบลสะแกราช อำเภอปักธงชัย จังหวัดนครราชสีมา	2,000,000	1,999,502	498	ผลงานแล้วเสร็จและเบิกจ่ายแล้ว และเงินคงเหลือได้แจ้งส่งคืนเงินเหลือจ่ายให้ สงป.ทราบแล้ว
16	งานซ่อมแซมคลองส่งน้ำ 1R-1R-LMCอ่างเก็บน้ำห้วยยางพะไล ตำบลสีสุก อำเภอแก้งสนามนาง จังหวัดนครราชสีมา	1,800,000.00	1,799,226	774	ผลงานแล้วเสร็จและเบิกจ่ายแล้ว และเงินคงเหลือได้แจ้งส่งคืนเงินเหลือจ่ายให้ สงป.ทราบแล้ว
17	งานซ่อมแซมคลองส่งน้ำสายใหญ่ฝั่งซ้าย อ่างเก็บน้ำห้วยปราสาทใหญ่ ตำบลหินดาด อำเภอด่านขุนทด จังหวัดนครราชสีมา	1,500,000.00	1,481,158	18,842	ผลงานแล้วเสร็จและเบิกจ่ายแล้ว และเงินคงเหลือได้แจ้งส่งคืนเงินเหลือจ่ายให้ สงป.ทราบแล้ว
18	งานซ่อมแซมคลองส่งน้ำ RMC อ่างเก็บน้ำห้วยน้ำเค็ม ตำบลหนองแจ้งใหญ่ อำเภอบัวใหญ่ จังหวัดนครราชสีมา	1,500,000.00	1,497,925	2,075	ผลงานแล้วเสร็จและเบิกจ่ายแล้ว และเงินคงเหลือได้แจ้งส่งคืนเงินเหลือจ่ายให้ สงป.ทราบแล้ว
19	ซ่อมแซมประตูระบายน้ำบุหงา ตำบลตุม อำเภอปักธงชัย จังหวัดนครราชสีมา	1,500,000	1,497,505	2,495	ผลงานแล้วเสร็จและเบิกจ่ายแล้ว และเงินคงเหลือได้แจ้งส่งคืนเงินเหลือจ่ายให้ สงป.ทราบแล้ว
20	ซ่อมแซมประตูระบายน้ำบ้านสระน้อย ตำบลนกออก อำเภอปักธงชัย จังหวัดนครราชสีมา	1,100,000	1,097,635	2,365	ผลงานแล้วเสร็จและเบิกจ่ายแล้ว และเงินคงเหลือได้แจ้งส่งคืนเงินเหลือจ่ายให้ สงป.ทราบแล้ว



ลำดับที่	โครงการ/รายการ	งบประมาณ	ผลการเบิกจ่าย	คงเหลือ	หมายเหตุ
21	ซ่อมแซมประตुरะบายน้ำหนองจอก ตำบลตุมอำเภอปักธงชัย จังหวัดนครราชสีมา	1,000,000	999,299	701	ผลงานแล้วเสร็จและเบิกจ่ายแล้ว และเงินคงเหลือได้แจ้งส่งคืนเงินเหลือจ่ายให้ สบป.ทราบแล้ว
22	ซ่อมแซมประตुरะบายน้ำลำตะกุด ตำบลเมืองปัก อำเภอปักธงชัย จังหวัดนครราชสีมา	800,000	799,413	587	ผลงานแล้วเสร็จและเบิกจ่ายแล้ว และเงินคงเหลือได้แจ้งส่งคืนเงินเหลือจ่ายให้ สบป.ทราบแล้ว
23	ปรับปรุงอาคารระบายน้ำด้านท้ายฝายยางบ้านโนนกก ตำบลสามเมือง อำเภอสีดา จังหวัดนครราชสีมา	5,000,000.00	4,799,670	200,330	ผลงานแล้วเสร็จและเบิกจ่ายแล้ว และเงินคงเหลือได้แจ้งส่งคืนเงินเหลือจ่ายให้ สบป.ทราบแล้ว
24	งานก่อสร้างท่อลอดถนนในลำห้วยยาง ในเขตตำบลบึงพะไล อำเภอแก้งสนามนาง จังหวัดนครราชสีมา	1,500,000.00	1,499,225	775	ผลงานแล้วเสร็จและเบิกจ่ายแล้ว และเงินคงเหลือได้แจ้งส่งคืนเงินเหลือจ่ายให้ สบป.ทราบแล้ว
25	ซ่อมแซมประตुरะบายน้ำเหมืองตาบัว ตำบลตุม อำเภอปักธงชัย จังหวัดนครราชสีมา	950,000	948,836	1,164	ผลงานแล้วเสร็จและเบิกจ่ายแล้ว และเงินคงเหลือได้แจ้งส่งคืนเงินเหลือจ่ายให้ สบป.ทราบแล้ว
26	ซ่อมแซมอาคารบังคับน้ำโนนกระถิน ตำบลท่าอ่าง อำเภอโชคชัย จังหวัดนครราชสีมา	1,350,000	1,349,578	422	ผลงานแล้วเสร็จและเบิกจ่ายแล้ว และเงินคงเหลือได้แจ้งส่งคืนเงินเหลือจ่ายให้ สบป.ทราบแล้ว

ลำดับที่	โครงการ/รายการ	งบประมาณ	ผลการเบิกจ่าย	คงเหลือ	หมายเหตุ
27	ซ่อมแซมประตुरะบายน้ำท่าเขื่อน ตำบลกระโทก อำเภอโคกชัย จังหวัดนครราชสีมา	1,450,000	1,390,761	59,240	ผลงานแล้วเสร็จและเบิกจ่ายแล้ว และเงินคงเหลือได้แจ้งส่งคืนเงินเหลือจ่ายให้ สงป.ทราบแล้ว
28	ซ่อมแซมประตुरะบายน้ำอาจารย์พัฒ ตำบลกระโทก อำเภอโคกชัย จังหวัดนครราชสีมา	1,500,000	1,499,967	33	ผลงานแล้วเสร็จและเบิกจ่ายแล้ว และเงินคงเหลือได้แจ้งส่งคืนเงินเหลือจ่ายให้ สงป.ทราบแล้ว
29	ปรับปรุงคลองชักน้ำบ้านหนองคิม-บึงกระโดน พร้อมอาคารประกอบ ตำบลหนองพลวง อำเภอประทาย จังหวัดนครราชสีมา	3,300,000.00	3,299,178	822	ผลงานแล้วเสร็จและเบิกจ่ายแล้ว และเงินคงเหลือได้แจ้งส่งคืนเงินเหลือจ่ายให้ สงป.ทราบแล้ว

14. โครงการ/รายการที่ได้รับจัดสรรงบประมาณรายจ่ายประจำปีงบประมาณ พ.ศ. 2565 จากงบกลาง รายการเงินสำรองจ่ายเพื่อกรณีฉุกเฉินหรือจำเป็น และรายการค่าใช้จ่ายในการบรรเทา แก้ไขปัญหา และเยียวยาผู้ที่ได้รับผลกระทบจากการระบาดของโรคติดเชื้อไวรัสโคโรนา 2019 พร้อมแสดงผลเบิกจ่าย

ลำดับที่	โครงการ/รายการ	งบประมาณ	ผลการเบิกจ่าย	คงเหลือ	หมายเหตุ
	รวมทั้งสิ้น	17,800,000	-	-	
1	ระบบระบายน้ำฝาย น้ำบ้านตลาด ตำบลตลาด อำเภอเมือง นครราชสีมา จังหวัดนครราชสีมา	5,000,000			สปน.แจ้งจังหวัดนครราชสีมาว่า สงป. ได้อนุมัติงบประมาณให้ สป.มท. เบิกจ่ายงบประมาณแล้ว เมื่อวันที่ 2 มิ.ย. 2565 ขณะนี้อยู่ระหว่างรอการโอนจัดสรรงบประมาณให้จังหวัดนครราชสีมาเบิกจ่ายแทนกัน เพื่อดำเนินการต่อไป
2	ก่อสร้าง ถนนลาดยางผิวจราจรแอสฟัลติกคอนกรีต สายทางเข้าวัดป่าสัทธิธรรมสันติ โล บ้านใหม่สำโรง หมู่ที่ 3 ตำบลลาดบัวขาว อำเภอสีคิ้ว จังหวัดนครราชสีมา	2,400,000			สปน.แจ้งจังหวัดนครราชสีมาว่า สงป. ได้อนุมัติงบประมาณให้ สป.มท. เบิกจ่ายงบประมาณแล้ว เมื่อวันที่ 2 มิ.ย. 2565 ขณะนี้อยู่ระหว่างรอการโอนจัดสรรงบประมาณให้จังหวัดนครราชสีมาเบิกจ่ายแทนกัน เพื่อดำเนินการต่อไป
3	ปรับปรุงถนน คอนกรีตเสริมเหล็ก เสริมผิวแอสฟัลติก สายบ้านโพนสูง หมู่ที่ 4 ตำบลหมื่นไวย อำเภอเมือง นครราชสีมา จังหวัดนครราชสีมา	3,000,000			สปน.แจ้งจังหวัดนครราชสีมาว่า สงป. ได้อนุมัติงบประมาณให้ สป.มท. เบิกจ่ายงบประมาณแล้ว เมื่อวันที่ 2 มิ.ย. 2565 ขณะนี้อยู่ระหว่างรอการโอนจัดสรรงบประมาณให้จังหวัดนครราชสีมาเบิกจ่ายแทนกัน เพื่อดำเนินการต่อไป

ลำดับที่	โครงการ/รายการ	งบประมาณ	ผลการเบิกจ่าย	คงเหลือ	หมายเหตุ
	<b>รวมทั้งสิ้น</b>	<b>7,800,000</b>	-	-	
4	ก่อสร้างกำแพงกั้นน้ำประตูระบายน้ำคนชุม ตำบลในเมือง อำเภอเมือง นครราชสีมา จังหวัดนครราชสีมา	3,000,000			สปน.แจ้งจังหวัดนครราชสีมาว่า สงป. ได้อนุมัติงบประมาณให้ สป.มท. เบิกจ่ายงบประมาณแล้ว เมื่อวันที่ 2 มิ.ย. 2565 ขณะนี้อยู่ระหว่างรอการโอนจัดสรรงบประมาณให้จังหวัดนครราชสีมาเบิกจ่ายแทนกัน เพื่อดำเนินการต่อไป
5	ซ่อมแซมบานระบายและโครงยกอาคารปากคลองตาเมือง ตำบลปรุใหญ่ อำเภอเมือง นครราชสีมา จังหวัดนครราชสีมา	300,000			สปน.แจ้งจังหวัดนครราชสีมาว่า สงป. ได้อนุมัติงบประมาณให้ สป.มท. เบิกจ่ายงบประมาณแล้ว เมื่อวันที่ 2 มิ.ย. 2565 ขณะนี้อยู่ระหว่างรอการโอนจัดสรรงบประมาณให้จังหวัดนครราชสีมาเบิกจ่ายแทนกัน เพื่อดำเนินการต่อไป
6	ก่อสร้างฝายน้ำล้นบ้านน้ำโตน หมู่ที่ 9 ตำบลบึงปรือ อำเภอเทพารักษ์ จังหวัดนครราชสีมา	3,000,000			สปน.แจ้งจังหวัดนครราชสีมาว่า สงป. ได้อนุมัติงบประมาณให้ สป.มท. เบิกจ่ายงบประมาณแล้ว เมื่อวันที่ 2 มิ.ย. 2565 ขณะนี้อยู่ระหว่างรอการโอนจัดสรรงบประมาณให้จังหวัดนครราชสีมาเบิกจ่ายแทนกัน เพื่อดำเนินการต่อไป
7	เสริมผิวจราจรแอสฟัลท์ติกคอนกรีตสายเกษตรนวมินทร์ บ้านหนองบัววง หมู่ที่ 1 ตำบลขุย อำเภอลำทะเมนชัย จังหวัดนครราชสีมา	1,100,000			สปน.แจ้งจังหวัดนครราชสีมาว่า สงป. ได้อนุมัติงบประมาณให้ สป.มท. เบิกจ่ายงบประมาณแล้ว เมื่อวันที่ 2 มิ.ย. 2565 ขณะนี้อยู่ระหว่างรอการโอนจัดสรรงบประมาณให้จังหวัดนครราชสีมาเบิกจ่ายแทนกัน เพื่อดำเนินการต่อไป
		<b>17,800,000</b>			

15. โครงการ/รายการที่มีการกันเงินไว้เบิกเหลื่อมปี ปีงบประมาณ พ.ศ. 2564  
พร้อมแสดงผลเบิกจ่าย

งบประมาณปี พ.ศ. 2564 ณ 30 กันยายน 2564										
ที่	ผลผลิต/โครงการ (รวมเงินเหลือจ่าย/โอน เปลี่ยนแปลง)	ทรบ. งบประมาณ	ผลเบิกจ่าย			กันเงินไว้เบิก เหลือในปี (PO)	รวมก่อนนี้ (ผลเบิกจ่ายรวม PO)		คงเหลือ	
			แผน	ผล			จำนวน	ร้อยละ*	จำนวน	ร้อยละ*
				จำนวน	ร้อยละ					
1	โครงการบริหารจัดการด้าน ทรัพยากร ธรรมชาติและ สิ่งแวดล้อม	2.7993	2.7993	2.7993	100.00		2.7993	100.00		
2	โครงการพัฒนาด้านการ ท่องเที่ยวและบริการ	61.0947	61.0947	34.5808	56.60	19.8213	54.4022	89.05	6.6926	10.95
3	โครงการพัฒนาด้านเกษตร	203.0046	203.0046	104.7457	51.60	62.5131	167.2592	82.39	35.7454	17.61
4	โครงการพัฒนาด้านสังคม	122.0327	122.0327	70.0289	57.39	49.8750	119.9038	98.26	2.1288	1.74
5	โครงการรักษาความมั่นคง และความสงบ	3.9997	3.9997	3.9997	100.00		3.9997	100.00		
	<b>รวม</b>	<b>392.9310</b>	<b>392.9310</b>	<b>216.1544</b>	<b>55.01</b>	<b>132.2097</b>	<b>348.3642</b>	<b>88.66</b>	<b>44.5668</b>	<b>11.34</b>



จังหวัดชัยภูมิ

## เอกสารประกอบการชี้แจง

เสนอ

ต่อคณะกรรมการวิสามัญพิจารณาศึกษา  
ร่างพระราชบัญญัติงบประมาณรายจ่ายประจำปี

งบประมาณ พ.ศ. 2566

วุฒิสภา

\*\*\*\*\*

1. รายนามผู้ชี้แจง  
จังหวัดชัยภูมิ

- |    |                        |  |
|----|------------------------|--|
| 1. | นายไกรสร กองฉลาด       | ผู้ว่าราชการจังหวัดชัยภูมิ                                     |
| 2. | นายชาญชัย ศรศรีวิชัย   | รองผู้ว่าราชการจังหวัดชัยภูมิ                                  |
| 3. | นายเสนีย์ สัมเขียวหวาน | หัวหน้าสำนักงานจังหวัดชัยภูมิ                                  |
| 4. | นายธนะสิทธิ์ ศรีคำภา   | ผู้อำนวยการกลุ่มงานยุทธศาสตร์<br>และข้อมูลเพื่อการพัฒนาจังหวัด |

## 2. สภาพทั่วไปของจังหวัด/กลุ่มจังหวัด/องค์การบริหารส่วนจังหวัด /เทศบาลเมือง/เทศบาลนคร (ข้อมูลพื้นฐาน)

### 2.1 ข้อมูลพื้นฐานทางกายภาพ

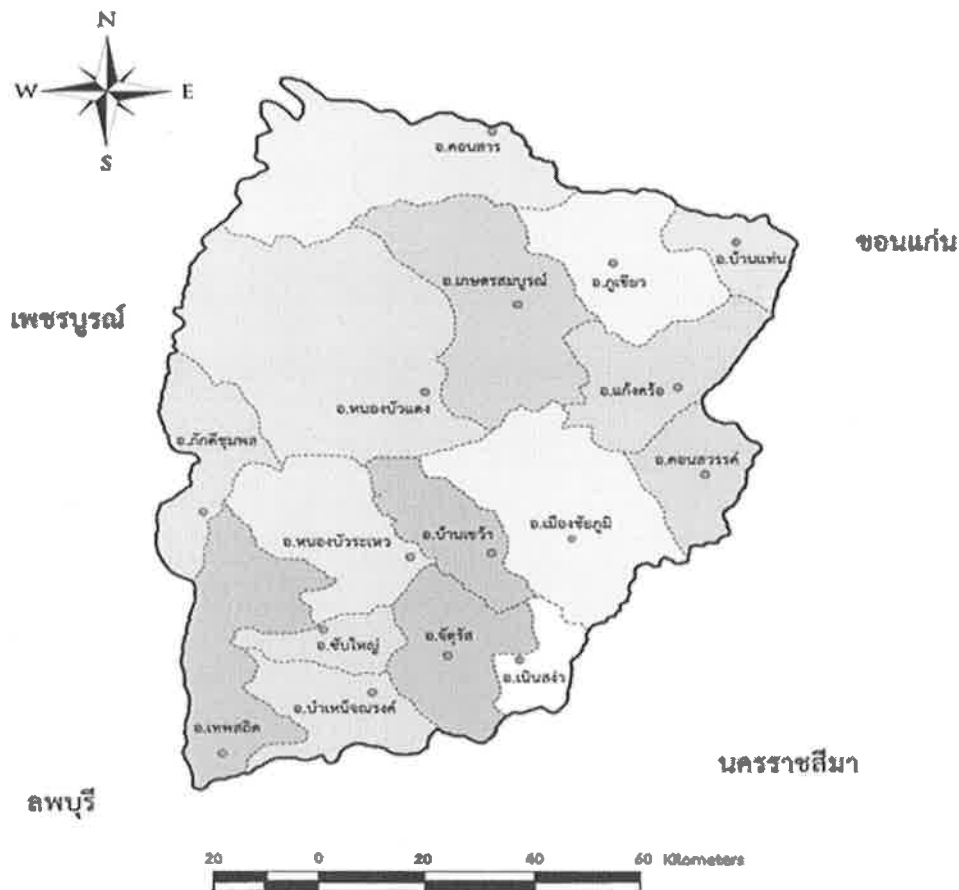
#### 1) ด้านกายภาพ

##### ขนาดและที่ตั้ง

จังหวัดชัยภูมิตั้งอยู่ในภาคตะวันออกเฉียงเหนือบริเวณใจกลางของประเทศ เส้นรุ้งที่ 15 องศาเหนือ เส้นแวงที่ 102 องศาตะวันออก สูงจากระดับน้ำทะเล 631 ฟุต ห่างจากกรุงเทพมหานคร โดยทางรถยนต์ 332 กิโลเมตรมีเนื้อที่ประมาณ 12,778.3 ตารางกิโลเมตร หรือ 7,986,429 ไร่ คิดเป็นร้อยละ 7.9 ของพื้นที่ทั้งหมดของภาค และร้อยละ 2.5 ของพื้นที่ทั้งประเทศ มีเนื้อที่ใหญ่เป็นอันดับ 3 ของภาค และใหญ่เป็นอันดับ 7 ของประเทศ มีอาณาเขตติดต่อกับจังหวัดใกล้เคียง ดังนี้

ทิศเหนือ	ติดต่อกับ จังหวัดขอนแก่น และเพชรบูรณ์
ทิศตะวันออก	ติดต่อกับ จังหวัดขอนแก่น และนครราชสีมา
ทิศใต้	ติดต่อกับ จังหวัดนครราชสีมา
ทิศตะวันตก	ติดต่อกับ จังหวัดลพบุรี และเพชรบูรณ์

แผนที่แสดงที่ตั้งและอาณาเขต





### ลักษณะภูมิประเทศ

ลักษณะภูมิประเทศโดยทั่วไปประกอบด้วยป่าไม้และภูเขาร้อยละ 50 ของพื้นที่จังหวัด นอกนั้นเป็นที่ราบสูง บริเวณตอนกลางของจังหวัดเป็นพื้นที่ราบ มีพื้นที่ป่าไม้และเทือกเขาตั้งเรียงรายจากทิศตะวันออกสู่ทิศตะวันตก ประกอบด้วยเทือกเขาสำคัญ ได้แก่ ภูอิเฒ่า ภูแลนคา และภูพังเหย ซึ่งมีลักษณะและจำนวนพื้นที่ ดังนี้

#### ตารางแสดงลักษณะภูมิประเทศของจังหวัดชัยภูมิ

ที่	ลักษณะภูมิประเทศ	จำนวนพื้นที่ (ไร่)	ร้อยละ
1.	ภูเขาและป่าไม้	4,026,616	50.42
2.	ที่ราบลุ่ม	3,603,994	45.13
3.	ที่ราบสูงนอกเขตป่าไม้	252,413	3.16
4.	พื้นน้ำ	63,431	0.79
5.	เนื้อที่ดินดาน ดินเลนใช้ประโยชน์ไม่ได้	39,975	0.50
รวมเนื้อที่ทั้งหมด		7,986,429	100.00

จังหวัดชัยภูมิ สามารถแบ่งภูมิประเทศของจังหวัดออกได้เป็น 3 ลักษณะ คือ

**พื้นที่ราบในฝั่งแม่น้ำ** มีความสูงจากระดับน้ำทะเลปานกลาง 0 - 300 เมตร ได้แก่บริเวณพื้นที่ราบเรียบ ความลาดเอียงของพื้นที่อยู่ระหว่างร้อยละ 0 - 2 ซึ่งมีพื้นที่ประมาณร้อยละ 13 ได้แก่พื้นที่ราบลุ่มแม่น้ำชีในเขตอำเภอเมืองชัยภูมิ อำเภอคอนสวรรค์ อำเภอบ้านเขว้า อำเภอบำเหน็จณรงค์ อำเภอจัตุรัส อำเภอเนินสง่า บริเวณนี้จะเป็นที่ราบน้ำท่วมถึง

**พื้นที่ลูกคลื่นลอนตื้น** อยู่ตอนกลางของพื้นที่จังหวัด เป็นแนวยาวตามทิศเหนือ - ใต้ ตามแนวเทือกเขาตงพญาเย็น มีความสูงประมาณ 300 - 500 เมตร จากระดับน้ำทะเลปานกลางได้แก่ พื้นที่บางส่วนของในเขตอำเภอเมืองชัยภูมิ อำเภอหนองบัวระเหว อำเภอบ้านเขว้า อำเภอแก้งคร้อ อำเภอเทพสถิต อำเภอบำเหน็จณรงค์ อำเภอเกษตรสมบูรณ์ และอำเภอบ้านแท่น

**พื้นที่สูงและภูเขา** สภาพภูมิประเทศส่วนใหญ่เป็นพื้นที่ลอนลึกและภูเขา ในเขตเทือกเขาตงพญาเย็น มีความสูงตั้งแต่ 500 - มากกว่า 1,000 เมตร จากระดับน้ำทะเลปานกลาง ได้แก่ พื้นที่บางส่วนของอำเภอหนองบัวระเหว อำเภอเทพสถิต อำเภอคอนสาร อำเภอเกษตรสมบูรณ์ อำเภอหนองบัวแดง อำเภอภูเขียว อำเภอแก้งคร้อ อำเภอภักดีชุมพล อำเภอซับใหญ่ และพื้นที่ทางตอนเหนือของอำเภอเมืองชัยภูมิ

### ลักษณะภูมิอากาศ

จังหวัดชัยภูมิมีลักษณะอากาศร้อนชื้น อยู่ในภูมิอากาศแบบมรสุมเขตร้อนมีฤดู 3 ฤดู โดยระยะเวลาในแต่ละฤดูอาจคลาดเคลื่อนไปตามสภาพดินฟ้าอากาศของแต่ละปีมีอากาศหนาวจัดในฤดูหนาว ร้อนจัดในฤดูร้อน และช่วงฝนสลับกับช่วงแห้งแล้งแตกต่างกันอย่างชัดเจนตามห้วงเวลาตามฤดูกาล ดังนี้

ฤดูหนาว	ประมาณเดือน พฤศจิกายน - กุมภาพันธ์
ฤดูร้อน	ประมาณเดือน มีนาคม - พฤษภาคม
ฤดูฝน	ประมาณเดือน มิถุนายน - ตุลาคม

**ด้านการปกครอง การบริหารและประชากร**

**(1) โครงสร้างการบริหารราชการระดับจังหวัด**

จังหวัดชัยภูมิ มีรูปแบบการปกครองและการบริหารราชการ 3 ส่วน คือ

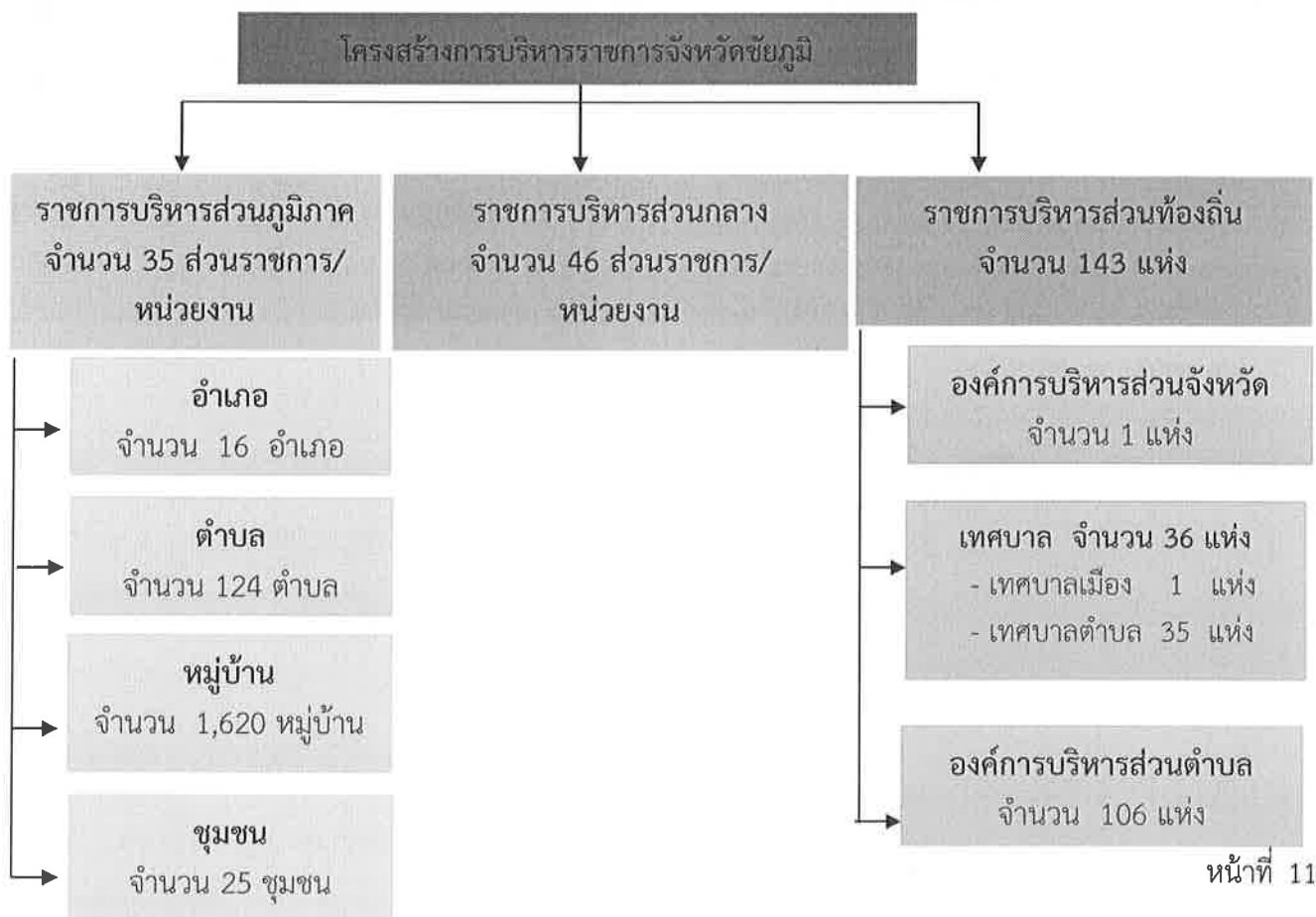
1. ราชการบริหารส่วนกลางมีส่วนราชการส่วนกลางตั้งหน่วยงานปฏิบัติหน้าที่ในจังหวัด จำนวน 46 หน่วยงาน
2. ราชการบริหารส่วนภูมิภาค มีส่วนราชการส่วนภูมิภาคประจำจังหวัด จำนวน 35 หน่วยงาน

แบ่งการปกครองออกเป็น 16 อำเภอ 124 ตำบล 1,620 หมู่บ้าน 25 ชุมชน ประกอบด้วย

- |                        |                       |                     |
|------------------------|-----------------------|---------------------|
| (1) อำเภอเมืองชัยภูมิ  | (2) อำเภอภูเขียว      | (3) อำเภอจัตุรัส    |
| (4) อำเภอแก้งคร้อ      | (5) อำเภอเกษตรสมบูรณ์ | (6) อำเภอหนองบัวแดง |
| (7) อำเภอกอนสาร        | (8) อำเภอบ้านเขว้า    | (9) อำเภอกอนสวรรค์  |
| (10) อำเภอบำเหน็จณรงค์ | (11) อำเภอเทพสถิต     | (12) อำเภอบ้านแท่น  |
| (13) อำเภอหนองบัวระเหว | (14) อำเภอภักดีชุมพล  | (15) อำเภอเนินสง่า  |
| (16) อำเภอซับใหญ่      |                       |                     |

3. องค์การปกครองส่วนท้องถิ่น จำนวน 143 แห่ง ประกอบด้วย

- |                              |     |      |
|------------------------------|-----|------|
| 3.1 องค์การบริหารส่วนจังหวัด | 1   | แห่ง |
| 3.2 เทศบาล                   | 36  | แห่ง |
| - เทศบาลเมือง                | 1   | แห่ง |
| - เทศบาลตำบล                 | 35  | แห่ง |
| 3.3 องค์การบริหารส่วนตำบล    | 106 | แห่ง |



## (2) ประชากร

จังหวัดชัยภูมิมีประชากรทั้งสิ้น 1,119,251 คน เป็นชาย จำนวน 552,016 คน คิดเป็นร้อยละ 49.32 ของประชากรทั้งจังหวัด เป็นหญิง 567,235 คน คิดเป็นร้อยละ 50.68 ของประชากรทั้งหมด มีจำนวนบ้านทั้งสิ้น 415,418 ครัวเรือน และความหนาแน่นของประชากรโดยเฉลี่ยทั้งจังหวัด 87.90 คนต่อตารางกิโลเมตร(ข้อมูล ณ 12 กรกฎาคม 2565)

## 2) ด้านโครงสร้างพื้นฐาน

## การคมนาคม

จังหวัดชัยภูมิมีเส้นทางคมนาคมติดต่อกับจังหวัดต่าง ๆ ทั้งภายในภาคตะวันออกเฉียงเหนือ ภาคกลาง ภาคเหนือ และภายในจังหวัดได้โดยสะดวกทั้งทางรถยนต์และทางรถไฟ หากเดินทางโดยรถยนต์สามารถใช้เส้นทางสายหลักที่สำคัญของจังหวัดคือ ทางหลวงแผ่นดินหมายเลข 201 สีคิ้ว - ชัยภูมิ - ชุมแพ ใช้เชื่อมระหว่างภาคตะวันออกเฉียงเหนือตอนบนและตอนล่าง ส่วนเส้นทางคมนาคมระหว่างอำเภอกับอำเภอภายในจังหวัดเป็นถนนลาดยาง อยู่ในความรับผิดชอบของกรมทางหลวง ทำให้การติดต่อระหว่างอำเภอเป็นไปอย่างสะดวกสบาย ส่วนการคมนาคมจากอำเภอ ถึงตำบล หมู่บ้าน เป็นถนนสายรองของสำนักงานทางหลวงชนบท บางส่วนยังเป็นถนนลูกรัง สามารถใช้ติดต่อคมนาคมอย่างสะดวกในหน้าแล้ง สำหรับฤดูฝนยังมีความลำบากอยู่มากสำหรับระยะทางระหว่างอำเภอเมืองกับอำเภอต่าง ๆ แสดงตามตารางดังนี้

ระยะทางระหว่างอำเภอเมืองชัยภูมิกับอำเภอต่าง ๆ ของจังหวัดชัยภูมิ

ที่	อำเภอ	ระยะทาง (กม.)	ที่	อำเภอ	ระยะทาง (กม.)	ที่	อำเภอ	ระยะทาง (กม.)
1	บ้านเขว้า	13	6	แก้งคร้อ	45	11	ภักดีชุมพล	85
2	เนินสง่า	30	7	หนองบัวแดง	53	12	เกษตรสมบูรณ์	90
3	หนองบัวระเหว	33	8	บ้านหันจตุรรงค์	58	13	เทพสถิต	105
4	คอนสวรรค์	38	9	ภูเขียว	77	14	คอนสาร	125
5	จัตุรัส	39	10	บ้านแท่น	81	15	ซับใหญ่	55

**การไฟฟ้า** จังหวัดชัยภูมิ มีการใช้กระแสไฟฟ้า 350 ล้านยูนิต โดยมีขอบเขตการรับกระแสไฟฟ้าจากแหล่งผลิต ดังนี้

1. กระแสไฟฟ้าจากการไฟฟ้าฝ่ายผลิตที่เขื่อนจุฬาภรณ์ ตำบลทุ่งลุยลาย อำเภอคอนสาร ซึ่งเป็นอ่างเก็บน้ำผลิตไฟฟ้าด้วยพลังน้ำเก็บน้ำได้ 188 ล้านลูกบาศก์เมตร มีเครื่องกำเนิดไฟฟ้า 2 เครื่อง กำลังผลิต 40,000 กิโลวัตต์ ให้พลังงานไฟฟ้าเฉลี่ยปีละ 57 ล้านกิโลวัตต์/ชั่วโมง
2. กระแสไฟฟ้าจากสถานีจ่ายไฟฟ้าย่อยอำเภอเมืองพล จังหวัดขอนแก่น
3. กระแสไฟฟ้าจากสถานีจ่ายไฟฟ้าย่อยอำเภอชุมแพ จังหวัดขอนแก่น
4. กระแสไฟฟ้าย่อยจากจังหวัดนครราชสีมา

### การประปา

จังหวัดชัยภูมิมีสำนักงานประปา จำนวน 6 แห่ง คือ สำนักงานประปาชัยภูมิ สำนักงานประปาจัตุรัส สำนักงานประปาแก้งคร้อ สำนักงานประปาภูเขียว สำนักงานประปาหนองบัวแดง และสำนักงานประปาบำเหน็จณรงค์ การให้บริการของการประปาส่วนภูมิภาคส่วนใหญ่จะมีเฉพาะในเขตชุมชน เช่น ในเขตเทศบาลเมืองชัยภูมิ เขตเทศบาลตำบล และหมู่บ้านที่มีประชากรหนาแน่น สำนักงานประปาทั้งหมด มีกำลังการผลิตรวมทั้งสิ้น 19,468,800 ลูกบาศก์เมตร สามารถผลิตน้ำได้ 13,666,523 ลูกบาศก์เมตร มีจำนวนผู้ใช้น้ำทั้งสิ้น 51,758 ราย

### การสื่อสาร

จังหวัดชัยภูมิ มีที่ทำกาารไปรษณีย์ 16 แห่ง ซึ่งกระจายอยู่ทุกอำเภอ (ยกเว้นอำเภอเนินสง่าและอำเภอซับใหญ่) มีจำนวนไปรษณีย์ภัณฑ์รวมทั้งสิ้น 3,730,002 ชิ้น มีเลขหมายโทรศัพท์ของบริษัท ทศท คอร์ปอเรชั่น จำกัด (มหาชน) รวม 27,520 เลขหมาย และมีเลขหมายที่มีผู้เช่า 21,705 เลขหมาย มีสถานีวิทยุ 4 แห่ง คือ สถานีวิทยุกระจายเสียงแห่งประเทศไทย สถานีวิทยุ จส.5 ของกรมทหารสื่อสาร สถานีวิทยุ อสมท.ชัยภูมิ และสถานีวิทยุ ตชด.ชัยภูมิ นอกจากนี้ยังมีบริการโทรศัพท์เคลื่อนที่ของผู้ให้บริการ 3 เครือข่าย คือบริษัท AIS จำกัด (มหาชน) เครือข่ายของบริษัท DTAC จำกัด และเครือข่ายของบริษัท โทร คอร์ปอเรชั่น จำกัด ครอบคลุมพื้นที่ทั้งจังหวัด

### 3) ด้านทรัพยากรธรรมชาติและสิ่งแวดล้อม

#### แหล่งน้ำ

จังหวัดชัยภูมิมีแหล่งน้ำธรรมชาติและแหล่งน้ำชลประทานที่สำคัญ สรุปได้ดังนี้

#### 1. แหล่งน้ำธรรมชาติ

จังหวัดชัยภูมิ เป็นแหล่งกำเนิดต้นน้ำลำธารและลำน้ำย่อยหลายสายที่ก่อให้เกิดลำน้ำสำคัญ ได้แก่

1.1 ลำน้ำชี ต้นน้ำอยู่บริเวณเทือกเขาพญาฝ่อ ในเขตอำเภอหนองบัวแดง ไหลผ่านอำเภอหนองบัวระเหว บ้านเขว้า จัตุรัส เนินสง่า เมืองชัยภูมิ และอำเภอกอนสวรรค์

1.2 ลำน้ำพรม ต้นน้ำอยู่บริเวณเทือกเขาพญาฝ่อ ในเขตอำเภอกอนสาร ไหลผ่านอำเภอกอนสาร เกษตรสมบูรณ์ ภูเขียว และอำเภอบ้านแท่น ไหลลงเขื่อนอุบลรัตน์ เป็นเส้นแบ่งเขตระหว่างจังหวัดชัยภูมิ และจังหวัดขอนแก่น

1.3 ลำคันทน์ ไหลผ่านอำเภอบำเหน็จณรงค์ จัตุรัส และอำเภอเมืองชัยภูมิ

1.4 ลำน้ำเชิญ ไหลผ่านอำเภอกอนสาร และอำเภอภูเขียว

1.5 ลำชีลอง ไหลผ่านอำเภอเมืองชัยภูมิ และอำเภอบ้านเขว้า

1.6 ลำปะทาว ไหลผ่านอำเภอเมืองชัยภูมิ

1.7 ลำสามหมอ ไหลผ่านอำเภอแก้งคร้อ และอำเภอกอนสวรรค์

1.8 ลำน้ำกล้า ไหลผ่านอำเภอกอนสวรรค์ ไปลงลำน้ำชี

#### 2. แหล่งน้ำชลประทาน แหล่งน้ำชลประทานที่อยู่ในจังหวัด ประกอบด้วย

##### 2.1 เขื่อนเพื่อประโยชน์ด้านพลังงานและเกษตรกรรม

- เขื่อนจุฬาภรณ์ ตั้งอยู่ในเขตอำเภอกอนสาร มีปริมาณเก็บกักน้ำ 63.75 ล้านลูกบาศก์เมตร

- เขื่อนลำปะทาว ตั้งอยู่ในเขตอำเภอเมืองชัยภูมิ และอำเภอแก้งคร้อ มีปริมาณเก็บกักน้ำ 44

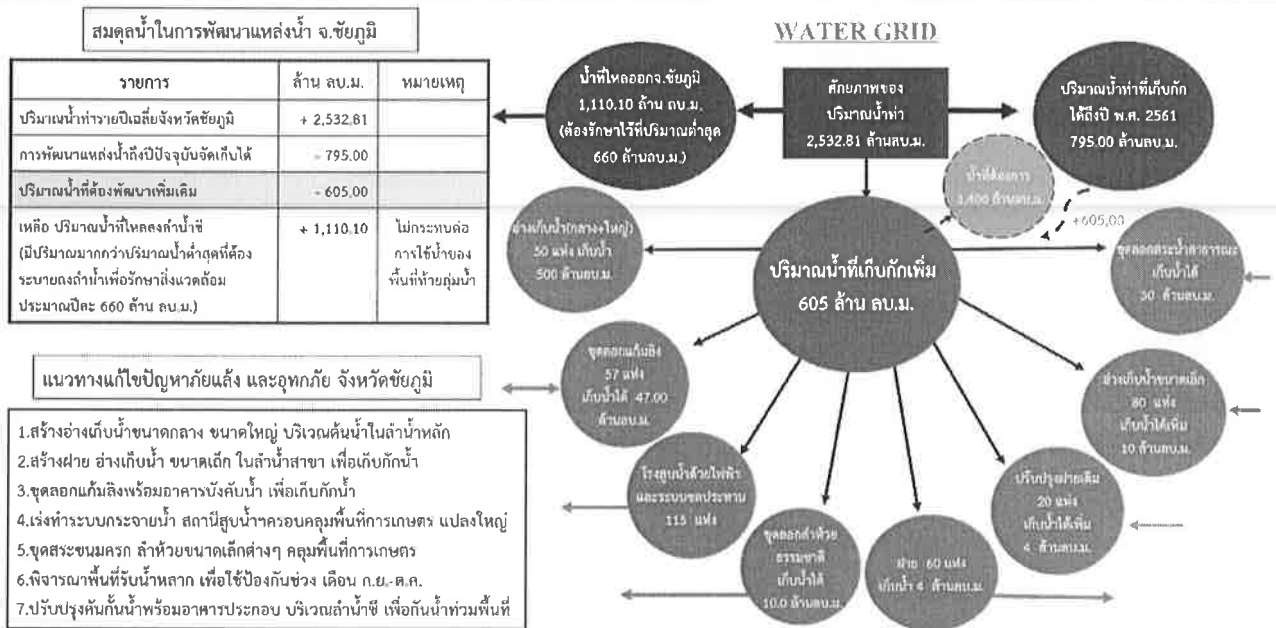
ล้านลูกบาศก์เมตร

- เชื้อนหินทิ้งห้วยกุ่ม ในเขตอำเภอเกษตรสมบูรณ์ เก็บกักน้ำเพื่อการเกษตร เก็บกักน้ำได้ 20.23 ล้านลูกบาศก์เมตร

2.2 ชลประทานขนาดกลาง (อ่างเก็บน้ำ) เพื่อการเกษตรและการบริโภค - อุปโภค มีจำนวน 14 แห่งในเขตอำเภอเมืองชัยภูมิ จัตุรัส บ้านเขว้า ภูเขียว เกษตรสมบูรณ์ บำเหน็จณรงค์ เทพสถิต และอำเภอซับใหญ่ รวมพื้นที่ชลประทานทั้งหมด 187,298 ไร่

2.3 ชลประทานขนาดเล็ก (อ่างเก็บน้ำหรือฝายน้ำล้น) ได้แก่ โครงการอ่างเก็บน้ำขนาดเล็ก เหมือนฝายน้ำล้น ที่กระจายอยู่ทั่วจังหวัดตามแหล่งน้ำธรรมชาติ ซึ่งสามารถกักเก็บน้ำได้ ประมาณ 47.72 ล้านลูกบาศก์เมตร พื้นที่รับประโยชน์ 181,909 ไร่

### สมดุลน้ำในการพัฒนาแหล่งน้ำ จังหวัดชัยภูมิ



### ทรัพยากรป่าไม้

จังหวัดชัยภูมิ มีพื้นที่ทั้งหมด 7,937,062.18 ไร่ สภาพภูมิประเทศโดยทั่วไปด้านทิศเหนือ ทิศตะวันตก และตะวันตกเฉียงเหนือ เป็นภูเขาสลับซับซ้อนและป่าไม้ ซึ่งเป็นแหล่งทรัพยากรธรรมชาติที่สำคัญยังสามารถอำนวยความสะดวกได้ทั้งทางตรงและทางอ้อม ประโยชน์ทางตรง ได้แก่ ป่า ของป่า และผลผลิตจากป่าไม้อื่น ๆ กับประโยชน์ทางตรง และทางอ้อมที่มีอิทธิพลต่อดิน น้ำ ลม ฟ้า อากาศในท้องถิ่นก่อให้เกิดสภาพแวดล้อมที่มีคุณภาพดี มีต้นน้ำลำธารที่สมบูรณ์พร้อมด้วยสัตว์ป่าชนิดต่าง ๆ เป็นแหล่งศึกษาหาความรู้ และท่องเที่ยว พักผ่อนหย่อนใจของประชาชนทั่วไป

สภาพป่าไม้ของจังหวัดชัยภูมิ ถือได้ว่าเป็นสภาพป่าที่สมบูรณ์มากที่สุดแห่งหนึ่งของประเทศไทย มีพื้นที่ป่าไม้ตามกฎหมาย 3,701,848.50 ไร่ หรือคิดเป็นร้อยละ 46.64 ของพื้นที่จังหวัด ต่อมากรมป่าไม้ได้มอบพื้นที่ป่าบางส่วนที่อยู่ในเขตป่าเศรษฐกิจให้สำนักงานปฏิรูปที่ดินเพื่อการเกษตรกรรม ไปดำเนินงานปฏิรูปที่ดินเป็นจำนวนทั้งสิ้น 684,247.25 ไร่ นอกจากนี้ยังมีพื้นที่บางส่วนได้มีการประกาศเป็นเขตอุทยานแห่งชาติ และเมื่อรวมกับพื้นที่ป่าเตรียมการสงวนอีก 437,283.17 ไร่ ทำให้จังหวัดชัยภูมิมีพื้นที่ป่าไม้ตามกฎหมายคงเหลือทั้งสิ้น 3,166,222.62 ไร่

ป่าไม้เหล่านี้เป็นต้นกำเนิดของแม่น้ำสำคัญที่หล่อเลี้ยงชีวิตคนในภาคตะวันออกเฉียงเหนือตอนกลางหลายล้านคน เช่น แม่น้ำชี แม่น้ำพรม แม่น้ำเชิญ ซึ่งได้มีการกำหนดให้เป็นป่าสงวนแห่งชาติ อุทยานแห่งชาติ เขตรักษาพันธุ์สัตว์ป่า และพื้นที่ต้นน้ำลำธาร

### ทรัพยากรดิน

วัตถุดิบกำเนิดบริเวณจังหวัดชัยภูมิ ส่วนใหญ่เป็นดินที่เกิดจากพวกตะกอนที่ถูกน้ำพัดพามาทับถมกันนาน และมีการเปลี่ยนแปลงทางธรณีสัณฐานโดยกระบวนการชะล้างและปรับระดับพื้นที่ทำให้พื้นที่ที่มีความสูงแตกต่างกัน ดินบางส่วนเกิดจากการพังและสลายตัวของหินส่วนใหญ่ เป็นบริเวณภูเขาและที่ลาดเชิงเขา

### ทรัพยากรหิน

หินที่พบในจังหวัดชัยภูมิ หินยุคเพอร์เมียนตอนล่างถึงตอนกลาง เป็นหินตะกอนที่สะสมตัวในสภาพแวดล้อมโบราณแบบทะเลตื้น น้ำอุ่น ปรากฏในพื้นที่ทางตอนเหนือของจังหวัดชัยภูมิ ในเขตอำเภอคอนสาร และทางตะวันตกเฉียงเหนือในเขตอำเภอหนองบัวแดง

## 4) ด้านเศรษฐกิจ

จังหวัดชัยภูมิมีมูลค่าผลิตภัณฑ์มวลรวมจังหวัด (GPP) ในปี 2563 มีมูลค่า 64,604 ล้านบาท  
มูลค่าผลิตภัณฑ์มวลรวมเฉลี่ยต่อหัว (Per capital GPP) 69,375 บาท โดยรายได้ส่วนใหญ่ขึ้นอยู่กับสาขาการเกษตร  
มูลค่าผลิตภัณฑ์จังหวัดรายสาขา ณ ราคาประจำปี

หน่วย : ล้านบาท

สาขาการผลิต	2558	2559 <sup>r</sup>	2560 <sup>r</sup>	2561 <sup>p</sup>	2562 <sup>p</sup>	2563 <sup>p</sup>
ภาคเกษตร	17,076	16,326	17,316	18,670	17,253	16,521
เกษตรกรรม	17,076	16,326	17,316	18,670	17,253	16,521
เกษตรกรรม การป่าไม้ และการประมง	17,076	16,326	17,316	18,670	17,253	16,521
ภาคนอกการเกษตร	38,979	44,784	45,857	46,982	48,445	48,083
อุตสาหกรรม	8,134	11,307	11,900	12,067	12,441	11,453
การทำเหมืองแร่และเหมืองหิน	75	34	24	24	19	18
การผลิตอุตสาหกรรม	6,909	8,745	8,767	9,372	8,837	8,061
ไฟฟ้า ก๊าซ และระบบปรับอากาศ	863	2,208	2,724	2,178	3,011	2,855
การประปาและการจัดการของเสีย	286	320	385	493	573	519
บริการ	30,844	33,477	33,957	34,915	36,003	36,630
การก่อสร้าง	2,140	2,174	2,016	2,287	2,155	2,611
การขายส่ง การขายปลีก การซ่อมแซมยานยนต์ และจักรยานยนต์	6,268	7,104	7,518	8,279	8,232	8,164
การขนส่ง และสถานที่เก็บสินค้า	982	1,074	1,279	1,372	1,586	1,540
ที่พักแรมและบริการด้านอาหาร	66	76	93	111	126	86
ข้อมูลข่าวสารและการสื่อสาร	690	750	742	795	1,035	890
การเงินและการประกันภัย	3,831	4,252	4,432	4,569	4,800	5,030
กิจกรรมเกี่ยวกับอสังหาริมทรัพย์	2,747	3,566	3,158	2,759	2,865	2,870
กิจกรรมวิชาชีพ วิทยาศาสตร์และกิจกรรม ทางวิชาการ	2	3	4	9	7	8
กิจกรรมการบริหารและบริการสนับสนุนอื่น ๆ	135	122	118	109	109	73
การบริหารราชการ การป้องกันประเทศฯ	2,337	2,371	2,386	2,549	2,686	2,805

สาขาการผลิต	2558	2559 <sup>r</sup>	2560 <sup>r</sup>	2561 <sup>p</sup>	2562 <sup>p</sup>	2563 <sup>p</sup>
การศึกษา	8,975	9,163	9,244	8,897	9,027	9,167
กิจกรรมด้านสุขภาพและงานสังคมสงเคราะห์	1,880	1,981	2,081	2,208	2,307	2,414
ศิลปะ ความบันเทิงและนันทนาการ	138	172	204	238	283	252
กิจกรรมการบริการด้านอื่น ๆ	654	668	681	734	785	719
ผลิตภัณฑ์จังหวัด	56,055	61,110	63,173	65,653	65,698	64,604
ผลิตภัณฑ์จังหวัดต่อหัว (บาท)	58,632	64,247	66,740	69,730	70,159	69,375
ประชากร (1,000 คน)	956	951	947	942	936	931

หมายเหตุ r หมายถึง revised หรือการปรับปรุงข้อมูลย้อนหลัง และ p หมายถึง preliminary หรือค่ารายปีที่ได้จากการประมวลผลข้อมูลเบื้องต้น

ที่มา : สำนักงานคณะกรรมการพัฒนาเศรษฐกิจและสังคมแห่งชาติ

## 5) การศึกษา

แสดงจำนวนสถานศึกษา ครูและบุคลากรทางการศึกษา จังหวัดชัยภูมิ

สังกัดกระทรวงศึกษาธิการ	สถานศึกษา (แห่ง)	นักเรียน/ นักศึกษา (คน)	ห้องเรียน	ครู/บุคลากร (คน)
สำนักงานคณะกรรมการการศึกษาขั้นพื้นฐาน	723	121,417	7,564	7,744
- สำนักงานเขตพื้นที่การศึกษาประถมศึกษาชัยภูมิ เขต 1	225	32,402	2,218	2,052
- สำนักงานเขตพื้นที่การศึกษาประถมศึกษาชัยภูมิ เขต 2	262	31,836	2,460	2,088
- สำนักงานเขตพื้นที่การศึกษาประถมศึกษาชัยภูมิ เขต 3	190	25,498	1,868	1,674
- สำนักงานเขตพื้นที่ศึกษามัธยมศึกษา เขต 30	37	31,408	988	1,864
- โรงเรียนโสตศึกษาจังหวัดชัยภูมิ	1	273	30	66
สำนักงานส่งเสริมการศึกษานอกระบบและการศึกษาตาม อัธยาศัย	16	32,752	1,197	979
สำนักงานคณะกรรมการการอาชีวศึกษา	17	14,870	-	580
- สถานศึกษารัฐบาล	5	8,583	-	355
- สถานศึกษาเอกชน	12	6,287	-	225
สำนักงานคณะกรรมการส่งเสริมการศึกษาเอกชน	35	11,668	-	542
รวม	791	180,707	8,761	9,845
นอกสังกัดกระทรวงศึกษาธิการ	สถานศึกษา (แห่ง)	นักเรียน/ นักศึกษา (คน)	ห้องเรียน	ครู/บุคลากร (คน)
กระทรวงการอุดมศึกษา วิทยาศาสตร์ วิจัยและนวัตกรรม	2	4,752	146	366
สำนักงานพระพุทธศาสนาแห่งชาติ	6	730	36	56
กรมส่งเสริมการปกครองส่วนท้องถิ่น	426	30,962	-	862
- เทศบาล/องค์การบริหารส่วนตำบล	19	4,821	-	174
- องค์การบริหารส่วนจังหวัด	26	10,692	-	688
- ศูนย์พัฒนาเด็กเล็ก	381	15,449	-	-
กระทรวงการท่องเที่ยวและกีฬา	1	443	24	96
รวม	435	36,912	206	1,380
รวมทั้งสิ้น	1,226	217,619	8,967	11,225

## 6) การศาสนา

ประชาชนส่วนใหญ่นับถือศาสนาพุทธ ส่วนศาสนาอื่นมีบ้างเล็กน้อยจำนวนไม่มากนักสำหรับความเชื่อถือ ประเพณีสมัยก่อนยังคงมีอยู่ตามชนบทและมีอิทธิพลทางจิตใจของประชาชนในแถบ นั้น ๆ เช่น การแห่นางแมวขอฝน บุญพระเวส บุญบั้งไฟ บุญข้าวจี่ เป็นต้น

## 7) การสาธารณสุข

จังหวัดชัยภูมิมียุโรปยาบาลรัฐ จำนวน 16 แห่ง และโรงพยาบาลชุมชน 167 แห่ง นอกจากนี้ ยังมีโรงพยาบาลส่งเสริมสุขภาพตำบล หมู่บ้าน สถานพยาบาลของเอกชน และร้านขายยา การให้บริการ สาธารณสุขยังไม่เพียงพอต่อความต้องการของผู้ป่วยภายในจังหวัดโดยเฉพาะท้องถิ่นชนบททั่วไป



### 3. ยุทธศาสตร์ในการพัฒนาจังหวัดชัยภูมิ : วิสัยทัศน์/เป้าประสงค์/ตัวชี้วัด /ประเด็นยุทธศาสตร์

#### 3.1 ประเด็นยุทธศาสตร์ในการพัฒนา

“เศรษฐกิจก้าวหน้า สังคมและสิ่งแวดล้อม มีคุณภาพอย่างยั่งยืน”

#### 3.2 เป้าประสงค์/ตัวชี้วัดความสำเร็จตามเป้าหมายการพัฒนาจังหวัด

- (1) อัตราการขยายตัวของ GPP เพิ่มขึ้น
- (2) ร้อยละที่เพิ่มขึ้นของผลิตภัณฑ์มวลรวมจังหวัดภาคการเกษตร
- (3) ร้อยละที่เพิ่มขึ้นของนักท่องเที่ยว
- (4) ร้อยละที่เพิ่มขึ้นของรายได้จากการท่องเที่ยว
- (5) อัตราการเพิ่มของพื้นที่ป่าไม้
- (6) ร้อยละที่เพิ่มขึ้นของการพัฒนาคุณภาพชีวิต
- (7) ร้อยละที่ลดลงของการเกิดคดีอาชญากรรมในพื้นที่

#### 3.3 ประเด็นยุทธศาสตร์ของจังหวัดชัยภูมิ

ประเด็นการพัฒนาที่ 1 การสร้างความเข้มแข็งทางเศรษฐกิจฐานรากและแข่งขันได้อย่างยั่งยืน

##### วัตถุประสงค์

ประชาชนมีรายได้เพิ่มขึ้นและกระจายอย่างเหมาะสม

##### เป้าหมายและตัวชี้วัด

1. ร้อยละที่เพิ่มขึ้นของผลิตภัณฑ์มวลรวม
2. อัตราการขยายตัวของ GPP ภาคการเกษตรเพิ่มขึ้น
3. รายได้ของครัวเรือนที่ผ่านเกณฑ์ จปฐ. เพิ่มขึ้น

##### แนวทางการพัฒนา

1. การส่งเสริมอาชีพและรายได้แก่ประชาชน
2. การเพิ่มมูลค่าสินค้าเกษตรและบริการ
3. การส่งเสริมการตลาดสินค้าเกษตรและบริการ
4. การพัฒนาโครงสร้างพื้นฐานการผลิตและบริการ

##### โครงการของจังหวัด ประกอบด้วย

1. โครงการส่งเสริมและพัฒนาการผลิตสินค้าเกษตร
2. โครงการพัฒนาการแปรรูปสินค้าการเกษตรเพื่อให้ได้มาตรฐาน
3. โครงการส่งเสริมการตลาดสินค้าเกษตร

## ประเด็นการพัฒนาที่ 2 การบริหารจัดการการท่องเที่ยว

### วัตถุประสงค์

1. สินค้าและบริการด้านการท่องเที่ยวมีมูลค่าเพิ่มขึ้น
2. สถานที่ท่องเที่ยวมีความสมบูรณ์และมีมาตรฐาน

### เป้าหมายและตัวชี้วัด

1. ร้อยละที่เพิ่มขึ้นของจำนวนนักท่องเที่ยว
2. ร้อยละที่เพิ่มขึ้นของรายได้จากสินค้าและบริการการท่องเที่ยว
3. จำนวนแหล่งท่องเที่ยวที่ได้รับการพัฒนาให้มีคุณภาพได้มาตรฐาน
4. ความพึงพอใจของนักท่องเที่ยวเพิ่มขึ้น

### แนวทางการพัฒนา

1. พัฒนาคุณภาพของแหล่งท่องเที่ยว สินค้าและบริการ
2. พัฒนาและยกระดับบุคลากรด้านการท่องเที่ยว
3. ส่งเสริมการตลาดและการประชาสัมพันธ์ด้านการท่องเที่ยว

### โครงการของจังหวัด ประกอบด้วย

1. โครงการพัฒนาแหล่งท่องเที่ยวเพื่อเพิ่มประสิทธิภาพการบริหารจัดการการท่องเที่ยว
2. โครงการส่งเสริมการท่องเที่ยวจังหวัดชัยภูมิ

## ประเด็นการพัฒนาที่ 3 การจัดการทรัพยากรธรรมชาติและสิ่งแวดล้อมแบบมีส่วนร่วม

### วัตถุประสงค์

ทรัพยากรธรรมชาติและสิ่งแวดล้อมมีความอุดมสมบูรณ์และสมดุลกับการพัฒนา

### เป้าหมายและตัวชี้วัด

1. ทรัพยากรธรรมชาติมีความอุดมสมบูรณ์เพิ่มขึ้นอย่างยั่งยืน
2. ระดับความสำเร็จของการบริหารจัดการสิ่งแวดล้อมอย่างมีส่วนร่วม
3. ระดับความสำเร็จในการผลิตและการบริหารจัดการพลังงานทดแทนเพิ่มขึ้นอย่างมีส่วนร่วม
4. ระดับความสำเร็จในการบริหารจัดการภัยพิบัติที่เกิดจากการเปลี่ยนแปลงทางธรรมชาติ

### แนวทางการพัฒนา

1. บริหารจัดการทรัพยากรธรรมชาติและสิ่งแวดล้อม
2. อนุรักษ์ธรรมชาติและสิ่งแวดล้อมอย่างยั่งยืนและมีส่วนร่วม
3. การรับมือสาธารณภัย การเปลี่ยนแปลงสภาพภูมิอากาศอย่างมีประสิทธิภาพ

## ประเด็นการพัฒนาค 4 การพัฒนาสังคมและคุณภาพชีวิตให้มั่นคง

### วัตถุประสงค์

ประชาชนดำรงชีวิตอย่างมีคุณภาพ มั่นคง และปลอดภัย

### เป้าหมายและตัวชี้วัด

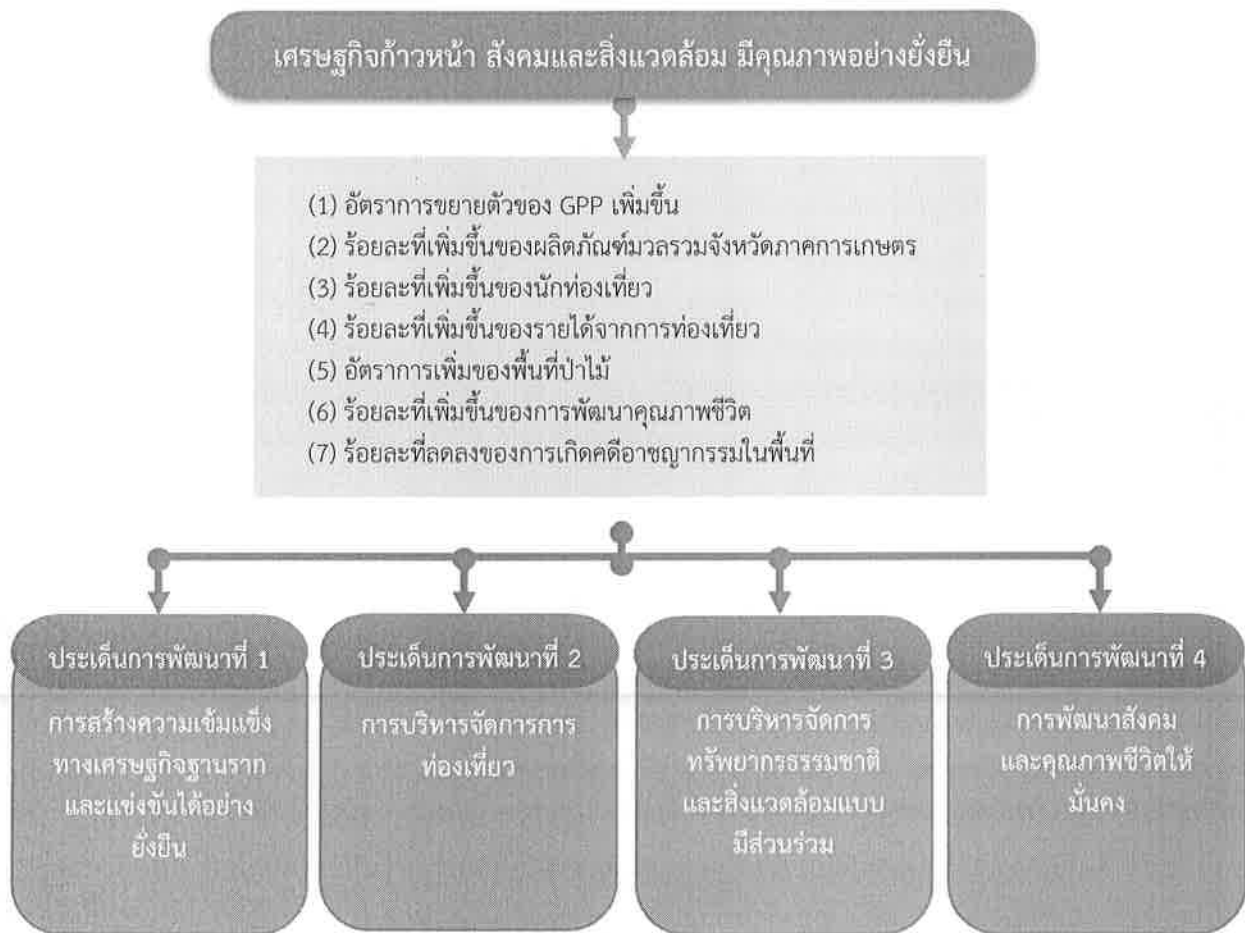
1. ค่าสัมประสิทธิ์ความไม่เสมอภาคด้านรายได้
2. ผลการทดสอบทางการศึกษาระดับชาติ ทุกระดับเพิ่มขึ้น
3. ร้อยละของนักเรียนนักศึกษาที่มีงานทำหลังจบการศึกษา
4. สัดส่วนคนจนด้านรายจ่าย
5. ร้อยละที่ลดลงของการเกิดคดีอาชญากรรมในพื้นที่
6. ร้อยละของจำนวนประชาชนที่ได้รับภูมิคุ้มกันทางด้านสาธารณสุข
7. ร้อยละที่เพิ่มขึ้นของสถานบริการด้านสาธารณสุขที่ได้รับการพัฒนา

### แนวทางการพัฒนา

1. การพัฒนาคุณภาพชีวิต
2. การสร้างภูมิคุ้มกันทางสังคม
3. การพัฒนาความมั่นคงและความปลอดภัยของสังคม
4. การป้องกัน แก้ไข ฟื้นฟูเยียวยาผู้ได้รับผลกระทบจากโรคระบาด

### โครงการของจังหวัด ประกอบด้วย

1. โครงการส่งเสริมการพัฒนาคุณภาพชีวิตของประชาชน
2. โครงการเสริมสร้างภูมิคุ้มกันทางสังคมของประชาชนจังหวัดชัยภูมิ
3. ค่าใช้จ่ายในการบริหารงานจังหวัดแบบบูรณาการ



#### 4. ผลการดำเนินการของหน่วยงานตามข้อสังเกตของคณะกรรมการ วิสามัญพิจารณาศึกษาร่างพระราชบัญญัติงบประมาณรายจ่ายประจำปีงบประมาณ พ.ศ. 2565 วุฒิสภา

**ประเด็นข้อสังเกต :** กลุ่มจังหวัดภาคตะวันออกเฉียงเหนือควรมุ่งเน้นการให้ความสำคัญกับเอกลักษณ์ และเกษตรอัตลักษณ์พื้นถิ่นเพื่อสร้างรายได้ให้กับชุมชนในพื้นที่เพิ่มมากขึ้น เนื่องจากทุกจังหวัดมีการกำหนดวิสัยทัศน์ที่เน้นการพัฒนาในด้านการเกษตรเป็นหลักอยู่แล้ว อย่างไรก็ตาม ต้องเพิ่มการสนับสนุนให้เกิดเกษตรสมัยใหม่ในพื้นที่ด้วย เพราะภาคเกษตรในพื้นที่ยังคงเป็นแบบเดิมเน้นพึ่งพาธรรมชาติเป็นหลักไม่สามารถขับเคลื่อนให้เศรษฐกิจครัวเรือนโตขึ้นได้ นอกจากนี้ ยังต้องเพิ่มการบูรณาการและการเชื่อมโยงสินค้าการเกษตรในพื้นที่ด้วย เพื่อให้มีการสร้างศูนย์กลางด้านการขนส่งสินค้าการเกษตรสร้างความสามารถในด้านการแข่งขัน

##### ผลการดำเนินงานของหน่วยรับงบประมาณ ตามข้อสังเกตของคณะกรรมการวิสามัญ

**ตอบประเด็น :** จังหวัดชัยภูมิได้ให้ความสำคัญกับเกษตรอัตลักษณ์พื้นถิ่นและได้จัดทำโครงการพัฒนาศักยภาพของพื้นที่ในจังหวัด ทั้ง 16 อำเภอ โดยในแต่ละพื้นที่ของจังหวัดชัยภูมิมีการประกอบอาชีพที่แตกต่างกัน จังหวัดชัยภูมิจึงได้เล็งเห็นความสำคัญที่จะส่งเสริมอาชีพเกษตรกรให้มีความเหมาะสมในแต่ละพื้นที่เพื่อเพิ่มศักยภาพของเกษตรกรในการประกอบอาชีพด้านต่าง ๆ เช่น ด้านปศุสัตว์ พืชผัก ไม้ผล ประมง หม่อนไหม ซึ่งเกษตรกรแต่ละพื้นที่มีจุดเด่นจุดด้อยต่างกัน และนอกจากนี้ เกษตรกรที่มีองค์ความรู้ความสามารถด้วยภูมิปัญญาท้องถิ่นและนวัตกรรมสมัยใหม่ มีอยู่ทั่วไปทุกอำเภอ หากเกษตรกรเหล่านี้ได้รับการส่งเสริมอาชีพตามความเหมาะสมของพื้นที่จะทำให้เกษตรกรสามารถเพิ่มรายได้ให้มากขึ้น พร้อมทั้งมีการพัฒนาปรับปรุงเปลี่ยนแปลงพื้นที่ จนเป็นแหล่งเรียนรู้ในพื้นที่ สามารถเป็นเกษตรกรต้นแบบถ่ายทอดให้เกษตรกรทั่วไปและเกษตรกรรุ่นใหม่ได้ศึกษาแนวทางการปฏิบัติจนเกิดความสำเร็จมาจนถึงปัจจุบัน

\*\*\*\*\*

## 5. แผนการดำเนินงานในปีงบประมาณ พ.ศ. 2566 ที่สำคัญ และผลสัมฤทธิ์ที่คาดว่าจะได้รับ

### 5.1 แผนการดำเนินงานของจังหวัดชัยภูมิ ในปีงบประมาณ พ.ศ. 2566 ที่สำคัญ คือ

แผนการดำเนินงาน ในปีงบประมาณ พ.ศ. 2566	เป้าหมายโครงการ	ผลสัมฤทธิ์ที่คาดว่าจะได้รับ	หน่วยนับ
โครงการพัฒนาด้านการท่องเที่ยวและบริการ	- เพื่อเสริมสร้างศักยภาพและยกระดับการท่องเที่ยวและการบริการของจังหวัด	- ร้อยละที่เพิ่มขึ้นของนักท่องเที่ยว - ร้อยละที่เพิ่มขึ้นของรายได้จากการท่องเที่ยว	- ร้อยละ 5/505,053 คน - ร้อยละ 5/624.7575 ล้านบาท
โครงการพัฒนาด้านเกษตร	- เพื่อสนับสนุนการเสริมสร้างศักยภาพภาคการเกษตรของจังหวัด และเสริมสร้างความเข้มแข็งของเกษตรกร	- อัตราการขยายตัวของ GPP ภาคการเกษตรเพิ่มขึ้น - จำนวนพื้นที่ได้รับประโยชน์จากการพัฒนาระบบชลประทานเพิ่มขึ้น	- ร้อยละ 5/22,667 ล้านบาท - 10,000 ไร่
โครงการพัฒนาด้านสังคม	- เพื่อสนับสนุนการขับเคลื่อนและเสริมสร้างศักยภาพในการพัฒนาคุณภาพของประชาชน การบำรุง รักษา ศาสนา ศิลปวัฒนธรรม การยกระดับคุณภาพชีวิต ตลอดจนเสริมสร้างศักยภาพในการให้บริการของจังหวัด	- จำนวนคนจนลดลง - ร้อยละความสำเร็จของการบริหารจัดการยุทธศาสตร์การพัฒนาจังหวัด	- ร้อยละ 5/45,588 คน - ร้อยละ 88

### 5.2 ผลสัมฤทธิ์ที่คาดว่าจะได้รับ

ประชาชนมีรายได้เพิ่มขึ้นและกระจายอย่างเหมาะสม

ตัวชี้วัด : อัตราการขยายตัวมูลค่าผลิตภัณฑ์มวลรวมจังหวัดเฉลี่ยเพิ่มขึ้น ร้อยละ 2

ค่าเป้าหมาย ปี 2566 จำนวน 62,669 ล้านบาท

6. สรุปผลการดำเนินงานที่สำคัญในปีงบประมาณ พ.ศ. 2564 – 2565 พร้อมปัญหา  
อุปสรรค ในการดำเนินงาน และแนวทางการแก้ไข

6.1 ผลการดำเนินงานจังหวัดชัยภูมิในปีงบประมาณ พ.ศ.2564 มีจำนวนทั้งสิ้น

10 โครงการ 19 กิจกรรม งบประมาณรวม 247,016,500 บาท (รวมงบบริหาร 10,000,000 บาท)  
ประกอบด้วย

โครงการ ที่	โครงการ	งบประมาณ (บาท)	กิจกรรม	ผลการดำเนินงาน
1	โครงการพัฒนาด้าน การท่องเที่ยวและ บริการ	10,300,000	- ประชาสัมพันธ์การ ท่องเที่ยวและการจัด กิจกรรมสำคัญของจังหวัด ชัยภูมิ	- ส่งเสริมและประชาสัมพันธ์ การท่องเที่ยวตลอดทั้งปี
2	โครงการพัฒนา ด้านเกษตร	221,799,700	- ส่งเสริมและพัฒนาการ ผลิตสินค้าเกษตร - พัฒนาการแปรรูปสินค้า การเกษตรเพื่อให้ได้ มาตรฐาน - ส่งเสริมการตลาดสินค้า เกษตร - พัฒนาโครงสร้างพื้นฐาน การผลิตและบริการ	- พัฒนาศักยภาพการผลิตสินค้า เกษตรให้เกษตรกรในพื้นที่ 16 อำเภอ เช่น การผลิตข้าวอินทรีย์ พืชผักปลอดภัย - เกษตรกรได้รับการพัฒนา ความรู้และทักษะการแปรรูป สินค้าเกษตร - จังหวัดได้ส่งเสริมการตลาด สินค้าเกษตรในพื้นที่ 16 อำเภอ - พัฒนาแหล่งน้ำ จำนวน 12 แห่ง - พัฒนาเส้นทางคมนาคม จำนวน 14 สายทาง

โครงการ ที่	โครงการ	งบประมาณ (บาท)	กิจกรรม	ผลการดำเนินงาน
3	โครงการพัฒนาด้าน สังคม	12,400,000	- พัฒนาคุณภาพชีวิตเด็ก และเยาวชนในครอบครัว แห่วงกลาง - ค่าใช้จ่ายในการ บริหารงานจังหวัดแบบ บูรณาการ	- จังหวัดได้พัฒนาเยาวชนใน ครอบครัวแห่วงกลาง จำนวน 60 โรงเรียน - จังหวัดได้จัดทำแผนพัฒนา จังหวัด 2561-2565 ได้ ครอบคลุม ทุกมิติ
4	โครงการรักษาความ มั่นคงและความสงบ	2,516,800	- ป้องกันและแก้ไขปัญหา ยาเสพติด - สร้างและพัฒนากลไก เครือข่ายการข่าวเพื่อความ มั่นคงปลอดภัยในหมู่บ้าน/ ชุมชน - สร้างความปรองดอง สมานฉันท์ในหมู่บ้าน/ชุมชน	- จังหวัดได้สร้างเครือข่ายการ เฝ้าระวังในหมู่บ้าน/ชุมชน/ สถานศึกษาและสถาน ประกอบการ - ให้ความรู้ประสบการณ์และ ขยายเครือข่ายประชาชนด้าน การข่าวให้ครอบคลุมทุกพื้นที่ใน จังหวัดชัยภูมิ
รวมทั้งสิ้น		247,016,500		

6.2 ผลการดำเนินงานจังหวัดชัยภูมิในปีงบประมาณ พ.ศ.2565 มีจำนวนทั้งสิ้น 10 โครงการ  
17 กิจกรรม งบประมาณรวม 238,919,000 บาท (รวมงบบริหาร 10,000,000 บาท) ประกอบด้วย

โครงการ ที่	โครงการ	งบประมาณ (บาท)	กิจกรรม	ผลการดำเนินงาน
1	โครงการพัฒนา ด้านการ ท่องเที่ยวและ บริการ	11,500,000	- ประชาสัมพันธ์การ ท่องเที่ยวและการจัด กิจกรรมสำคัญของจังหวัด ชัยภูมิ	- ส่งเสริมและประชาสัมพันธ์การ ท่องเที่ยวตลอดทั้งปี



โครงการ ที่	โครงการ	งบประมาณ (บาท)	กิจกรรม	ผลการดำเนินงาน
2	โครงการพัฒนา ด้านเกษตร	153,594,600	<ul style="list-style-type: none"> <li>- ส่งเสริมและพัฒนาการผลิตสินค้าเกษตร</li> <li>- พัฒนาการแปรรูปสินค้าเกษตรเพื่อให้ได้มาตรฐาน</li> <li>- ส่งเสริมการตลาดสินค้าเกษตร</li> <li>- พัฒนาโครงสร้างพื้นฐานการผลิตและบริการ</li> </ul>	<ul style="list-style-type: none"> <li>- พัฒนาศักยภาพการผลิตสินค้าเกษตรให้เกษตรกรในพื้นที่ 16 อำเภอ เช่น การผลิตข้าวอินทรีย์ พืชผักปลอดภัย</li> <li>- เกษตรกรได้รับการพัฒนาความรู้ และทักษะการแปรรูปสินค้าเกษตร</li> <li>- จังหวัดได้ส่งเสริมการตลาดสินค้าเกษตรในพื้นที่ 16 อำเภอ</li> <li>- พัฒนาแหล่งน้ำ จำนวน 10 แห่ง</li> <li>- พัฒนาเส้นทางคมนาคม จำนวน 3 สายทาง</li> </ul>
3	โครงการพัฒนา ด้านสังคม	71,480,700	<ul style="list-style-type: none"> <li>- พัฒนาคุณภาพชีวิตเด็กและเยาวชนในครอบครัวแห่งกลาง</li> <li>- ป้องกันและลดปัญหาอุบัติเหตุทางถนน</li> <li>- พัฒนาคุณภาพชีวิตประชาชน</li> <li>- ค่าใช้จ่ายในการบริหารงานจังหวัดแบบบูรณาการ</li> </ul>	<ul style="list-style-type: none"> <li>- จังหวัดได้พัฒนาเยาวชนในครอบครัวแห่งกลาง จำนวน 60 โรงเรียน</li> <li>- ปรับปรุงความปลอดภัยทางถนน จำนวน 9 สายทาง</li> <li>- จังหวัดได้เสริมสร้างความรู้ ทักษะในการดูแลตัวเองของผู้สูงอายุ</li> <li>- จังหวัดได้จัดทำแผนพัฒนาจังหวัด 2566-2570 ได้ครอบคลุมทุกมิติ</li> </ul>
4	โครงการรักษา ความมั่นคงและ ความสงบ	2,343,700	<ul style="list-style-type: none"> <li>- ป้องกันและแก้ไขปัญหา ยาเสพติด</li> </ul>	<ul style="list-style-type: none"> <li>- จังหวัดได้พัฒนาศักยภาพผู้นำหมู่บ้าน/ชุมชน เพื่อบูรณาการการป้องกันและแก้ไขปัญหา ยาเสพติด - ขยายเครือข่าย To be number one ให้ครอบคลุมทุกพื้นที่ในจังหวัดชัยภูมิ</li> </ul>
รวมทั้งสิ้น		238,919,000		

## ปัญหา อุปสรรค ในการดำเนินงาน และแนวทางการแก้ไข

(1) ปัญหา : เมื่อหน่วยงานดำเนินการจัดซื้อจัดจ้าง ได้ผู้รับจ้างดำเนินโครงการเรียบร้อยแล้ว แต่ผู้รับจ้างมาลงนามในสัญญาล่าช้า ทำให้การเบิกจ่ายไม่เป็นไปตามเป้าหมายที่กำหนด

แนวทางแก้ไข : ประสานและมีหนังสือแจ้งย้ำให้ผู้ผ่านการคัดเลือกให้เป็นผู้รับจ้างมาลงนามในสัญญา

(2) ปัญหา : เมื่อผู้รับจ้างมาลงนามในสัญญาเรียบร้อยแล้ว แต่มาดำเนินโครงการล่าช้าบางโครงการเกินกำหนดระยะเวลาในสัญญาจ้าง และถูกปรับ

แนวทางแก้ไข : ประสานและมีหนังสือแจ้งย้ำให้ผู้รับจ้างเข้ามาดำเนินโครงการ



8. ระบุงบประมาณที่หน่วยงานได้รับจัดสรรในปีงบประมาณ พ.ศ. 2566 (เอกสารงบประมาณ ฉบับที่ 3 ขาวคาดแดง) ภายใต้เป้าหมายการให้บริการของหน่วยงาน/โครงการตรงกับ

แผนงาน/โครงการภายใต้แผนแม่บทภายใต้ยุทธศาสตร์ชาติประเด็นใด แผนแม่บทย่อยใด

(ตามที่ปรากฏในเอกสารงบประมาณ ฉบับที่ 4 ขาวคาดเหลือง ที่ระบุวงเงินของหน่วยรับงบประมาณในแต่ละแผนแม่บทย่อย)

**แบบฟอร์มที่ 2.** ระบุงบประมาณที่หน่วยงานได้รับจัดสรรในปีงบประมาณ พ.ศ. 2566 (เอกสารงบประมาณ ฉบับที่ 3 ขาวคาดแดง) ภายใต้เป้าหมายการให้บริการของหน่วยงาน/โครงการตรงกับแผนแม่บทภายใต้ยุทธศาสตร์ชาติประเด็นใด แผนแม่บทย่อยใด (ตามที่ปรากฏในเอกสารงบประมาณ ฉบับที่ 4 ขาวคาดเหลือง ที่ระบุวงเงินของหน่วยรับงบประมาณในแต่ละแผนแม่บทย่อย)

หน่วยงาน/ กรม	เอกสารงบประมาณ							แผนแม่บทย่อย		สรุป
	ฉบับที่ 4 (ขาวคาดเหลือง)		ฉบับที่ 3 (ขาวคาดแดง)			ตัวชี้วัด	เป้าหมาย	ตัวชี้วัด	เป้าหมาย	
	ผลผลิต/โครงการ (วงเงิน..... ลบ.)	แผนงาน (วงเงิน..... ลบ.)	แผนแม่บท ย่อย	ผลผลิต/ โครงการ (วงเงิน..... ลบ.)	ระยะเวลา					
จังหวัด ชัยภูมิ	1. โครงการ พัฒนาการท่องเที่ยว และบริการ งบประมาณ 47.6060 ลบ.	แผนงาน ยุทธศาสตร์ ส่งเสริมการ พัฒนาจังหวัด และกลุ่มจังหวัด แบบบูรณาการ งบประมาณ 224.5642 ลบ.	การเสริมสร้าง ทุนทางสังคม	1. โครงการ พัฒนาการ ท่องเที่ยวและ บริการ งบประมาณ 47.6060 ลบ.	ปี 2566	1. ร้อยละที่เพิ่มขึ้น ของนักท่องเที่ยว 5/505,053	- ภาครัฐ พัฒนามี บทบาทใน การพัฒนา สังคมมาก ขึ้นอย่าง ต่อเนื่อง 10	- ภาครัฐ เอกสาร งบประมาณเดิม ขาวคาดเหลือง หน้า 210 และ เอกสารเล่มขาว คาดแดง ฉบับที่ 3		

หน่วยงาน/ กรม	เอกสารงบประมาณ						แผนแม่บทย่อย		สรุป
	ฉบับที่ 4 (ขาคาคดเหลือ)			ฉบับที่ 3 (ขาคาคดแดง)			ตัวชี้วัด	เป้าหมาย	
	ผลิต/โครงการ (วงเงิน..... ลบ.)	แผนงาน (วงเงิน..... ลบ.)	แผนแม่บท ย่อย	ผลิต/ โครงการ (วงเงิน..... ลบ.)	ระยะเวลา	ตัวชี้วัด			
จังหวัด ชัยภูมิ	2. โครงการพัฒนา ด้านเกษตร งบประมาณ 163.0022 ลบ. 3. โครงการพัฒนา ด้านสังคม งบประมาณ 13.9620 ลบ.	แผนงาน ยุทธศาสตร์ ส่งเสริมการ พัฒนาจังหวัด และกลุ่มจังหวัด แบบบูรณาการ งบประมาณ 224.5642 ลบ.	การเสริมสร้าง ทุนทางสังคม	2. โครงการ พัฒนาด้าน เกษตร งบประมาณ 163.0022 ลบ. 3. โครงการ พัฒนาด้าน สังคม งบประมาณ 13.9620 ลบ.	ปี 2566	2. ร้อยละที่เพิ่มขึ้น ของรายได้จากการ ท่องเที่ยว 5/655,9953 3. อัตราการ ขยายตัวของ GPP ภาคการเกษตร เพิ่มขึ้น 5/22,667 4. จำนวนพื้นที่ ได้รับประโยชน์จาก การพัฒนาระบบ ชลประทานเพิ่มขึ้น 10,000 ไร่	- ภาครัฐ พัฒนามี บทบาทใน การพัฒนา สังคมมาก ขึ้นอย่าง ต่อเนื่อง	งบประมาณ รายจ่ายประจำปี งบประมาณ พ.ศ. 2566 เล่มที่ 13 (2) จังหวัดและ กลุ่มจังหวัดหน้า 261-273	

หน่วยงาน/ กรม	เอกสารงบประมาณ						แผนแม่บทย่อย		สรุป
	ฉบับที่ 4 (ขาคาคาเหลือ)			ฉบับที่ 3 (ขาคาคาแดง)			ตัวชี้วัด	เป้าหมาย	
	ผลิต/โครงการ (วงเงิน..... ลบ.)	แผนงาน (วงเงิน..... ลบ.)	แผนแม่บท ย่อย	ผลิต/ โครงการ (วงเงิน..... ลบ.)	ระยะเวลา	ตัวชี้วัด			
จังหวัด ชัยภูมิ	จังหวัด/โครงการ (วงเงิน..... ลบ.)	แผนงาน ยุทธศาสตร์ ส่งเสริมการ พัฒนาจังหวัด และกลุ่มจังหวัด แบบบูรณาการ งบประมาณ 224.5642 ลบ.	การเสริมสร้าง ทุนทางสังคม	โครงการ (วงเงิน..... ลบ.)	ปี 2566	5. จำนวนคนจน ลดลง 5/45,588 6. ร้อยละ ความสำเร็จของ การบริหารจัดการ ยุทธศาสตร์การ พัฒนาจังหวัดไม่ น้อยกว่าร้อยละ 88	- ทัศน ชีวิตท ทางสังคม เฉลี่ย เพิ่มขึ้น ร้อยละ 10	- ภาคการ พัฒนามี บทบาทใน การพัฒนา สังคมมาก ขึ้นอย่าง ต่อเนื่อง	

**หมายเหตุ :** 1) ให้นำหน่วยรับงบประมาณระดับกรมหรือเทียบเท่า กรอกข้อมูลงบประมาณที่อยู่ภายใต้เป้าหมายของหน่วยงานทุกเป้าหมายที่สามารถเชื่อมโยงกับแผนแม่บทภายใต้ยุทธศาสตร์ชาติหรือแผนแม่บทเฉพาะกิจภายใต้ยุทธศาสตร์ชาติฯ ได้

2) กรณีมีมากกว่า 1 ผลิต/โครงการ (ให้ระบุทุกผลิต/โครงการ)

3) กรณีเป้าหมายและตัวชี้วัดของแผนงาน/โครงการที่หน่วยงานได้รับจัดสรรไม่ตรงกับเป้าหมายและตัวชี้วัดของแผนแม่บทภายใต้ยุทธศาสตร์ชาติหรือแผนแม่บทย่อยซึ่งอาจเกิดขึ้นได้ เพราะเป้าหมายหรือตัวชี้วัดของหน่วยงานกำหนดไว้เป็นรายปี (ให้ระบุด้วย)

9. ระบุแผนงานที่อยู่ภายใต้การให้บริการของหน่วยงานที่ได้รับจัดสรรงบประมาณ  
ตรงกับแผนการปฏิรูปประเทศ (ฉบับปรับปรุง)

- ไม่มี -

10. ระบุงบประมาณที่เป็นค่าใช้จ่ายประจำของหน่วยงานย้อนหลัง 3 ปี (พ.ศ. 2563 – 2565) ในแผนงานพื้นฐานหรือแผนงานอื่น ๆ (ถ้ามี) แยกเป็นประเภทงบรายจ่าย และระบุข้อเสนอแนะในการปรับลดงบประมาณในส่วนนี้ลงตามความจำเป็นในการปฏิบัติงาน

- ไม่มี -



11. แนวความคิดในการจัดทำงบประมาณให้มีการกระจายอำนาจเพื่อให้เกิดความสมดุลระหว่างงบประมาณในเชิงพื้นที่ (ส่วนภูมิภาคและส่วนท้องถิ่น) กับงบประมาณของส่วนราชการ (ส่วนกลาง)

- ไม่มี -

หมายเหตุ : หน่วยงานที่ต้องระบุข้อ 11 ได้แก่ หน่วยงานในสังกัดกระทรวงมหาดไทย และส่วนราชการที่มีหน่วยงานประจำอยู่ในพื้นที่ของจังหวัด

12. ระบุประเด็นที่สมาชิกสภาผู้แทนราษฎรอภิปรายเกี่ยวกับงบประมาณของหน่วยงาน  
ในการพิจารณาร่างพระราชบัญญัติงบประมาณรายจ่ายประจำปีงบประมาณ  
พ.ศ. 2566 ในวาระที่ 1 ชั้นรับหลักการ พร้อมทั้งคำชี้แจงที่หน่วยงาน  
มีต่อประเด็นดังกล่าว (โดยสรุป)

- ไม่มี -

13. โครงการ/รายการที่ได้รับอนุมัติให้ใช้จ่ายจากเงินกู้ ตามพระราชกำหนด  
ให้อำนาจกระทรวงการคลังกู้เงินเพื่อแก้ไขปัญหา เยี่ยวยา และฟื้นฟูเศรษฐกิจและสังคม  
ที่ได้รับผลกระทบจากการระบาดของโรคติดเชื้อไวรัสโคโรนา 2019 พ.ศ. 2563  
วงเงิน 1,000,000 ล้านบาท และเพิ่มเติม พ.ศ. 2564 วงเงิน 500,000 ล้านบาท  
พร้อมแสดงผลการเบิกจ่าย

- ไม่มี -

14. โครงการ/รายการที่ได้รับจัดสรรงบประมาณรายจ่ายประจำปีงบประมาณ พ.ศ. 2565 จากงบกลาง รายการเงินสำรองจ่ายเพื่อกรณีฉุกเฉินหรือจำเป็น และรายการค่าใช้จ่ายในการบรรเทา แก้ไขปัญหา และเยียวยาผู้ที่ได้รับผลกระทบจากการระบาดของโรคติดเชื้อไวรัสโคโรนา 2019 พร้อมแสดงผลเบิกจ่าย

- ไม่มี -

15. โครงการ/รายการที่มีการกันเงินไว้เบิกเหลือเมื่อปี ปังงบประมาณ พ.ศ. 2564  
พร้อมแสดงผลเบิกจ่าย

หน่วย : ล้านบาท

ลำดับ	แผนงาน/ผลผลิต/โครงการ/ประเภทรายจ่าย/ รายการ	ปีงบประมาณ พ.ศ. 2564					หมายเหตุ
		พ.ร.บ. (1)	เงินกัน (2)	เบิกจ่าย (3)	PO (4)	คงเหลือไม่ เบิกจ่าย (5) = (2) - (3)	
	รวมทั้งสิ้น	247.0165	22.3093	22.2937	21.4483	0.0156	
	แผนงานยุทธศาสตร์ส่งเสริมการพัฒนาจังหวัดและกลุ่ม จังหวัดแบบบูรณาการ	247.0165	22.3093	22.2937	21.4483	0.0156	
	ผลผลิต โครงการพัฒนาด้านการท่องเที่ยวและบริการ	10.3000	4.7744	4.7591	4.7744	0.0153	
	โครงการประชาสัมพันธ์การท่องเที่ยวและการจัดกิจกรรม สำคัญของจังหวัดชัยภูมิ	10.3000	4.7744	4.7591	4.7744	0.0153	
	รายจ่ายประจำ	9.5000	4.7744	4.7591	4.7744	0.0153	
1	กิจกรรมหลัก : ส่งเสริมการท่องเที่ยวจังหวัดชัยภูมิ	9.5000	4.7744	4.7591	4.7744	0.0153	
	รายการ : ประชาสัมพันธ์การท่องเที่ยวและการจัด กิจกรรมสำคัญของจังหวัดชัยภูมิ	1.0000	0.9000	0.9000	0.9000	-	

ลำดับ	แผนงาน/ผลผลิต/โครงการ/ประเภทรายจ่าย/ รายการ	ปีงบประมาณ พ.ศ. 2564					หมายเหตุ
		พ.ร.บ. (1)	เงินกัน (2)	เบิกจ่าย (3)	PO (4)	คงเหลือไม่ เบิกจ่าย (5) = (2) - (3)	
	รายการ : ประชาสัมพันธ์การท่องเที่ยวและการจัด กิจกรรมสำคัญจังหวัดชัยภูมิ("ท่องเที่ยวฤดูฝน จังหวัด ชัยภูมิ (Go Green Tourism @ chaiyaphum)")	0.5000	0.2000	0.2000	0.2000	-	
	รายการ : ประชาสัมพันธ์การท่องเที่ยวและการจัด กิจกรรมสำคัญจังหวัดชัยภูมิ (ทำสื่อประชาสัมพันธ์ การท่องเที่ยวออกกระเจียว)	0.3000	0.2200	0.2200	0.2200	-	
	รายการ : ประชาสัมพันธ์การท่องเที่ยวและการจัด กิจกรรมสำคัญจังหวัดชัยภูมิ	3.8000	2.8644	2.8644	2.8644	-	
	รายการ : ประชาสัมพันธ์การท่องเที่ยวและการจัด กิจกรรมสำคัญจังหวัดชัยภูมิ(การท่องเที่ยวสืบสาน ประเพณีจังหวัดชัยภูมิ)	0.5000	0.5000	0.4847	0.5000	0.0153	
	รายการ : ขับเคลื่อนการพัฒนาจังหวัดชัยภูมิด้าน ศิลปวัฒนธรรม	0.1321	0.0700	0.0700	0.0700	-	
	รายการ : โครงการขับเคลื่อนการพัฒนาด้านอุทยาน ธรณี	0.2454	0.0200	0.0200	0.0200	-	

ลำดับ	แผนงาน/ผลผลิต/โครงการ/ประเภทรายจ่าย/ รายการ	ปีงบประมาณ พ.ศ. 2564					หมายเหตุ
		พ.ร.บ. (1)	เงินกัน (2)	เบิกจ่าย (3)	PO (4)	คงเหลือไม่ เบิกจ่าย (5) = (2) - (3)	
2	กิจกรรมหลัก : การประชาสัมพันธ์การท่องเที่ยว จังหวัดชัยภูมิ	0.8000	-	-	-	-	
	ผลผลิต โครงการพัฒนาด้านเกษตร	221.7997	14.9705	14.9702	14.1095	0.0003	
	โครงการส่งเสริมและพัฒนาการผลิตสินค้าเกษตร	16.4742	0.6210	0.6210	0.6210	-	
	รายจ่ายประจำ	16.4742	0.6210	0.6210	0.6210	-	
1	กิจกรรมหลัก : การพัฒนาการผลิตสินค้าเกษตร ปลอดภัย	11.0000	0.6210	0.6210	0.6210	-	
	รายการ : ส่งเสริมและพัฒนาการผลิตสินค้าเกษตร	0.5000	0.4670	0.4670	0.4670	-	
	รายการ : เพิ่มประสิทธิภาพการจัดทำแผนพัฒนา ชุมชนเชิงพื้นที่	0.5000	0.1540	0.1540	0.1540	-	
2	กิจกรรมหลัก : ขับเคลื่อนการพัฒนาเกษตรกรรม อย่างยั่งยืน	1.0000	-	-	-	-	
3	กิจกรรมหลัก : การพัฒนาศักยภาพการผลิตสินค้า ปศุสัตว์	3.0000	-	-	-	-	
4	กิจกรรมหลัก : การพัฒนาศักยภาพการผลิตสินค้า หมอนไหม	1.0000	-	-	-	-	

ลำดับ	แผนงาน/ผลผลิต/โครงการ/ประเภทรายจ่าย/ รายการ	ปีงบประมาณ พ.ศ. 2564					หมายเหตุ
		พ.ร.บ. (1)	เงินกัน (2)	เบิกจ่าย (3)	PO (4)	คงเหลือไม่ เบิกจ่าย (5) = (2) - (3)	
5	กิจกรรมหลัก : การพัฒนาศักยภาพแรงงานนอก ระบบ	0.2892	-	-	-	-	
6	กิจกรรมหลัก : การเพิ่มประสิทธิภาพแรงงานให้ สอดคล้องกับความต้องการของตลาด	0.1850	-	-	-	-	
	โครงการแปรรูปสินค้าเกษตรเพื่อให้ได้มาตรฐาน	1.0655	-	-	-	-	
	รายจ่ายประจำ	1.0655	-	-	-	-	
1	กิจกรรมหลัก : การเพิ่มศักยภาพการแปรรูปสินค้า ปศุสัตว์	0.2655	-	-	-	-	
2	กิจกรรมหลัก : พัฒนาขีดความสามารถสินค้า เกษตรที่ได้รับการพัฒนาเป็นสินค้า OTOP ด้าน การตลาด	0.8000	-	-	-	-	
	โครงการส่งเสริมการตลาดสินค้าเกษตร	0.8000	-	-	-	-	
	รายจ่ายประจำ	0.8000	-	-	-	-	
1	กิจกรรมหลัก : ส่งเสริมการเชื่อมโยงตลาดสินค้า เกษตรอาหารปลอดภัย	0.8000	-	-	-	-	



ลำดับ	แผนงาน/ผลผลิต/โครงการ/ประเภทรายจ่าย/ รายการ	ปีงบประมาณ พ.ศ. 2564					หมายเหตุ
		พ.ร.บ. (1)	เงินกัน (2)	เบิกจ่าย (3)	PO (4)	คงเหลือไม่ เบิกจ่าย (5) = (2) - (3)	
	โครงการพัฒนาโครงสร้างพื้นฐานการผลิตและบริการ	203.4600	14.3495	14.3492	13.4885	0.0003	
	รายจ่ายลงทุน	203.4600	14.3495	14.3492	13.4885	0.0003	
1	กิจกรรมหลัก : พัฒนาแหล่งน้ำและระบบชลประทาน	107.6000	8.6795	8.6792	7.8185	0.0003	
	รายการ : พัฒนาระบบส่งน้ำอ่างหูลูบสังข์ ตำบลหนองไผ่ อำเภอแก่งคร้อ จังหวัดชัยภูมิ	7.0000	2.1636	2.1633	1.3026	0.0003	ณ 30 ก.ย.64 กันเงินแบบ CK (เป็นงานดำเนินการเอง) 0.8610 ล้านบาท
	รายการ : เก็บเงินของมาแข่งพร้อมอาคารประกอบตำบลสามสวน อำเภอบ้านแท่น จังหวัดชัยภูมิ	8.0000	6.5159	6.5159	6.5159	-	
2	กิจกรรมหลัก : พัฒนาระบบการขนส่งและสาธารณูปโภค	95.8600	5.6700	5.6700	5.6700	-	
	รายการ : ซ่อมสร้างผิวทางแอสฟัลติกคอนกรีต ชย. 4038 แยกทางหลวงหมายเลข 2354 - แยก ทล. 2069 อำเภอเทพสถิต จังหวัดชัยภูมิ	5.6700	5.6700	5.6700	5.6700	-	

ลำดับ	แผนงาน/ผลผลิต/โครงการ/ประเภทรายจ่าย/ รายการ	ปีงบประมาณ พ.ศ. 2564					หมายเหตุ
		พ.ร.บ. (1)	เงินกัน (2)	เบิกจ่าย (3)	PO (4)	คงเหลือไม่ เบิกจ่าย (5) = (2) - (3)	
	ผลผลิต โครงการพัฒนาด้านสังคม	12.4000	2.5644	2.5644	2.5644	-	
	รายจ่ายประจำ	12.4000	2.5644	2.5644	2.5644	-	
	โครงการพัฒนาคุณภาพชีวิตเด็กและเยาวชนในครอบครัว แหวงกลาง	2.4000	2.2800	2.2800	2.2800	-	
1	กิจกรรมหลัก : พัฒนาคุณภาพชีวิตเด็กและเยาวชน ในจังหวัดชัยภูมิ	2.4000	2.2800	2.2800	2.2800	-	
	รายการ : พัฒนาคุณภาพชีวิตเด็กและเยาวชนใน ครอบครัวแหวงกลาง	2.4000	2.2800	2.2800	2.2800	-	
	ค่าใช้จ่ายในการบริหารงานจังหวัด/กลุ่มจังหวัดแบบบูรณาการ	10.0000	0.2844	0.2844	0.2844	-	
	รายการ : เพิ่มประสิทธิภาพการบริหารงานจังหวัด แบบบูรณาการ	10.0000	0.2844	0.2844	0.2844	-	
	ผลผลิต โครงการรักษาความมั่นคงและความสงบ	2.5168	-	-	-	-	
	รายจ่ายประจำ	2.5168	-	-	-	-	
	โครงการป้องกันและแก้ไขปัญหาเสพติด	1.4000	-	-	-	-	
1	กิจกรรมหลัก : ขับเคลื่อนและสนับสนุน To Be Number One	1.0000	-	-	-	-	

ลำดับ	แผนงาน/ผลผลิต/โครงการ/ประเภททรายจ่าย/ รายการ	ปีงบประมาณ พ.ศ. 2564					หมายเหตุ
		พ.ร.บ. (1)	เงินกัน (2)	เบิกจ่าย (3)	PO (4)	คงเหลือไม่ เบิกจ่าย (5) = (2) - (3)	
2	กิจกรรมหลัก : บูรณาการเพื่อป้องกันและแก้ไข ปัญหายาเสพติด	0.4000	-	-	-	-	
	โครงการสร้างและพัฒนาไกลไกลเครือข่ายการข่าวเพื่อความ มั่นคงปลอดภัยในหมู่บ้าน/ชุมชน	0.3000	-	-	-	-	
1	กิจกรรมหลัก : สร้างและพัฒนาไกลไกลเครือข่ายการ ข่าวเพื่อความมั่นคงปลอดภัยในหมู่บ้าน/ชุมชน	3.0000	-	-	-	-	
	โครงการสร้างความปรองดองสมานฉันท์ในหมู่บ้าน/ชุมชน	0.8168	-	-	-	-	
1	กิจกรรมหลัก : สร้างและพัฒนาเครือข่ายภาค ประชาสังคมในการขับเคลื่อนงานนโยบายภาครัฐสู่ หมู่บ้าน/ชุมชน	0.8168	-	-	-	-	

\* ข้อมูล ณ วันที่ 31 พ.ค. 2565



จังหวัดบุรีรัมย์  
เอกสารประกอบการชี้แจง

เสนอ

ต่อคณะกรรมการวิสามัญพิจารณา  
ศึกษาร่างพระราชบัญญัติงบประมาณรายจ่ายประจำปี  
งบประมาณ พ.ศ. 2566  
วุฒิสภา

## 1. รายนามผู้ชี้แจง

ลำดับ	ชื่อ - สกุล	ตำแหน่ง
1.	นายธัชกร หัตถาธยากุล	ผู้ว่าราชการจังหวัดบุรีรัมย์
2.	นายไชยวัฒน์ จุนถิระพงศ์	รองผู้ว่าราชการจังหวัดบุรีรัมย์
3.	นายสิงห์ชัย ผ่องบุรุษ	หัวหน้าสำนักงานจังหวัดบุรีรัมย์

## 2. สภาพทั่วไปของจังหวัดบุรีรัมย์ (ข้อมูลพื้นฐาน)

### สภาพทั่วไป

1. คำขวัญของจังหวัดบุรีรัมย์ “เมืองปราสาทหิน ถิ่นภูเขาไฟ ผ้าไหมสวย รวยวัฒนธรรม เลิศล้ำเมืองกีฬา”

### 2. ที่ตั้งและอาณาเขต

จังหวัดบุรีรัมย์ตั้งอยู่ทางทิศใต้ของภาคตะวันออกเฉียงเหนือตอนล่างของประเทศไทย อยู่ห่างจากกรุงเทพมหานคร โดยรถยนต์ประมาณ 385 กิโลเมตร ทางรถไฟประมาณ 376 กิโลเมตร มีอาณาเขตติดต่อกับจังหวัดและประเทศใกล้เคียง ดังนี้

ทิศเหนือ	ติดต่อกับจังหวัดขอนแก่น มหาสารคาม และสุรินทร์
ทิศตะวันออก	ติดต่อกับจังหวัดสุรินทร์
ทิศใต้	ติดต่อกับจังหวัดสระแก้ว และราชอาณาจักรกัมพูชา
ทิศตะวันตก	ติดต่อกับจังหวัดนครราชสีมา

จังหวัดบุรีรัมย์ มีเนื้อที่รวมทั้งสิ้นประมาณ 10,393,945 ตารางกิโลเมตร หรือ 6,451,178.125 ไร่ มีพื้นที่ทำการเกษตร 5,050,063 ไร่

### 3. การปกครองและประชากร

จังหวัดบุรีรัมย์ ประกอบด้วย 23 อำเภอ 188 ตำบล 2,549 หมู่บ้าน 1 องค์การบริหารส่วนจังหวัด เทศบาลเมือง 60 เทศบาลตำบล 145 องค์การบริหารส่วนตำบล 468,483ครัวเรือน ประชากร 1,581,184 คน (ชาย 785,222 คน หญิง 795,962 คน)

### 4. ทรัพยากรที่สำคัญของจังหวัดบุรีรัมย์

4.1 พื้นที่ป่า พื้นที่ป่าสงวนแห่งชาติ (22 ป่า) เนื้อที่ 1,750,069.50 ไร่ อุทยานแห่งชาติ 1 แปลง 237,600 ไร่ วนอุทยาน 1 แปลง 1,450 ไร่ ป่าไม้ถาวรของชาติ 10 แปลง 41,994 ไร่ เขตรักษาพันธุ์สัตว์ป่า 1 แปลง 195,486 ไร่ เขตห้ามล่าสัตว์ป่า 5 แปลง 27,128 ไร่ พื้นที่ป่าไม้ในจังหวัดบุรีรัมย์ ปี 2563 จำนวน 2,246,877.50 ไร่

4.2 หิน บุรีรัมย์มีภูเขาไฟที่ดับแล้ว 6 ลูก บริเวณรอบๆ ภูเขาไฟ ยังอุดมไปด้วยหิน บะซอลต์ ที่มีคุณภาพดี แข็งแกร่ง เหมาะสำหรับการก่อสร้างอาคาร ถนน และงานก่อสร้างต่างๆ ไป จึงมีผู้ประกอบการกิจการโรงไหมหินในจังหวัดจำนวนมากถึง 10 โรง สงหินที่บดย่อยแล้วไปขายในหลายๆ จังหวัด

4.3 ทรายน้ำจืด มีทรายน้ำจืดอยู่ริมฝั่งแม่น้ำมูล ในท้องที่อำเภอคูเมือง พุทไธสง และอำเภอสตึก มีผู้ประกอบการดูดทรายหลายราย

4.4 ดิน ในจังหวัดมีลักษณะเป็นดินร่วนปนทราย

4.5 แหล่งน้ำธรรมชาติที่สำคัญๆ ได้แก่ แม่น้ำมูล ลำน้ำชี ลำปลายมาศ ลำนางรอง ลำปะเทีย และลำพังชู

### 5. สภาพทางเศรษฐกิจ

โครงสร้างทางเศรษฐกิจของจังหวัดบุรีรัมย์ ขึ้นกับการผลิต 4 สาขาหลัก ได้แก่ สาขาเกษตร สาขาการค้า สาขาอุตสาหกรรม และสาขาการบริการ

- ภาคการเกษตร จังหวัดบุรีรัมย์มีผลผลิตทางการเกษตร ที่มีศักยภาพและมีแนวโน้มเพิ่มขึ้นในแต่ละปี เช่น

ข้าว มีพื้นที่ปลูก ๒,๙๙๒,๕๓๙ ไร่ ปริมาณการผลิต ๑,๑๐๐,๓๘๖ ตัน มูลค่าการจำหน่าย ๑๓,๖๔๔.๔๖ ล้านบาท

มันสำปะหลัง มีพื้นที่ปลูก ๒๘๙,๑๘๗ ไร่ ปริมาณการผลิต ๑,๑๖๑,๖๖๔.๐๐ ตัน มูลค่าการจำหน่าย ๒,๓๐๐.๐๙ ล้านบาท

อ้อย มีพื้นที่ปลูก ๒๕๕,๒๕๖ ไร่ ปริมาณการผลิต ๒,๘๓๓,๖๗๒ ตัน มูลค่าการจำหน่าย ๒,๗๔๘.๖๖ ล้านบาท

ยางพารา มีพื้นที่ปลูก ๒๗๗,๙๒๐ ไร่ เนื้อที่กรีดยาง ๒๐๕,๓๐๙ ไร่ ปริมาณการผลิต ๔๓,๕๒๙.๔๑ ตัน มูลค่าการจำหน่าย ๑,๗๕๔.๕๔ ล้านบาท

**ด้านปศุสัตว์** จังหวัดบุรีรัมย์มีการส่งเสริมการเลี้ยงสัตว์อย่างต่อเนื่อง ซึ่งนอกจากจะเป็นอาชีพหลักแล้ว บางรายก็สามารถเลี้ยงเป็นอาชีพเสริมสร้างรายได้ให้แก่ครอบครัวได้ การปศุสัตว์ที่สำคัญ ได้แก่ ไก่พื้นเมือง ไก่ไข่ โคเนื้อ โคนม สุกร กระบือ แพะ-แกะ เป็ด การประมง และหนองน้ำ

- **ภาคอุตสาหกรรม** อุตสาหกรรมในจังหวัดบุรีรัมย์ ส่วนใหญ่เป็นโรงงานอุตสาหกรรมขนาดกลางและขนาดเล็ก มีโรงงานที่ได้รับอนุญาตประกอบกิจการในปี 2564 จำนวน 416 โรงงาน เงินลงทุนรวม 32,110.29 ล้านบาท และมีจำนวนคนงาน 11,503 คน ภาพรวมความเคลื่อนไหวการลงทุนโรงงานอุตสาหกรรมที่แจ้งเลิกประกอบกิจการโรงงานพบว่ามียอดตราของจำนวนโรงงานที่ได้รับอนุญาตตั้งใหม่ ลดลง คิดเป็นร้อยละ 80.00 จำนวนเงินลงทุน ลดลง คิดเป็นร้อยละ 97.61 อัตราการจ้างงานลดลง เมื่อเทียบกับการประกอบกิจการโรงงานในช่วงเดียวกันกับปีก่อนส่วนใหญ่โรงงานแจ้งเลิกประกอบกิจการเนื่องจากเปลี่ยนอาชีพ , ยอดขายลดลงขาดแคลนแรงงาน และปัญหาจากการแพร่ระบาดของเชื้อไวรัสโควิด-19 ระบาดระยะยาว

- **ภาคการพาณิชย์กรรม** รวมถึงการค้าและบริการ ธุรกิจการค้าที่สำคัญในจังหวัด คือ ธุรกิจค้าส่ง ประเภทวัตถุดิบยานยนต์/อุปกรณ์ชิ้นส่วน สิ่งทอ วัสดุก่อสร้าง และธุรกิจด้านบริการ เช่น โรงแรม ที่พัก บ้านจัดสรร ร้านอาหาร โชว์รูมรถยนต์ ห้างสรรพสินค้า ตลาดกลางคืน สถานบันเทิงทั้งในเขตตัวเมืองและต่างอำเภอ ธุรกิจด้านบริการ ในปีที่ผ่านมาเกิดการหดตัวลงเนื่องจากได้รับผลกระทบจากการแพร่ระบาดของเชื้อไวรัสโคโรนา 2019 ซึ่งเป็นโรคติดต่อร้ายแรงที่ระบาดทั่วโลก และระบาดระยะยาว

- **ภาคการท่องเที่ยว** จังหวัดบุรีรัมย์ ให้ความสำคัญและมุ่งเน้นส่งเสริมด้านการท่องเที่ยว เพื่อการพัฒนาให้จังหวัดบุรีรัมย์เป็น “เมืองท่องเที่ยวและกีฬามาตรฐานโลก” โดยใช้ประสาทเขาพนมรุ้งซึ่งเป็นแหล่งท่องเที่ยวของจังหวัด ที่เป็นสิ่งมหัศจรรย์ของโลก เป็นจุดขาย เป็นจุดศูนย์กลางในการท่องเที่ยวของจังหวัด เชื่อมโยงการท่องเที่ยวไปยังแหล่งท่องเที่ยวต่างๆ ภายในจังหวัด เช่น ปราสาทเมืองต่ำ,เขาอังคาร จังหวัดบุรีรัมย์เป็นเมืองภูเขาไฟ มีภูเขาไฟที่ดับแล้ว จำนวน 6 แห่ง มีปล่องภูเขาไฟที่ชัดเจน โดยเฉพาะที่วนอุทยานภูเขาไฟกระโดง หรือภูกระโดง ตั้งอยู่ในเขตอำเภอเมืองบุรีรัมย์ นอกจากนี้ยังมีแหล่งท่องเที่ยวที่มนุษย์สร้างขึ้น ได้แก่ สนามฟุตบอลช้างอารีนา สนามแข่งรถมอเตอร์สปอร์ตระดับมาตรฐานโลก “Chang International Circuit” และจุดผ่อนปรนการค้าช่องสายตะกู อำเภอบ้านกรวด มีพื้นที่ติดกับประเทศกัมพูชา และเพื่อให้การท่องเที่ยวในจังหวัดบุรีรัมย์ต่อเนื่องตลอดทั้งปี จึงได้มีการกำหนดปฏิทินกิจกรรมท่องเที่ยวในจังหวัด เช่น งานประเพณีขึ้นเขาพนมรุ้ง งานส่งเสริมการท่องเที่ยวปราสาทเมืองต่ำ งานวันรับอรุณเบิกฟ้า วันปีใหม่ ณ พนมรุ้ง งานประเพณีมหกรรมวันสงกรานต์ งานลูกขี้เ็นกินชิงแชมป์โลก งานประเพณีมหกรรมว่าวอีสาน งานส่งเสริมการท่องเที่ยวเชิงกีฬาบุรีรัมย์มาราธอน กิจกรรมส่งเสริมการท่องเที่ยว หนึ่งอำเภอ หนึ่งงานประเพณี และจังหวัดบุรีรัมย์มีการส่งเสริมการท่องเที่ยวโดยชุมชนแบบมีส่วนร่วม ทั้ง 365 วัน และการบริหารจัดการด้านการท่องเที่ยวแบบประชารัฐ

เพื่อกระจายรายได้สู่ชุมชนเป็นต้น ภาพรวมภาวะเศรษฐกิจจังหวัดบุรีรัมย์มีสัญญาณหดตัว เนื่องจากได้รับผลกระทบจากการแพร่ระบาดของเชื้อไวรัสโคโรนา 2019 ระบาดระยะยาว ส่งผลให้ดัชนีผลผลิตภาคบริการ ดัชนีผลผลิตภาคอุตสาหกรรมหดตัว และปัจจุบันสถานการณ์กำลังกลับคืนสู่สภาวะปกติคาดว่าภาวะเศรษฐกิจของจังหวัดบุรีรัมย์ จะสามารถกลับมาฟื้นตัวได้อีกครั้ง

- สถานการณ์การท่องเที่ยวจังหวัดบุรีรัมย์ ในปี 2563-2564 เนื่องจากเกิดสถานการณ์การแพร่ระบาดของโรคติดเชื้อไวรัสโคโรนา 2019 (COVID-19) ระบาดระยะยาว ซึ่งเป็นโรคติดต่อร้ายแรงที่ระบาดทั่วโลก ทำให้ไม่สามารถดำเนินการจัดกิจกรรมส่งเสริมและประชาสัมพันธ์การท่องเที่ยวจังหวัดบุรีรัมย์ได้ ส่งผลให้จำนวนนักท่องเที่ยวลดลง และรายได้จากการท่องเที่ยวลดลงด้วย สถิติในปี 2563 จังหวัดบุรีรัมย์มีนักท่องเที่ยวมาเที่ยวจำนวน 960,463 คน ลดลงร้อยละ 57.63 เมื่อเทียบกับ ปี 2562 (2,267,080 คน) และมีรายได้จากการท่องเที่ยว จำนวน 1,828 ล้านบาท ลดลงร้อยละ 62.38 เมื่อเทียบกับ ปี 2562 (4,859.91 ล้านบาท) และในปี 2564 นักท่องเที่ยวมาเที่ยว จำนวน 785,081 ลดลงร้อยละ 18.26 เมื่อเทียบกับปี 2563 (960,463 คน) และรายได้จากการท่องเที่ยว จำนวน 1,456.21 ล้านบาท ลดลงร้อยละ 20.36 เมื่อเทียบกับปี 2563 (1,828 ล้านบาท) และในปี 2565 แนวโน้มนักท่องเที่ยวน่าจะเพิ่มขึ้นเนื่องจากสถานการณ์การแพร่ระบาดของโรคติดเชื้อไวรัสโคโรนา 2019 (COVID-19) คลี่คลายลงในทางที่ดีขึ้น สามารถดำเนินการจัดกิจกรรมส่งเสริมและประชาสัมพันธ์การท่องเที่ยวจังหวัดบุรีรัมย์ได้ และนักท่องเที่ยวสามารถเดินทางมาเที่ยวจังหวัดบุรีรัมย์ได้

- ภาวะเศรษฐกิจโดยรวม สภาพทางเศรษฐกิจจังหวัดบุรีรัมย์ ผลิตภัณฑ์มวลรวมจังหวัดบุรีรัมย์ (GPP) มูลค่าเพิ่มขึ้นอย่างต่อเนื่องทุกปี โดยปี 2563 มีมูลค่าเท่ากับ 92,023 ล้านบาท ขยายตัวเพิ่มขึ้นร้อยละ 2.98 จากปี 2562 และมีมูลค่าผลิตภัณฑ์มวลรวมต่อหัวประชากร ปี 2563 เท่ากับ 76,038 บาท/คน/ปี สูงกว่าปี 2562 ร้อยละ 3.73 สำหรับในปี 2564 และ ปี 2565 แนวโน้มผลิตภัณฑ์มวลรวมจังหวัดบุรีรัมย์ (GPP) และมูลค่าผลิตภัณฑ์มวลรวมต่อหัวประชากร (รายได้เฉลี่ย) มีแนวโน้มลดลง เนื่องจากสถานการณ์การแพร่ระบาดของโรคติดเชื้อไวรัสโคโรนา 2019 (COVID - 19) ส่งผลกระทบต่อระบบเศรษฐกิจภายในจังหวัดบุรีรัมย์เนื่องจากการปิดเมืองและระงับการจัดกิจกรรมต่างๆ ในจังหวัด

## 6. สภาพทางสังคม

- แรงงาน ปี 2565 ในกลุ่มผู้อยู่ในวัยทำงาน (ผู้มีอายุ 15 ปี ขึ้นไป) จำนวน 978,648 คน พบว่า เป็นผู้อยู่ในกำลังแรงงาน 657,316 คน (โดยจำแนกเป็น ผู้มีงานทำ 631,827 คน ผู้ว่างงาน 20,514 คน และผู้รอฤดูกาล 4,975 คน) ผู้ไม่อยู่ในกำลังแรงงาน 321,332 คน แรงงานนอกระบบ 514,021 คน และแรงงานต่างด้าวที่ได้รับใบอนุญาตทำงาน 2,998 คน โดยมีอัตราผู้ว่างงานร้อยละ 3.12

- ด้านการศึกษา จังหวัดบุรีรัมย์แบ่งการศึกษาออกเป็นเขตพื้นที่การศึกษาประถมศึกษา 4 เขต และเขตพื้นที่ศึกษามัธยมศึกษาเขต 32 มีโรงเรียนระดับประถมศึกษา 876 แห่ง นักเรียน 114,979 คน ระดับมัธยมศึกษา 66 แห่ง นักเรียน 113,662 คน ระดับอาชีวศึกษา 13 แห่ง นักเรียน 26,447 คน และระดับอุดมศึกษา 6 แห่ง นักศึกษา 15,409 คน

- ด้านการสาธารณสุข จังหวัดบุรีรัมย์มีโรงพยาบาลศูนย์ 1 แห่ง โรงพยาบาลชุมชน 22 แห่ง โรงพยาบาลส่งเสริมสุขภาพประจำตำบล 227 แห่ง สำนักงานสาธารณสุขอำเภอ 23 แห่ง โรงพยาบาลเอกชน 2 แห่ง คลินิกเอกชน 362 แห่ง มีจำนวนบุคลากรทางสาธารณสุขดังนี้ แพทย์ 362 คน ทันตแพทย์ 101 คน เภสัชกร 220 คน และ พยาบาลวิชาชีพและพยาบาลเทคนิค 2,792 คน



### 3. ยุทธศาสตร์การพัฒนาจังหวัดบุรีรัมย์ วิสัยทัศน์/เป้าประสงค์/ตัวชี้วัด/ ประเด็นยุทธศาสตร์

#### 3.1 วิสัยทัศน์

“ศูนย์กลางการท่องเที่ยวอารยธรรมขอมและกีฬามาตรฐานโลก เศรษฐกิจมั่นคง สังคมเข้มแข็ง อย่างยั่งยืน”

#### 3.2 เป้าประสงค์รวม

1. เพื่อเป็นศูนย์กลางการท่องเที่ยวอารยธรรมขอมและกีฬามาตรฐานโลก
2. เพื่อเป็นศูนย์กลางการพัฒนาเศรษฐกิจภายใต้การผลิต สินค้าด้านการเกษตร อุตสาหกรรม การท่องเที่ยวและบริการ
3. เพื่อเพิ่มขีดความสามารถในการผลิตสินค้าการเกษตรและอาหารปลอดภัยอย่างยั่งยืน
4. เพื่อพัฒนาคุณภาพชีวิตประชาชนทุกช่วงวัยให้มีคุณภาพเพิ่มขึ้นอย่างสมดุลทั้งทางร่างกาย สติปัญญา และคุณธรรมจริยธรรม
5. เพื่อพัฒนาสังคมให้เข้มแข็งตามหลักปรัชญาของเศรษฐกิจพอเพียง
6. เพื่อฟื้นฟู อนุรักษ์และการใช้ประโยชน์จากทรัพยากรธรรมชาติและหลากหลายทางชีวภาพแบบมีส่วนร่วมนำสู่การใช้ประโยชน์อย่างยั่งยืน
7. เพื่อจัดการ สิ่งปฏิภูลมูลฝอย และของเสียอย่างถูกต้องครอบคลุมทุกพื้นที่ อย่างมีประสิทธิภาพ
8. เพื่อพัฒนาแหล่งน้ำและคุณภาพน้ำ ควบคุมการเสริมสร้างความรู้ในเรื่องน้ำ และการบริหารจัดการน้ำอย่างมีประสิทธิภาพ เพื่ออุปโภคบริโภค และเพื่อบรรเทาอุทกภัย และภัยแล้ง
9. เพื่อส่งเสริมการผลิตและการใช้พลังงานทดแทนที่เป็นมิตรต่อสิ่งแวดล้อม
10. เพื่อให้สังคมมีความสุขและพื้นที่มีความมั่นคง
11. เพื่อรณรงค์ป้องกันและแก้ไขปัญหายาเสพติด

#### 3.2 ตัวชี้วัดเป้าประสงค์

1. อัตราการขยายตัวของผลิตภัณฑ์มวลรวมของจังหวัด (GPP) เพิ่มขึ้น (ร้อยละ 2)
2. รายได้จากการท่องเที่ยวของผู้เยี่ยมเยือนชาวไทยเพิ่มขึ้น (ร้อยละ 10)
3. ร้อยละของครัวเรือนยากจนที่มีรายได้เฉลี่ยต่ำกว่าเกณฑ์ จปฐ. ได้รับการส่งเสริมและพัฒนาให้มีรายได้ผ่านเกณฑ์ จปฐ. (ร้อยละ 50)
4. ร้อยละของปริมาณสิ่งปฏิภูล มูลฝอย ในชุมชนได้รับการจัดการอย่างถูกต้องและมีประสิทธิภาพ (ร้อยละ 50)
5. ประชาชนมีความปลอดภัยในชีวิตและทรัพย์สินและสังคมมีความสงบเรียบร้อย

#### 3.4 ประเด็นยุทธศาสตร์

3.4.1 ประเด็นยุทธศาสตร์ที่ 1 : ด้านเศรษฐกิจ “เป็นศูนย์กลางการท่องเที่ยวอารยธรรมขอมและกีฬามาตรฐานโลก และการพัฒนาเศรษฐกิจภายใต้การผลิตสินค้าด้านการเกษตร อุตสาหกรรม การท่องเที่ยวและบริการ”

### วัตถุประสงค์

1. เพื่อเป็นศูนย์กลางการท่องเที่ยวอารยธรรมขอมและกีฬามาตรฐานโลก
2. เพื่อเป็นศูนย์กลางการพัฒนาเศรษฐกิจภายใต้การผลิตสินค้าด้านการเกษตร อุตสาหกรรม การท่องเที่ยวและการบริการ
3. เพื่อเพิ่มขีดความสามารถในการผลิตสินค้าการเกษตรและอาหารปลอดภัยอย่างยั่งยืน

### ตัวชี้วัด/ค่าเป้าหมาย

1. อัตราการขยายตัวของผลิตภัณฑ์มวลรวมของจังหวัด (GPP) เพิ่มขึ้น (ร้อยละ 2)
2. รายได้จากการท่องเที่ยวของผู้เยี่ยมเยือนชาวไทยเพิ่มขึ้น (ร้อยละ 10)
3. ร้อยละของมูลค่าการจำหน่ายสินค้า OTOP เพิ่มขึ้น (ร้อยละ 10)
4. มูลค่าการค้าชายแดนเพิ่มขึ้น (ร้อยละ 10)
5. จำนวนพื้นที่การเกษตรได้รับการรับรองมาตรฐาน อินทรีย์/GAP (ไร่)

3.4.2 ประเด็นยุทธศาสตร์ที่ 2 : ด้านสังคมและคุณภาพชีวิต "คนบุรีรัมย์มีคุณภาพชีวิตที่ดี มั่นคง ยั่งยืน บนพื้นฐานความพอเพียง"

### วัตถุประสงค์

1. เพื่อพัฒนาคุณภาพชีวิตประชาชนทุกช่วงวัยให้มีคุณภาพเพิ่มขึ้นอย่างสมดุลทั้งทางร่างกาย สติปัญญา และคุณธรรมจริยธรรม
2. เพื่อพัฒนาสังคมให้เข้มแข็งตามหลักปรัชญาของเศรษฐกิจพอเพียง

### ตัวชี้วัด/ค่าเป้าหมาย

ร้อยละที่ลดลงของดัชนีความยากจนหลายมิติ หรือดัชนี MPI แยกเป็น

1. ร้อยละของครัวเรือนยากจนที่มีรายได้ต่ำกว่าเกณฑ์ จปฐ. ได้รับการส่งเสริมและพัฒนา ให้มีรายได้ผ่านเกณฑ์ จปฐ. (ร้อยละ 50)
2. ร้อยละของประชากรได้รับการพัฒนาและเสริมสร้างศักยภาพตามช่วงวัย (ร้อยละ 10)
3. อายุค่าเฉลี่ย (LE) ของคนบุรีรัมย์ (80 ปีขึ้นไป)
4. จังหวัดบุรีรัมย์มีการเข้าถึงการใช้กัญชาทางการแพทย์เพิ่มขึ้น (ร้อยละ 5)
5. ร้อยละของครัวเรือนเปราะบางที่ได้รับการช่วยเหลือด้านที่อยู่อาศัยให้มีความมั่นคงปลอดภัย ร้อยละ 2
6. ร้อยละของหมู่บ้าน/ชุมชนมีการนำหลักปรัชญาของเศรษฐกิจพอเพียงไปประยุกต์ใช้ในการดำเนินชีวิต (ร้อยละ 50)

3.4.3 ประเด็นยุทธศาสตร์ที่ 3 : ด้านทรัพยากรธรรมชาติและสิ่งแวดล้อม "ทรัพยากร ธรรมชาติ สร้างสรรค์ชีวิตและเป็นมิตรต่อสิ่งแวดล้อม อย่างยั่งยืน "

### วัตถุประสงค์

1. เพื่อฟื้นฟู อนุรักษ์และการใช้ประโยชน์จากทรัพยากรธรรมชาติและ ความหลากหลายทางชีวภาพแบบมีส่วนร่วมนำไปสู่การใช้ประโยชน์อย่างยั่งยืน
2. เพื่อจัดการ สิ่งปฏิกูลมูลฝอย และของเสียอย่างถูกต้องครอบคลุมทุกพื้นที่ อย่างมีประสิทธิภาพ
3. เพื่อพัฒนาแหล่งน้ำและคุณภาพน้ำ ควบคุมการเสริมสร้างความรู้ในเรื่องน้ำ และการบริหารจัดการน้ำอย่างมีประสิทธิภาพ เพื่ออุปโภคบริโภค และเพื่อบรรเทาอุทกภัย และภัยแล้ง
4. เพื่อส่งเสริมการผลิตและการใช้พลังงานทดแทนที่เป็นมิตรต่อสิ่งแวดล้อม

ตัวชี้วัด/ค่าเป้าหมาย

1. จำนวนพื้นที่ป่าไม้เพิ่มขึ้นหรือได้รับการฟื้นฟู
2. ร้อยละของปริมาณสิ่งปฏิกูล มูลฝอย ในชุมชนได้รับการจัดการอย่างถูกต้องและมีประสิทธิภาพ
3. จำนวนแหล่งน้ำได้รับการพัฒนาสำหรับการใช้ประโยชน์ และจำนวนพื้นที่ประสบปัญหาภัยแล้ง น้ำท่วมและภัยธรรมชาติต่าง ๆ ได้รับการแก้ไขปัญหา (แห่ง)
4. มีการส่งเสริมสนับสนุนการผลิตและการขยายพื้นที่การใช้พลังงานทดแทน (แห่ง)

3.4.4 ประเด็นยุทธศาสตร์ที่ 4 : ด้านรักษาความมั่นคงและความสงบ “บุรีรัมย์สงบสุข”

วัตถุประสงค์

1. เพื่อให้สังคมมีความสุขและพื้นที่มีความมั่นคง
2. เพื่อให้ประชาชนมีความปลอดภัยในชีวิตและทรัพย์สินและมีคุณภาพชีวิตที่ดี
3. เพื่อธรรมาภิบาลป้องกันและแก้ไขปัญหาอาชญากรรม

ตัวชี้วัด/ค่าเป้าหมาย

1. ประชาชนมีความปลอดภัยในชีวิตและทรัพย์สินและสังคมมีความสงบเรียบร้อย
2. ระดับความสำเร็จในการป้องกันและแก้ไขปัญหาอาชญากรรม

#### 4. ข้อเสนอของคณะกรรมการวิสามัญพิจารณาศึกษาร่างพระราชบัญญัติงบประมาณรายจ่ายประจำปีงบประมาณ พ.ศ. 2565 วุฒิสภา

ประเด็นข้อสังเกต : จังหวัดและกลุ่มจังหวัด

กลุ่มจังหวัดภาคตะวันออกเฉียงเหนือควรมุ่งเน้นการให้ความสำคัญกับเอกลักษณ์ และเกษตรอัตลักษณ์พื้นถิ่นเพื่อสร้างรายได้ให้กับชุมชนในพื้นที่เพิ่มมากขึ้น เนื่องจากทุกจังหวัดมีการกำหนดวิสัยทัศน์ที่เน้นการพัฒนาในด้านการเกษตรเป็นหลักอยู่แล้ว อย่างไรก็ตาม ต้องเพิ่มการสนับสนุนให้เกิดเกษตรสมัยใหม่ในพื้นที่ด้วย เพราะภาคเกษตรในพื้นที่ยังคงเป็นแบบเดิมเน้นพึ่งพาธรรมชาติเป็นหลัก ไม่สามารถขับเคลื่อนให้เศรษฐกิจครัวเรือนโตขึ้นได้ นอกจากนั้น ยังต้องเพิ่มการบูรณาการและการเชื่อมโยงสินค้าการเกษตรในพื้นที่เพื่อให้เกิดการสร้างศูนย์กลางด้านการขนส่งสินค้าการเกษตรสร้างความสามารถในการแข่งขัน

- ผลการดำเนินงานของหน่วยรับงบประมาณ ตามข้อสังเกตของคณะกรรมการวิสามัญฯ

จังหวัดบุรีรัมย์ ได้ให้ความสำคัญกับการส่งเสริมสินค้าอัตลักษณ์ของจังหวัด โดยจัดสรรงบประมาณให้สำนักงานเกษตร จังหวัดบุรีรัมย์ ดำเนินการโครงการส่งเสริมการผลิต การแปรรูป การตลาด สินค้าเกษตรปลอดภัย โดยเพิ่มศักยภาพการผลิตข้าวหอมมะลิในเขตพื้นที่ดินภูเขาไฟบุรีรัมย์ (GI) เป้าหมายเพื่อพัฒนาศักยภาพเกษตรกรให้มีความรู้ด้านการผลิตข้าวหอมมะลิดินภูเขาไฟบุรีรัมย์ (GI) ให้มีคุณภาพตามมาตรฐานเกษตรอินทรีย์ เพิ่มมูลค่าด้วยการสร้างคุณค่าให้กับสินค้าเกษตรนำเทคโนโลยีและนวัตกรรมเครื่องจักรกลมาใช้ในการเพิ่มศักยภาพการผลิต และเพิ่มมูลค่าสินค้าโดยเชื่อมโยงกับกลุ่มแปลงข้าวที่ดำเนินการในพื้นที่ในการพัฒนาคุณภาพข้าว เพิ่มช่องทางการตลาด ซึ่งกิจกรรมการเพิ่มศักยภาพการผลิตข้าวหอมมะลิในเขตพื้นที่ดินภูเขาไฟจะดำเนินการในเขตพื้นที่ภูเขาไฟ ทั้ง 7 อำเภอ ซึ่งได้ขึ้นทะเบียนสิ่งบ่งชี้ทางภูมิศาสตร์ (Geographical Indication, GI) จากกรมทรัพย์สินทางปัญญา กระทรวงพาณิชย์แล้ว ประกอบด้วย อำเภอเมืองบุรีรัมย์ อำเภอห้วยราช อำเภอประโคนชัย อำเภอเฉลิมพระเกียรติ อำเภอปะคำ อำเภอละหานทราย และอำเภอนางรอง กลุ่มเป้าหมาย 29 กลุ่ม เกษตรกร 1,160 ราย พื้นที่ดำเนินการไม่น้อยกว่า 5,800 ไร่ กิจกรรมที่ดำเนินการนอกจากอบรมถ่ายทอดให้ความรู้แก่กลุ่มเกษตรกรที่เข้าร่วมโครงการเกี่ยวกับการผลิต การรับรองมาตรฐานเกษตรอินทรีย์ การบริหารจัดการทรัพยากรทางการเกษตรอย่างยั่งยืน การใช้สารชีวภัณฑ์ในระบบการผลิตเกษตรอินทรีย์ และสนับสนุนให้เกษตรกรที่เข้าร่วมโครงการเข้าสู่ระบบการตรวจรับรองมาตรฐานเกษตรอินทรีย์ทุกราย โดยมีเจ้าหน้าที่พี่เลี้ยงกลุ่มคอยให้คำปรึกษา แนะนำ รวมทั้งจัดให้มีการประชาสัมพันธ์เชื่อมโยงการผลิต การบริโภคสินค้าเกษตรร่วมกับหน่วยงานภาครัฐภาคเอกชน และผู้ประกอบการในพื้นที่ มุ่งหวังให้เกษตรกรที่เข้าร่วมโครงการ มีความรู้ในการผลิตข้าว GI ที่ถูกต้อง สามารถเพิ่มมูลค่าด้วยการสร้างคุณค่าให้กับสินค้าเกษตรได้ผ่านการรับรองมาตรฐานเกษตรอินทรีย์ ไม่น้อยกว่าร้อยละ 75 และเพื่อความต่อเนื่องของการดำเนินงานสำนักงานเกษตรจังหวัดบุรีรัมย์ ได้เสนอโครงการส่งเสริมเพิ่มศักยภาพการผลิตข้าวหอมมะลิในเขตพื้นที่ดินภูเขาไฟบุรีรัมย์ บรรจุในแผนปฏิบัติการประจำปีของจังหวัด ปีงบประมาณ พ.ศ. 2566 – 2570 เพื่อขยายพื้นที่การผลิตข้าวหอมมะลิดินภูเขาไฟในเขตพื้นที่จังหวัดบุรีรัมย์ด้วย

## 5. แผนการดำเนินงานในปีงบประมาณ พ.ศ. 2566 ที่สำคัญ และผลสัมฤทธิ์ที่คาดว่าจะได้รับ

จังหวัดบุรีรัมย์เสนอขอรับการจัดสรรงบประมาณภายใต้แผนปฏิบัติราชการประจำปีของจังหวัด ประจำปีงบประมาณ พ.ศ. 2566 จำนวน 4 โครงการ 5 กิจกรรม 12 กิจกรรมย่อย รวมเป็นเงินทั้งสิ้น 299,779,800 บาท ดังนี้

1. โครงการพัฒนาด้านการท่องเที่ยวและบริการ 1 กิจกรรม งบประมาณ 49,685,000 บาท คิดเป็นร้อยละ 16.57 ดำเนินการ

กิจกรรม เสริมสร้างศักยภาพศูนย์กลางการท่องเที่ยวอารยธรรมขอมและกีฬามาตรฐานโลก ดำเนินการโดย พัฒนาเส้นทางและสิ่งอำนวยความสะดวกเพื่อการท่องเที่ยว จำนวน 2 แห่ง จัดกิจกรรมส่งเสริมการตลาดและประชาสัมพันธ์การท่องเที่ยวการกีฬาและนันทนาการสู่มาตรฐานสากล จำนวน 7 กิจกรรม จัดกิจกรรมส่งเสริมการท่องเที่ยวเชิงกีฬาและนันทนาการรองรับเมืองกีฬามาตรฐานโลก จำนวน 1 กิจกรรม จัดกิจกรรมส่งเสริมงานประเพณีเพื่อกระจายรายได้สู่ชุมชน หนึ่งอำเภอหนึ่งงานประเพณี จำนวน 22 กิจกรรม และจัดกิจกรรมส่งเสริมพัฒนาการท่องเที่ยวเชิงวัฒนธรรม เมืองต้องห้ามพลาต ปราสาทสองยุค จำนวน 2 กิจกรรม

2. โครงการพัฒนาด้านเกษตร 1 กิจกรรม งบประมาณ 233,099,700 บาท คิดเป็นร้อยละ 77.76 ดำเนินการ

กิจกรรม : ส่งเสริมการผลิต การแปรรูป การตลาด สินค้าเกษตรปลอดภัย ดำเนินการโดย พัฒนาแหล่งน้ำเพื่อการเกษตรและน้ำเพื่ออุปโภคบริโภค จำนวน 7 แห่ง สามารถเพิ่มพื้นที่รับน้ำได้ 2,195,500 ลูกบาศก์เมตร พื้นที่การเกษตรได้รับประโยชน์ 6,050 ไร่ คราวเรือนได้รับประโยชน์ 1,205 คราวเรือน เพิ่มศักยภาพด้านการคมนาคมขนส่งเพื่อขนถ่ายสินค้าด้านการเกษตรและอุตสาหกรรม จำนวน 15 สายทาง ระยะทาง 29.40 กม.

ส่งเสริมการผลิตตามแนวเศรษฐกิจพอเพียง (พัฒนาเกษตรกรต้นแบบเกษตรทฤษฎีใหม่ เป้าหมายเกษตรกร 188 ราย ) และส่งเสริมและพัฒนาศักยภาพการผลิตและการสร้างมูลค่าสินค้าอัตลักษณ์พื้นถิ่น โดยพัฒนาและยกระดับการผลิตข้าวหอมมะลิในเขตพื้นที่ดินภูเขาไฟ เพื่อให้มีคุณภาพตามมาตรฐานเกษตรอินทรีย์ในพื้นที่ขึ้นทะเบียนสิ่งบ่งชี้ทางภูมิศาสตร์ ข้าวหอมมะลิดินภูเขาไฟบุรีรัมย์ GI เป้าหมายเกษตรกร 1,160 ราย

3. โครงการพัฒนาด้านสังคม 2 กิจกรรม งบประมาณ 12,166,900 บาท คิดเป็นร้อยละ 4.06 ดำเนินการ

3.1 กิจกรรม: ส่งเสริมและพัฒนาศักยภาพประชากรทุกช่วงวัย งบประมาณ 2,166,900 บาท ดำเนินการโดยเพิ่มศักยภาพคนบุรีรัมย์เพื่อสร้างงาน สร้างอาชีพ เพิ่มรายได้ และความมั่นคงในชีวิต เป้าหมาย 450 ราย

3.2 กิจกรรม: ค่าใช้จ่ายในการบริหารงานจังหวัดแบบบูรณาการ จำนวน 10,000,000 บาท

4. โครงการด้านรักษาความมั่นคงและความสงบ 1 กิจกรรม งบประมาณ 4,828,200 บาท คิดเป็นร้อยละ 1.16 ดำเนินการ

กิจกรรม: พัฒนาเมืองบุรีรัมย์ให้เป็นเมืองแห่งความสงบสุข งบประมาณ 4,828,200 บาท ดำเนินการโดยรณรงค์ป้องกันและแก้ไขปัญหายาเสพติด To Be Number One จังหวัดบุรีรัมย์

แผนการดำเนินงาน จังหวัดบุรีรัมย์มีแผนที่จะดำเนินการและเบิกจ่ายงบประมาณให้แล้วเสร็จภายในปีงบประมาณ พ.ศ. 2566

ผลสัมฤทธิ์ที่คาดว่าจะได้รับ ประชาชนมีรายได้เพิ่มขึ้นและกระจายอย่างเหมาะสม

## 6. สรุปผลการดำเนินงานที่สำคัญในปีงบประมาณ พ.ศ. 2564-2565

### ปัญหา อุปสรรคในการดำเนินงาน และแนวทางแก้ไข

#### 6.1 ผลการดำเนินงานโครงการภายใต้แผนปฏิบัติการประจำปีของจังหวัด ประจำปีงบประมาณ พ.ศ. 2564

ในปีงบประมาณ พ.ศ. 2564 จังหวัดบุรีรัมย์ ได้รับจัดสรรงบประมาณ ตามแผนงานยุทธศาสตร์ ส่งเสริมการพัฒนาจังหวัดและกลุ่มจังหวัดแบบบูรณาการ โดยมีโครงการตามแผนปฏิบัติการประจำปีของจังหวัด ประจำปีงบประมาณ พ.ศ. 2564 จำนวน 4 โครงการ 16 กิจกรรมหลัก งบประมาณ 336,854,700 บาท มีผลการดำเนินงานแยกเป็น

ผลผลิต/โครงการ	กิจกรรม	ผลการดำเนินงาน
1. โครงการพัฒนาด้านการท่องเที่ยวและบริการ	<p>1.กิจกรรม เสริมสร้างศักยภาพ ศูนย์กลางการท่องเที่ยวอารยธรรม ขอมและกีฬามาตรฐานโลก</p> <p>1.1 กิจกรรมหลัก พัฒนาศักยภาพ แหล่งท่องเที่ยวจังหวัดบุรีรัมย์</p> <p>1.2 กิจกรรมหลัก พัฒนาเส้นทางและ สิ่งอำนวยความสะดวกเพื่อการท่องเที่ยว</p> <p>1.3 กิจกรรมหลัก ส่งเสริมการตลาด และประชาสัมพันธ์การท่องเที่ยว จังหวัดบุรีรัมย์บุรีรัมย์เมืองปราสาทสองยุค</p> <p>1.4 กิจกรรมหลัก ส่งเสริมการท่องเที่ยวเชิงกีฬารองรับเมืองกีฬามาตรฐานโลก</p> <p>1.5 กิจกรรมหลัก หนึ่งอำเภอหนึ่งงาน ประเพณี</p> <p>1.6 กิจกรรมหลัก อาหารปลอดภัยเพื่อ ส่งเสริมการท่องเที่ยวจังหวัดบุรีรัมย์</p> <p>1.7 กิจกรรมหลัก ประชาสัมพันธ์การใช้ประโยชน์จากกัญชา "วันพันธุ์บุรีรัมย์"</p>	<p><b>ผลการดำเนินงาน</b> ดำเนินกิจกรรมเพื่อ ส่งเสริม การท่องเที่ยว ดังนี้</p> <p>1. พัฒนาศักยภาพแหล่งท่องเที่ยว จำนวน 4 แห่ง</p> <p>2. พัฒนาเส้นทางและสิ่งอำนวยความสะดวกเพื่อการท่องเที่ยว จำนวน 4 สายทาง</p> <p>3. จัดกิจกรรมเพื่อส่งเสริมการท่องเที่ยว ชุมชน จำนวน 4 กิจกรรม</p> <p>4. จัดกิจกรรมเพื่อส่งเสริมการท่องเที่ยวเชิงกีฬา รองรับเมืองกีฬามาตรฐานโลก จำนวน 1 ครั้ง</p> <p>5. จัดกิจกรรมเพื่อส่งเสริมการท่องเที่ยว กระจายรายได้สู่ชุมชน หนึ่งอำเภอหนึ่งงาน ประเพณี 15 ครั้ง</p> <p>6. ตรวจสอบประเมินรับรองสถานประกอบการ เพื่อยกระดับครัวบุรีรัมย์ ตามมาตรฐานการสุขาภิบาลอาหารในโรงแรม พัฒนาร้านอาหารให้ได้มาตรฐาน CFGT Plus , CFGT Burilam Plus และตรวจเฝ้าระวังสารปนเปื้อนในอาหาร</p> <p>- เนื่องจากเกิดสถานการณ์การแพร่ระบาดของโรคติดเชื้อไวรัสโคโรนา 2019 (COVID-19) ระบาดระลอกใหม่ต่อเนื่องระยะยาว ซึ่งเป็นโรคติดต่อร้ายแรง ทำให้จำนวนนักท่องเที่ยวลดลง ทำให้รายได้จากการท่องเที่ยวลดลงไปด้วย หน้าที่ 162</p>

ผลผลิต/โครงการ	กิจกรรม	ผลการดำเนินงาน
	<p>2. กิจกรรม พัฒนาสินค้าและบริการด้านการท่องเที่ยว</p> <p>- กิจกรรมหลัก ส่งเสริมและพัฒนายกระดับผลิตภัณฑ์ชุมชน OTOP/SME</p>	<p><u>ผลการดำเนินงาน</u></p> <p>1. จัดกิจกรรมส่งเสริมและพัฒนายกระดับผลิตภัณฑ์ชุมชน OTOP/SME โดยการจัดแสดงและจำหน่ายผลิตภัณฑ์ OTOP ของดีบุรีรัมย์ จำนวน 5 ครั้ง</p> <p>2. จัดแสดงและจำหน่ายผลิตภัณฑ์ OTOP : งานมหกรรม OTOP และ SME ของดีบุรีรัมย์และเครือข่าย</p> <p>3. จัดแสดงและจำหน่ายผลิตภัณฑ์ OTOP : งาน OTOP/SME ภูมิปัญญาบุรีรัมย์สู่ห้างสรรพสินค้า</p>
<p>2. โครงการพัฒนาด้านการเกษตร</p>	<p>1. กิจกรรม ส่งเสริมการผลิต การแปรรูป การตลาด สินค้าเกษตรปลอดภัย</p> <p>1.1 กิจกรรมหลัก พัฒนาแหล่งน้ำเพื่อการเกษตรและน้ำเพื่ออุปโภค บริโภค จำนวน 14 แห่ง</p> <p>1.2 กิจกรรมหลัก เพิ่มศักยภาพด้านการคมนาคมขนส่งเพื่อขนถ่ายสินค้าด้านการเกษตรและอุตสาหกรรม จำนวน 14 สายทาง</p> <p>1.3 กิจกรรมหลัก ส่งเสริมและพัฒนาศักยภาพการผลิตสินค้าเกษตรปลอดภัย</p> <p>1.4 กิจกรรมหลัก ส่งเสริมการผลิตตามแนวเศรษฐกิจพอเพียง(เพิ่มศักยภาพการผลิตโคเนื้อพันธุ์ดี และเพิ่มศักยภาพการผลิตกระบือ เพื่อลดต้นทุนสร้างความยั่งยืน)</p>	<p><u>ผลการดำเนินงาน</u> พัฒนาแหล่งน้ำต่างๆ เพื่อให้สามารถเก็บกักน้ำไว้ใช้ในการเกษตรได้ จำนวน 14 แห่ง สามารถเพิ่มพื้นที่รับน้ำได้ไม่น้อยกว่า 1,445,137 ลูกบาศก์เมตร พื้นที่การเกษตรได้รับประโยชน์ 40,917 ไร่ คราวเรือนได้รับประโยชน์ 2,376 คราวเรือน พัฒนาเส้นทางคมนาคมขนส่งเพื่อขนถ่ายสินค้าด้านการเกษตรและอุตสาหกรรม 14 สายทาง ระยะทาง 25.03 กม. ส่งเสริมและพัฒนาศักยภาพการผลิตสินค้าเกษตรปลอดภัย และส่งเสริมการผลิตตามแนวเศรษฐกิจพอเพียง (เพิ่มศักยภาพการผลิตโคเนื้อพันธุ์ดี และเพิ่มศักยภาพการผลิตกระบือ เพื่อลดต้นทุนสร้างความยั่งยืน)</p>

ผลผลิต	โครงการ/กิจกรรม	ผลการดำเนินงาน
3. โครงการพัฒนาด้านสังคม	1. กิจกรรม พัฒนาและเสริมสร้างศักยภาพทรัพยากรมนุษย์ทุกช่วงวัย กิจกรรมหลัก เพิ่มศักยภาพคนบุรีรัมย์ เพื่อสร้างงาน สร้างอาชีพ เพิ่มรายได้ และความมั่นคงในชีวิต	<u>ผลการดำเนินงาน</u> ผลการดำเนินงาน ดำเนินการเพิ่มศักยภาพคนบุรีรัมย์ สร้างงาน สร้างอาชีพ เพิ่มรายได้ เพื่อสร้างความ มั่นคงในชีวิต โดยเสริมสร้างความรู้ ทักษะและโอกาสในการทำงานในอาชีพ ทางเลือกสายงานใหม่เพื่อรองรับการเปลี่ยนแปลงสู่เมืองกีฬาและท่องเที่ยว เป้าหมายดำเนินการ 450 คน
4. โครงการรักษาความมั่นคงและความสงบ	1. กิจกรรม พัฒนาเมืองบุรีรัมย์ให้เป็นเมืองแห่งความสงบสุข 1.1 กิจกรรมหลัก การรณรงค์ป้องกันและแก้ไขปัญหายาเสพติด To Be Number One จังหวัดบุรีรัมย์ 1.2 กิจกรรมหลัก ปรับเปลี่ยนทัศนคติบุคคลที่อาจเข้าไปเกี่ยวข้องกับยาเสพติดตามแนวทางพระราชรัฎ 1.3 กิจกรรมหลัก สร้างภูมิคุ้มกันทางสังคม สร้างคนดี สังคมดี โดยใช้มิติ ศาสนา ศิลปะ วัฒนธรรม	<u>ผลการดำเนินงาน</u> ผลการดำเนินงาน รณรงค์ป้องกันและแก้ไขปัญหายาเสพติด ในเด็กและเยาวชน เสริมสร้างความปลอดภัยในชีวิตและทรัพย์สิน เกิดความสามัคคีปรองดองในชุมชน - มีการดำเนินการป้องกันและแก้ไขปัญหายาเสพติดด้วยโครงการ TO BE NUMBER ONE อย่างต่อเนื่อง ทุกอำเภอในพื้นที่จังหวัดบุรีรัมย์ - ดำเนินการปรับเปลี่ยนทัศนคติบุคคลที่อาจเข้าไปเกี่ยวข้องกับยาเสพติดตามแนวทางพระราชรัฎ โดยฝึกอบรมเยาวชนกลุ่มเสี่ยงในสถานศึกษาระดับอาชีวศึกษา 4 แห่ง เป้าหมาย 400 ราย - สร้างภูมิคุ้มกันทางสังคม สร้างคนดี สังคมดี โดยใช้มิติศาสนา ศิลปะ วัฒนธรรม ค่ายเยาวชนคนดี สังคมดี เสริมสร้างคุณธรรมนำสังคม " พอเพียง วินัย สุจริต จิตอาสา เป้าหมาย 200 ราย



## 6.2 ปัญหา/อุปสรรค

เนื่องจากเกิดสถานการณ์การแพร่ระบาดของโรคติดเชื้อไวรัสโคโรนา 2019 (COVID-19) ระบาดระลอกใหม่ต่อเนื่องระยะยาว จึงทำให้ไม่สามารถดำเนินการกิจกรรมที่มีลักษณะฝึกอบรม ประชุมสัมมนา และกิจกรรมส่งเสริมการท่องเที่ยวได้ ตามห้วงเวลาที่กำหนด จังหวัดจึงได้ชะลอการดำเนินกิจกรรมออกไปก่อน และบางกิจกรรมต้องยกเลิก แล้วโอนเปลี่ยนแปลงรายการงบประมาณ เพื่อไปดำเนินการในโครงการ/รายการ ที่เป็นโครงการ/รายการสำรอง (Y2) จากสถานการณ์ดังกล่าว ส่งผลให้ผลการเบิกจ่ายไม่เป็นไปตามแผนการดำเนินงาน และแผนการใช้จ่ายงบประมาณ และเป้าหมายที่ ครม.เห็นชอบ

**แนวทางแก้ไข** ปรับแผนการดำเนินงาน และแผนการใช้จ่ายงบประมาณให้สอดคล้องกับสถานการณ์ปัจจุบัน

## 6.3 ผลการดำเนินงานโครงการภายใต้แผนปฏิบัติการประจำปีของจังหวัด ประจำปีงบประมาณ พ.ศ. 2565

ในปีงบประมาณ พ.ศ. 2565 จังหวัดบุรีรัมย์ ได้รับจัดสรรงบประมาณ ตามแผนงานยุทธศาสตร์ส่งเสริมการพัฒนาจังหวัดและกลุ่มจังหวัดแบบบูรณาการ โดยมีโครงการตามแผนปฏิบัติการประจำปีของจังหวัด ประจำปีงบประมาณ พ.ศ. 2565 จำนวน 4 ผลผลิต/โครงการ 6 กิจกรรม 14 กิจกรรมหลัก งบประมาณ 323,540,500 บาท มีผลการดำเนินงานแยกเป็น

ผลผลิต/โครงการ	กิจกรรม	ผลการดำเนินงาน
1. โครงการพัฒนาด้านการท่องเที่ยวและบริการ	<p>1.กิจกรรม เสริมสร้างศักยภาพ ศูนย์กลางการท่องเที่ยวอารยธรรม ขอมและกีฬามาตรฐานโลก</p> <p>1.1 กิจกรรมหลัก พัฒนาศักยภาพ แหล่งท่องเที่ยวจังหวัดบุรีรัมย์</p> <p>1.2 กิจกรรมหลัก ส่งเสริมการตลาด และประชาสัมพันธ์การท่องเที่ยว จังหวัดบุรีรัมย์บุรีรัมย์เมืองปราสาทสองยุค</p> <p>1.3 กิจกรรมหลัก ส่งเสริมการท่องเที่ยวเชิงกีฬารองรับเมืองกีฬา มาตรฐานโลก</p> <p>1.4 กิจกรรมหลัก ส่งเสริมพัฒนาการท่องเที่ยวเชิงวัฒนธรรมจังหวัดบุรีรัมย์ เมืองต้องห้ามพลาด ปราสาทสองยุค</p> <p>1.5 กิจกรรมหลัก หนึ่งอำเภอหนึ่งงาน ประเพณี</p>	<p><b>ผลการดำเนินงาน</b> ดำเนินกิจกรรมเพื่อส่งเสริม การท่องเที่ยว ดังนี้</p> <p>1. พัฒนาศักยภาพแหล่งท่องเที่ยว จำนวน 1 แห่ง</p> <p>2. จัดกิจกรรมเพื่อส่งเสริมการตลาดและประชาสัมพันธ์การท่องเที่ยวจังหวัดบุรีรัมย์ จำนวน 6 กิจกรรม</p> <p>3. จัดกิจกรรมเพื่อส่งเสริมการท่องเที่ยวเชิงกีฬา รองรับเมืองกีฬามาตรฐานโลก จำนวน 1 ครั้ง</p> <p>4. จัดกิจกรรมเพื่อส่งเสริมการท่องเที่ยวกระจายรายได้สู่ชุมชน หนึ่งอำเภอหนึ่งงานประเพณี 18 ครั้ง</p> <p>- เนื่องจากเกิดสถานการณ์การแพร่ระบาดของโรคติดเชื้อไวรัสโคโรนา 2019 (COVID-19) ระบาดระยะยาว ซึ่งเป็นโรคติดต่อร้ายแรง ทำให้จำนวนนักท่องเที่ยวลดลง ทำให้รายได้จากการท่องเที่ยวลดลงไปด้วย</p>

ผลผลิต/โครงการ	กิจกรรม	ผลการดำเนินงาน
	<p>2. กิจกรรม พัฒนาสินค้า และบริการด้านการท่องเที่ยว</p> <p>- กิจกรรมหลัก ส่งเสริมและพัฒนายกระดับผลิตภัณฑ์ชุมชน OTOP/SME ดำเนินการโดยจ้างเหมาจัดแสดงและจำหน่ายผลิตภัณฑ์ OTOP/SME งานกาชาดและใหม่</p>	<p><b>ผลการดำเนินงาน</b></p> <p>จังหวัดเปลี่ยนแปลงรายละเอียดโครงการดำเนินการโดยจ้างเหมาจัดแสดงและจำหน่ายผลิตภัณฑ์ OTOP/SME จำนวน 2 ครั้ง ดังนี้</p> <p>1) จัดแสดงและจำหน่ายผลิตภัณฑ์ OTOP/SME (ตลาดถนนคนเดินเมืองต่ำ)</p> <p>2) จัดแสดงและจำหน่ายผลิตภัณฑ์ OTOP/SME ในงานสำคัญของจังหวัดบุรีรัมย์</p>
<p>2. โครงการพัฒนาด้านการเกษตร</p>	<p>1. กิจกรรม ส่งเสริมการผลิต การแปรรูป การตลาด สินค้าเกษตรปลอดภัย</p> <p>1.1 กิจกรรมหลัก พัฒนาแหล่งน้ำเพื่อการเกษตรและน้ำเพื่ออุปโภค บริโภค จำนวน 32 แห่ง</p> <p>1.2 กิจกรรมหลัก เพิ่มศักยภาพด้านการคมนาคมขนส่งเพื่อขนถ่ายสินค้าด้านการเกษตรและอุตสาหกรรม จำนวน 6 สายทาง</p> <p>1.3 กิจกรรมหลัก ส่งเสริมการผลิตตามแนวเศรษฐกิจพอเพียง (เพิ่มศักยภาพการผลิตโคเนื้อ และส่งเสริมเพิ่มศักยภาพการผลิตกระบือ เพื่อลดต้นทุนสร้างความยั่งยืน)</p> <p>1.4 กิจกรรมหลัก เพิ่มศักยภาพการผลิตข้าวหอมมะลิในเขตพื้นดินภูเขาไฟบุรีรัมย์ IG</p>	<p><b>ผลการดำเนินงาน</b> พัฒนาแหล่งน้ำต่างๆ เพื่อให้สามารถเก็บกักน้ำไว้ใช้ในการเกษตรได้ จำนวน 32 แห่ง สามารถเพิ่มพื้นที่รับน้ำได้ไม่น้อยกว่า 3,462,640 ลูกบาศก์เมตร พื้นที่การเกษตรได้รับประโยชน์ 48,722 ไร่ คราวเรือนได้รับประโยชน์ 5,134 คราวเรือน พัฒนาเส้นทางคมนาคมขนส่งเพื่อขนถ่ายสินค้าด้านการเกษตรและอุตสาหกรรม 6 สายทาง ระยะทาง 14.10 กม. ส่งเสริมการผลิตตามแนวเศรษฐกิจพอเพียง โดยเพิ่มศักยภาพการผลิตโคเนื้อ และเพิ่มศักยภาพการผลิตกระบือ เพื่อลดต้นทุนสร้างความยั่งยืน และเพิ่มศักยภาพการผลิตข้าวหอมมะลิในเขตพื้นดินภูเขาไฟบุรีรัมย์ IG</p>
<p>3. โครงการพัฒนาด้านสังคม</p>	<p>1. กิจกรรม พัฒนาและเสริมสร้างศักยภาพทรัพยากรมนุษย์ทุกช่วงวัย</p> <p>1.1 กิจกรรมหลัก เพิ่มศักยภาพคนบุรีรัมย์ เพื่อสร้างงาน สร้างอาชีพ เพิ่มรายได้ และความมั่นคงในชีวิต</p> <p>1.2 กิจกรรม ค่าใช้จ่ายในการบริหารงานจังหวัดแบบบูรณาการ</p>	<p><b>ผลการดำเนินงาน</b> ดำเนินการเพิ่มศักยภาพคนบุรีรัมย์ สร้างงาน สร้างอาชีพ เพิ่มรายได้ เพื่อสร้างความ มั่นคงในชีวิต โดยโดยฟื้นฟูด้านอาชีพและพัฒนาทักษะให้กับแรงงานในสถานประกอบการ แรงงานนอกระบบ ผู้ว่างงาน และประชาชนที่ได้รับผลกระทบจากการแพร่ระบาดของโรคติดเชื้อไวรัสโคโรนา 2019 (COVID-19)ในพื้นที่จังหวัดบุรีรัมย์หน้าที่ 166 เป้าหมายดำเนินการ 700 คน</p>

ผลผลิต/โครงการ	กิจกรรม	ผลการดำเนินงาน
4. โครงการรักษาความมั่นคงและความสงบ	1. กิจกรรม พัฒนาเมืองบุรีรัมย์ให้เป็นเมืองแห่งความสงบสุข 1.1 กิจกรรมหลัก อนุรักษ์ป้องกันและแก้ไขปัญหายาเสพติด To Be Number One จังหวัดบุรีรัมย์	ผลการดำเนินงาน อนุรักษ์ป้องกันและแก้ไขปัญหายาเสพติดในเด็กและเยาวชน เสริมสร้างความปลอดภัยในชีวิตและทรัพย์สิน เกิดความสามัคคีปรองดองในชุมชน โดยมีการดำเนินการป้องกันและแก้ไขปัญหายาเสพติดด้วยโครงการ TO BE NUMBER ONE อย่างต่อเนื่อง ทุกอำเภอในพื้นที่จังหวัดบุรีรัมย์
	1.2 กิจกรรมหลัก ส่งเสริมให้เกิดความสามัคคีและความสามัคคีของประชาชน เพื่อเทิดทูนและพิทักษ์รักษาไว้ซึ่งสถาบันชาติ ศาสนา และพระมหากษัตริย์ ภายใต้แผนชีวิตหมู่บ้าน รักษาดี จงรักภักดี	จังหวัดบุรีรัมย์ขอโอนเปลี่ยนแปลงรายการงบประมาณเพื่อไปดำเนินการในโครงการ/รายการ ที่เป็นโครงการ/รายการสำรองตามแผนปฏิบัติราชการประจำปีของจังหวัด (Y2)

## 6.2 ปัญหา/อุปสรรค

เนื่องจากเกิดสถานการณ์การแพร่ระบาดของโรคติดเชื้อไวรัสโคโรนา 2019 (COVID-19) ระบาดเนื่องระยะยาว และมีแนวโน้มเพิ่มขึ้นเรื่อยๆ จึงทำให้ไม่สามารถดำเนินการกิจกรรมที่มีลักษณะฝึกรบ ประชุมสัมมนา และกิจกรรมส่งเสริมการท่องเที่ยวได้ ตามห้วงเวลาที่กำหนด จังหวัดจึงได้ชะลอการดำเนินกิจกรรมออกไปก่อน และบางกิจกรรมต้องยกเลิก แล้วโอนเปลี่ยนแปลงรายการงบประมาณ เพื่อไปดำเนินการในโครงการ/รายการ ที่เป็นโครงการ/รายการสำรอง (Y2) จากสถานการณ์ดังกล่าว ส่งผลให้ผลการเบิกจ่ายไม่เป็นไปตามแผนการดำเนินงานและแผนการใช้จ่ายงบประมาณ และเป้าหมายที่ ครม.เห็นชอบ

แนวทางแก้ไข ปรับแผนการดำเนินงาน และแผนการใช้จ่ายงบประมาณให้สอดคล้องกับสถานการณ์ปัจจุบัน

## 7. ระบุผลสัมฤทธิ์ที่ได้จากการใช้งบประมาณตามยุทธศาสตร์ชาติ (พ.ศ. 2563 – 2565)

### แบบฟอร์มที่ 1

- (1) ด้านความมั่นคง ปี 2563 – 2565 งบประมาณที่ได้รับ ..... ล้านบาท ผลสัมฤทธิ์ที่รับจากการใช้จ่ายงบประมาณ ..... -
- (2) ด้านการสร้างขีดความสามารถในการแข่งขัน ปี 2563 – 2565 งบประมาณที่ได้รับ ..... ล้านบาท ผลสัมฤทธิ์ที่รับจากการใช้จ่ายงบประมาณ ..... -
- (3) ด้านการพัฒนาและเสริมสร้างศักยภาพทรัพยากรมนุษย์ ปี 2563 – 2565 งบประมาณที่ได้รับ ..... ล้านบาท ผลสัมฤทธิ์ที่รับจากการใช้จ่ายงบประมาณ ..... -
- (4) ด้านการสร้างโอกาสและความเสมอภาคทางสังคม ปี 2563 – 2565 งบประมาณที่ได้รับ 998.5511 ล้านบาท ผลสัมฤทธิ์ที่รับจากการใช้จ่ายงบประมาณ ประชาชนมีรายได้เพิ่มขึ้น และกระจายอย่างเหมาะสม
- (5) ด้านการสร้างการเติบโตบนคุณภาพชีวิตที่เป็นมิตรต่อสิ่งแวดล้อม ปี 2563 – 2565 งบประมาณที่ได้รับ ..... ล้านบาท ผลสัมฤทธิ์ที่รับจากการใช้จ่ายงบประมาณ... ปริมาณขยะมูลฝอยชุมชนได้รับบริหารจัดการอย่างถูกต้องตามหลักวิชาการ
- (6) ด้านการปรับสมดุลและพัฒนาระบบการบริหารจัดการภาครัฐ ปี 2563 – 2565 งบประมาณที่ได้รับ ..... ล้านบาท ผลสัมฤทธิ์ที่รับจากการใช้จ่ายงบประมาณ..... -

**หมายเหตุ :** 1) ผลสัมฤทธิ์ที่ระบุ คือ การใช้งบประมาณที่ผ่านมา (ตั้งแต่ 2563 – 2565) บรรลุผลตามยุทธศาสตร์ชาติ ด้านที่หน่วยรับผิดชอบอย่างไร (ปี 2565 ระบุถึงสิ้นไตรมาส 2)

2) ผลสัมฤทธิ์จากการใช้งบประมาณที่ระบุ คือ การใช้งบประมาณที่ผ่านมาสำเร็จตามเป้าหมายที่ยุทธศาสตร์ชาติกำหนดไว้หรือไม่ เพียงใด

**ไม่ใช่** ผลการเบิกจ่ายงบประมาณ

8. ระบุงบประมาณที่หน่วยงานได้รับจัดสรรในปีงบประมาณ พ.ศ. 2566 (เอกสารงบประมาณ ฉบับที่ 3 ขาวคาดแดง) ภายใต้อำนาจหน้าที่ของหน่วยงาน/โครงการภายใต้แผนแม่บทภายใต้ยุทธศาสตร์ชาติ ประเด็นใด แผนแม่บทย่อยใด (ตามที่ปรากฏในเอกสารงบประมาณ ฉบับที่ 4 ขาวคาดเหลือง ที่ระบุวงเงินของหน่วยรับงบประมาณในแต่ละแผนแม่บทย่อย)

แบบฟอร์มที่ 2.

หน่วยงาน/ กรม	เอกสารงบประมาณ						แผนแม่บทย่อย		สรุป
	ฉบับที่ 4 (ขาวคาดเหลือง)		ฉบับที่ 3 (ขาวคาดแดง)		ตัวชี้วัด	ตัวชี้วัด	เป้าหมาย		
	ผลผลิต/ โครงการ (วงเงิน 299.7798 ลบ.)	แผนงาน (วงเงิน 299.7798ลบ.)	แผน แม่บทย่อย	ผลผลิต/ โครงการ (วงเงิน 299.7798 ลบ.)	ระยะเวลา	ตัวชี้วัด	ตัวชี้วัด	เป้าหมาย	
จังหวัดบุรีรัมย์	1. โครงการพัฒนา ด้านการท่องเที่ยว และบริการ 49.6850 ลบ.	แผนงานยุทธศาสตร์ ส่งเสริมการพัฒนา จังหวัดและกลุ่ม จังหวัดแบบบูรณา การ	การเสริมสร้าง ทุนทางสังคม	1. โครงการพัฒนา ด้านการท่องเที่ยว และบริการ (วงเงิน 299.7798 ลบ.)	1 ต.ค. 65 - 30 ก.ย. 66	1.จำนวนนักท่องเที่ยว เพิ่มขึ้นร้อยละ 0.5 (804,787 คน) 2. รายได้จากการท่องเที่ยว เพิ่มขึ้นร้อยละ 0.5 (1,492,5456 ลบ.)	ดัชนีวัดทุน ทางสังคม เฉลี่ยเพิ่มขึ้น ร้อยละ 10	ภาคการ พัฒนามี บทบาทในการ พัฒนาสังคม มากขึ้นอย่าง ต่อเนื่อง	โครงการในเอกสาร งบประมาณ เล่มขาว คาดเหลือง มีอยู่ใน เอกสารงบประมาณ ขาวคาดแดง
	2. โครงการพัฒนา ด้านเกษตร 233.0997 ลบ.	แผนงานยุทธศาสตร์ ส่งเสริมการพัฒนา จังหวัดและกลุ่ม จังหวัดแบบบูรณา การ	การเสริมสร้าง ทุนทางสังคม	2. โครงการพัฒนา ด้านเกษตร	1 ต.ค. 65 - 30 ก.ย. 66	1. จำนวนแหล่งน้ำของ จังหวัดมีปริมาณและ คุณภาพเพียงพอ สำหรับ การใช้ประโยชน์ (6 แห่ง) 2. จำนวนพื้นที่การ เกษตร ได้รับการรับรองมาตรฐาน อินทรีย์/GAP (4,780 ไร่)	ดัชนีวัดทุน ทางสังคม เฉลี่ยเพิ่มขึ้น ร้อยละ 10		

หน่วยงาน/ กรม	เอกสารงบประมาณ						แผนแม่บทย่อย		สรุป
	ฉบับที่ 4 (ชาวภาคเหนือ)			ฉบับที่ 3 (ชาวภาคแดง)			ตัวชี้วัด	เป้าหมาย	
	ผลผลิต/ โครงการ (วงเงิน 299.7798 ลบ.)	แผน แม่บทย่อย	ผลผลิต/ โครงการ (วงเงิน 299.7798 ลบ.)	ระยะเวลา	ตัวชี้วัด				
3. โครงการพัฒนา ด้านสังคม 12.1669 ลบ.	แผนงานยุทธศาสตร์ ส่งเสริมการพัฒนา จังหวัดและกลุ่ม จังหวัดแบบบูรณา การ	การเสริมสร้าง ทุนทางสังคม	3. โครงการพัฒนา ด้านสังคม (วงเงิน 299.7798 ลบ.)	1 ต.ค. 65 - 30 ก.ย. 66	1. ประชากรได้รับการ พัฒนาและเสริม สร้าง ศักยภาพตามช่วงวัย (450 คน) 2. ร้อยละความ สำเร็จของ การบริหารจัดการ ยุทธศาสตร์การพัฒนา จังหวัด (ร้อยละ 88)	ดัชนีวัดทุน ทางสังคม เฉลี่ยเพิ่มขึ้น ร้อยละ 10			
4. โครงการรักษา ความมั่นคงและ ความสงบ 4.8282 ลบ.	แผนงานยุทธศาสตร์ ส่งเสริมการพัฒนา จังหวัดและกลุ่ม จังหวัดแบบบูรณา การ	การเสริมสร้าง ทุนทางสังคม ความสงบ	4. โครงการรักษา ความมั่นคงและ ความสงบ	1 ต.ค. 65 - 30 ก.ย. 66	ระดับความสำเร็จในการ ป้องกันและแก้ไขปัญหายา เสพติด (ระดับ 5)	ดัชนีวัดทุน ทางสังคม เฉลี่ยเพิ่มขึ้น ร้อยละ 10			

**หมายเหตุ :** 1) ให้หน่วยรับงบประมาณหรือเทียบเท่า กรอกข้อมูลงบประมาณที่อยู่ภายใต้เป้าหมายของหน่วยงานทุกเป้าหมายที่สามารถ  
เชื่อมโยงกับแผนแม่บทภายใต้ยุทธศาสตร์ชาติหรือแผนแม่บทเฉพาะกิจภายใต้ยุทธศาสตร์ชาติฯ ได้

2) กรณีมีมากกว่า 1 ผลผลิต/โครงการ (ให้ระบุทุกผลผลิต/โครงการ)

3) กรณีเป้าหมายและตัวชี้วัดของแผนงาน/โครงการที่หน่วยงานได้รับจัดสรร**ไม่ตรงกับ**เป้าหมายและตัวชี้วัดของแผนแม่บทภายใต้  
ยุทธศาสตร์ชาติหรือแผนแม่บทย่อยซึ่งอาจเกิดขึ้นได้ เพราะเป้าหมายหรือตัวชี้วัดของหน่วยงานกำหนดไว้เป็นรายปี (ให้ระบุด้วย)

9. ระบุแผนงานที่อยู่ภายใต้การให้บริการของหน่วยงานที่ได้รับจัดสรรงบประมาณตรงกับแผนการปฏิรูปประเทศ (ฉบับปรับปรุง)

แบบฟอร์มที่ 3

หน่วยงาน/กรม	แผนงาน (แผนงานพื้นฐาน/แผนงานยุทธศาสตร์/ แผนงานบูรณาการ)	ผลผลิต/โครงการ	เป้าหมาย	งบประมาณ (ล้านบาท)	แผนการปฏิรูปประเทศ (ฉบับปรับปรุง)
			-ไม่มี-		

หมายเหตุ : กรณีที่ผลผลิต/โครงการ ตามแผนงานไม่ได้อยู่ในแผนการปฏิรูปประเทศ (ฉบับปรับปรุง) ด้านใด (ให้ระบุ โดยช่องสุดท้ายระบุว่าไม่มี)

10. ระบุงบประมาณที่เป็นค่าใช้จ่ายประจำของหน่วยงานย้อนหลัง 3 ปี (พ.ศ. 2563-2565) ในแผนงานพื้นฐานหรือแผนงานอื่นๆ (ถ้ามี) แยกเป็นประเภทงบรายจ่าย และระบุข้อเสนอแนะในการปรับลดงบประมาณในส่วนที่ลงตามความจำเป็นในการปฏิบัติงาน

- ไม่มี -



11. แนวความคิดในการจัดทำงบประมาณให้มีการกระจายอำนาจเพื่อให้เกิดความสมดุลระหว่างงบประมาณในเขตพื้นที่ (ส่วนภูมิภาคและส่วนท้องถิ่น) กับงบประมาณของส่วนราชการ (ส่วนกลาง)

- ไม่มี -

หมายเหตุ : หน่วยงานที่ต้องระบุข้อ 11 ได้แก่ หน่วยงานในสังกัดกระทรวงมหาดไทย และส่วนราชการที่มีหน่วยงานประจำอยู่ในพื้นที่ของจังหวัด

12. ระบุประเด็นที่สมาชิกสภาผู้แทนราษฎรอภิปรายเกี่ยวกับงบประมาณของหน่วยงานในการพิจารณาร่างพระราชบัญญัติงบประมาณรายจ่ายประจำปีงบประมาณ พ.ศ. 2566 ในวาระที่ 1 ชั้นรับหลักการ พร้อมทั้งคำชี้แจงที่หน่วยงานมีต่อประเด็นดังกล่าว (โดยสรุป)

- ไม่มี -

13. โครงการ/รายการที่ได้รับอนุมัติให้ใช้จ่ายจากเงินกู้ ตามพระราชกำหนดให้อำนาจกระทรวง การคลังกู้เงินเพื่อแก้ไขปัญหา เยียวยา และฟื้นฟูเศรษฐกิจและสังคมที่ได้รับผลกระทบจากการระบาดของโรคติดเชื้อไวรัสโคโรนา 2019 พ.ศ. 2563 วงเงิน 1,000,000 ล้านบาท และเพิ่มเติม พ.ศ. 2564 วงเงิน 500,000 ล้านบาท พร้อมแสดงผลการเบิกจ่าย

จังหวัดบุรีรัมย์ได้รับจัดสรรงบประมาณโครงการ/รายการที่ได้รับอนุมัติให้ใช้จ่ายจากเงินกู้ ตามพระราชกำหนดให้อำนาจกระทรวง การคลังกู้เงินเพื่อแก้ไขปัญหา เยียวยา และฟื้นฟูเศรษฐกิจและสังคมที่ได้รับผลกระทบจากการระบาดของโรคติดเชื้อไวรัสโคโรนา 2019 พ.ศ. 2563 วงเงิน 1,000,000 ล้านบาท จำนวน 1 โครงการ คือ โครงการพัฒนาผลิตภัณฑ์ OTOP /ผลิตภัณฑ์ชุมชน และส่งเสริมช่องทางการตลาดทางระบบ Offline/online งบประมาณ 9,660,000 บาท ดำเนินการโดยจ้างเหมาบริการพัฒนาระดับผลิตภัณฑ์ OTOP กลุ่ม D ให้ได้มาตรฐานในพื้นที่ 23 อำเภอ จำนวน 276 ผลิตภัณฑ์

**ผลการเบิกจ่ายงบประมาณ** ดำเนินการแล้วเสร็จ เบิกจ่ายงบประมาณร้อยละ 100

14. โครงการ/รายการที่ได้รับจัดสรรงบประมาณรายจ่ายประจำปีงบประมาณ พ.ศ. 2565 จากงบกลาง รายการเงินสำรองจ่ายเพื่อกรณีฉุกเฉินหรือจำเป็น และรายการค่าใช้จ่ายในการบรรเทา แก้ไขปัญหา และเยียวยาผู้ที่ได้รับผลกระทบจากการระบาดของโรคติดเชื้อไวรัสโคโรนา 2019 พร้อมแสดงผลเบิกจ่าย

- ไม่มี -

## 15. โครงการ/รายการที่มีการกันเงินไว้เบิกเหลือเมื่อปี งบประมาณ พ.ศ. 2564 พร้อมแสดงผลเบิกจ่าย

ปีงบประมาณ พ.ศ. 2564 จังหวัดบุรีรัมย์ได้รับจัดสรรงบประมาณ จำนวน 4 โครงการ 5 กิจกรรม 17 กิจกรรมย่อย งบประมาณ 336,854,700 บาท ข้อมูล ณ 30 กันยายน 2564 มีเงินกันไว้เบิกเหลือเมื่อปี จำนวน 12,472,462 บาท ดังนี้

หน่วย : ล้านบาท

	แผนงาน/ผลผลิต/โครงการ/ ประเภทรายจ่าย/รายการ	ปีงบประมาณ พ.ศ. 2564					หมายเหตุ
		พ.ร.บ. (1)	เงินกัน (2)	เบิกจ่าย (3)	PO (4)	คงเหลือไม่เบิกจ่าย (5) = (2) - (3)	
	<b>รวมทั้งสิ้น</b>	<b>336.8547</b>	<b>12.4725</b>	<b>12.4725</b>	<b>12.4725</b>	-	
	แผนงาน ยุทธศาสตร์ส่งเสริมการพัฒนา จังหวัดและกลุ่มจังหวัดแบบบูรณาการ	336.8547	12.4725	12.4725	12.4725	-	
	ผลผลิต โครงการพัฒนาด้านการท่องเที่ยว และบริการ	122.7748	3.7992	3.7992	3.7992	-	
	รายจ่ายประจำ	44.7748	-	-	-	-	
1	กิจกรรม เสริมสร้างศักยภาพ ศูนย์กลางการท่องเที่ยวอารยธรรม ขอมและกัมพูชามาตรฐานโลก	38.9248	-	-	-	-	
2	กิจกรรม พัฒนาสินค้าและบริการ ด้านการท่องเที่ยว	5.8500	-	-	-	-	
	<b>รายจ่ายลงทุน</b>	<b>78.0000</b>	<b>3.7992</b>	<b>3.7992</b>	<b>3.7992</b>	-	
1	รายการ ปรับปรุงภูมิทัศน์พระพุทธรูป ประโคนชัยมหามิ่งมงคล สวนป่า เฉลิมพระเกียรติ เชื่อมโยงการ ท่องเที่ยวตามรอยอารยธรรมขอม ประจำปี 2564 ตำบลบ้านไทร อำเภอประโคนชัย จังหวัดบุรีรัมย์	10.0000	-	-	-	-	
2	รายการ ปรับปรุงภูมิสถาปัตยกรรม บ้านสายตรีพัฒนา 3 หมู่ที่ 10 (บ้านผึ่งร้อยรัง) ตำบลบึงเจริญ อำเภอบ้านกรวด จังหวัดบุรีรัมย์	2.0000	1.8000	1.8000	1.8000	-	

	แผนงาน/ผลผลิต/โครงการ/ ประเภทรายจ่าย/รายการ	ปีงบประมาณ พ.ศ. 2564					หมายเหตุ
		พ.ร.บ. (1)	เงินกัน (2)	เบิกจ่าย (3)	PO (4)	คงเหลือไม่เบิกจ่าย (5) = (2) - (3)	
3	รายการ ปรับปรุงภูมิสถาปัตยกรรม บ้านตาลอง หมู่ที่ 6 ตำบลทุ่งวัง อำเภอสตึก จังหวัดบุรีรัมย์	2.0000	1.9990	1.9990	1.9990	-	
4	รายการ ปรับปรุงภูมิสถาปัตยกรรม บ้านโนนสวรรค์ หมู่ที่ 4 ตำบล บ้านด่าน อำเภอบ้านด่าน จังหวัดบุรีรัมย์	2.0000	-	-	-	-	
5	รายการ ปรับปรุงภูมิสถาปัตยกรรม บ้านสวายสอ หมู่ที่ 6 ตำบล สะแกโพรง อำเภอเมืองบุรีรัมย์ จังหวัดบุรีรัมย์	2.0000	-	-	-	-	
6	รายการ ก่อสร้างถนนลาดยาง แอสฟัลติกคอนกรีต สายแยกทาง หลวงหมายเลข 226 - บ้านห้วย ตำบลบ้านบัว อำเภอเมืองบุรีรัมย์ จังหวัดบุรีรัมย์ ผิวจราจรกว้าง 5.00 - 6.00 เมตรไหล่ทางกว้าง ข้างละ 0.00 - 1.00 เมตร ระยะทาง 2.350 กิโลเมตร	20.0000	0.0002	0.0002	0.0002	-	
7	รายการ ซ่อมสร้างถนนลาดยาง แอสฟัลติกคอนกรีตสายบ้านสายโท 5 เหนือ หมู่ที่ 2 ตำบลจันทบเพชร อำเภอบ้านกรวด จังหวัดบุรีรัมย์ ผิวจราจรกว้าง 6.00 เมตร ไม่มีไหล่ ทาง ระยะทาง 3.200 กิโลเมตร	10.0000	-	-	-	-	
8	รายการก่อสร้างถนนลาดยาง แอสฟัลติกคอนกรีต สายแยก บร. 2004 (บ้านหนองปรือ) ทางหลวง หมายเลข 348 ตำบลชุมแสง อำเภอ นางรอง จังหวัดบุรีรัมย์ ผิวจราจร กว้าง 6.00 เมตร ไหล่ทางข้างละ 0.00-1.00 เมตรระยะทาง 1.600 กิโลเมตร	10.0000	-	-	-	-	

	แผนงาน/ผลผลิต/โครงการ/ ประเภทรายจ่าย/รายการ	ปีงบประมาณ พ.ศ. 2564					หมายเหตุ
		พ.ร.บ. (1)	เงินกัน (2)	เบิกจ่าย (3)	PO (4)	คงเหลือไม่เบิกจ่าย (5) = (2) - (3)	
9	รายการ บูรณะทางผิวแอสฟัลต์ ทางหลวงหมายเลข 288 ตอน ควบคุม 0100 ตอน ถนนวงแหวน รอบเมืองบุรีรัมย์ ตำบลชุมเห็ด อำเภอเมืองบุรีรัมย์ จังหวัดบุรีรัมย์ กิโลเมตร ดำเนินการ กิโลเมตร 11+015- กิโลเมตร 11+225 LT และ กิโลเมตร 8+800 - กิโลเมตร 11+225 RT ระยะทาง 2.635 กิโลเมตร	20.0000	-	-	-	-	
<b>ผลผลิต โครงการพัฒนาด้านเกษตร</b>		<b>199.8661</b>	<b>8.6733</b>	<b>8.6733</b>	<b>8.6733</b>	-	
	<b>รายจ่ายประจำ</b>	<b>4.8661</b>	<b>1.9163</b>	<b>1.9163</b>	<b>1.9163</b>	-	
1	กิจกรรม ส่งเสริมการผลิต การแปรรูป การตลาด สินค้าเกษตร ปลอดภัย	4.8661	1.9163	1.9163	1.9163	-	- เงินกันเป็น ค่าตรวจ รับรองแปลง มาตรฐาน เกษตรอินทรีย์ จะดำเนิน การ ตรวจรับรอง ได้หลังการเก็บ เกี่ยว
	<b>รายจ่ายลงทุน</b>	<b>195.0000</b>	<b>6.7570</b>	<b>6.7570</b>	<b>6.7570</b>	-	
1	ชุดลอกแหล่งน้ำกุดพิมาย หมู่ที่ 8 บ้านพิมาย ตำบลดงพลอง อำเภอ แคนดง จังหวัดบุรีรัมย์	7.7500	-	-	-	-	
2	ชุดลอกแก้มลิงหนองทะเล หมู่ที่ 7 บ้านอาเกียง ตำบลหนองใหญ่ อำเภอสตึก จังหวัดบุรีรัมย์	5.0000	-	-	-	-	
3	ชุดลอกแหล่งน้ำขนาดใหญ่ห้วยท่าชี หมู่ที่ 8 - หมู่ที่ 6 ตำบลหนองโบสถ์ อำเภอนางรอง จังหวัดบุรีรัมย์	7.7500	-	-	-	-	

	แผนงาน/ผลผลิต/โครงการ/ ประเภทรายจ่าย/รายการ	ปีงบประมาณ พ.ศ. 2564					หมายเหตุ
		พ.ร.บ. (1)	เงินกัน (2)	เบิกจ่าย (3)	PO (4)	คงเหลือไม่เบิกจ่าย (5) = (2) - (3)	
4	ชุดล่อกล้าห้วยปอพาน บ้านโนนสูงน้อย หมู่ที่ 2 - บ้าน โนนแดง หมู่ที่ 5 ตำบลหนองชัยศรี อำเภอหนองหงส์ จังหวัดบุรีรัมย์	4.0000	-	-	-	-	
5	ชุดล่อคลองอีสานเขียว บ้านหนองย่างหมู หมู่ที่ 4 ตำบลเมืองฝ้าย อำเภอหนองหงส์ จังหวัดบุรีรัมย์	3.0000	-	-	-	-	
6	ชุดล่อกล้าห้วยแสง ตำบลแสงพัน อำเภอลำปลายมาศ จังหวัดบุรีรัมย์	3.0000	-	-	-	-	
7	ชุดล่อแก้มลิงหนองระเวียลวง หมู่ที่ 15 บ้านไพศาลพัฒนา ตำบลไพศาล อำเภอประโคนชัย จังหวัดบุรีรัมย์	5.0000	-	-	-	-	
8	ชุดล่อห้วยพริก หมู่ที่ 2 บ้าน หนองมะเขือ ตำบลไพศาล อำเภอ ประโคนชัย จังหวัดบุรีรัมย์	5.0000	-	-	-	-	
9	ชุดล่อห้วยสังเคิล หมู่ที่ 4 บ้านสังเคิล ตำบลไพศาล อำเภอ ประโคนชัย จังหวัดบุรีรัมย์	5.0000	-	-	-	-	
10	ชุดล่อห้วยตะแบก หมู่ที่ 9 บ้านกระโดน ตำบลไพศาล อำเภอ ประโคนชัย จังหวัดบุรีรัมย์	5.0000	-	-	-	-	
11	ชุดล่อห้วยตะกั่ว หมู่ที่ 6 บ้านหนองแวง ตำบลหนองแวง อำเภอบ้านใหม่ไชยพจน์ จังหวัด บุรีรัมย์	7.7500	-	-	-	-	
12	ชุดล่อห้วยเมฆา หมู่ที่ 7 บ้านสายตรี 4 ใต้ ตำบลบึงเจริญ อำเภอบ้านกรวด จังหวัดบุรีรัมย์	7.0000	-	-	-	-	
13	ชุดล่ออ่างเก็บน้ำห้วยนาเหนือ หมู่ที่ 11 บ้านผไทรวมพล ตำบล หนองแวง อำเภอละหานทราย จังหวัดบุรีรัมย์	7.7500	-	-	-	-	



	แผนงาน/ผลผลิต/โครงการ/ ประเภทรายจ่าย/รายการ	ปีงบประมาณ พ.ศ. 2564					หมายเหตุ
		พ.ร.บ. (1)	เงินกัน (2)	เบิกจ่าย (3)	PO (4)	คงเหลือไม่เบิกจ่าย (5) = (2) - (3)	
14	ชุดลอกอ่างเก็บน้ำคลองโปรงอันเนื่องมาจากพระราชดำริ หมู่ที่ 5 บ้านคลองโปรง ตำบลลำนางรอง อำเภอโนนดินแดง จังหวัดบุรีรัมย์	7.0000	-	-	-	-	
15	ก่อสร้างถนนลาดยางแอสฟัลติกคอนกรีต สายบ้านสว่างจิวงาม - บ้านหนองแวง ตำบลหนองตาด อำเภอเมืองบุรีรัมย์ จังหวัดบุรีรัมย์ ผิวจราจรกว้าง 6.00 เมตร ไหล่ทางข้างละ 0.00 - 1.00 เมตรระยะทาง 0.750 กิโลเมตร	7.0000	-	-	-	-	
16	ซ่อมสร้างถนนลาดยางแอสฟัลติกคอนกรีต สาย บ้านโคกคู - บ้านการะโก ตำบลหินเหล็กไฟ อำเภอคูเมือง จังหวัดบุรีรัมย์ ผิวจราจรกว้าง 6.00 เมตร ไหล่ทางกว้างข้างละ 0.00 - 1.00 เมตร ระยะทาง 0.600 กิโลเมตร	3.0000	-	-	-	-	
17	ซ่อมสร้างถนนลาดยางแอสฟัลติกคอนกรีต สายบ้านปราสาททอง - บ้านหนองตะคร้อ ตำบลเมืองฝ้าย อำเภอหนองหงส์ จังหวัดบุรีรัมย์ ผิวจราจรกว้าง 6.00 เมตร ไหล่ทางกว้างข้างละ 0.00 - 1.00 เมตร ระยะทาง 2.700 กิโลเมตร	11.0000	-	-	-	-	
18	ซ่อมสร้างถนนลาดยางแอสฟัลติกคอนกรีต สายบ้านโนนสูง-บ้านหูลึง ตำบลบ้านแพ อำเภอกูเมือง จังหวัดบุรีรัมย์ ผิวจราจรกว้าง 6.00 เมตร ไหล่ทางกว้างข้างละ 0.00 - 1.00 เมตร ระยะทาง 1.500 กิโลเมตร 1.0000 แห่ง	6.0000	-	-	-	-	

	แผนงาน/ผลผลิต/โครงการ/ ประเภทรายจ่าย/รายการ	ปีงบประมาณ พ.ศ. 2564					หมายเหตุ
		พ.ร.บ. (1)	เงินกัน (2)	เบิกจ่าย (3)	PO (4)	คงเหลือไม่เบิกจ่าย (5) = (2) - (3)	
19	ก่อสร้างถนนลาดยางแอสฟัลติกคอนกรีต สายบ้านศรีสมบูรณ์ หมู่ที่ 6 บ้านกำไสจาน หมู่ที่ 4 ตำบลป่าซัน อำเภอบึงสามพัน จังหวัดบุรีรัมย์ ผิวจราจรกว้าง 6.00 เมตร ระยะทาง 0.700 กิโลเมตร	5.0000	-	-	-	-	
20	ซ่อมสร้างถนนลาดยางแอสฟัลติกคอนกรีต สายบ้านโคกพลวง หมู่ที่ 6 - บ้านโคกว่าน หมู่ที่ 1 ตำบลหนองกง อำเภอนางรอง จังหวัดบุรีรัมย์ ผิวจราจรกว้าง 6.00 เมตร ไหล่ทางกว้างข้างละ 0.00 - 0.50 เมตร ระยะทาง 2.700 กิโลเมตร	10.0000	-	-	-	-	
21	เสริมผิวลาดยางแอสฟัลติกคอนกรีต สายบ้านจะบวก วัดขุนก้อง เชื่อมทางหลวงหมายเลข 348 ตำบลถนนหัก อำเภอนางรอง จังหวัดบุรีรัมย์ ผิวจราจรกว้าง 6.00 เมตร ไหล่ทางกว้างข้างละ 0.00 - 1.50 เมตร ระยะทาง 2.640 กิโลเมตร	10.0000	-	-	-	-	
22	ซ่อมสร้างถนนลาดยางแอสฟัลติกคอนกรีต สายหมู่ที่ 13 ตำบลประโคนชัย - บ้านโคกมะขาม อำเภوبرะโคนชัย จังหวัดบุรีรัมย์ ผิวจราจรกว้าง 5.00 เมตร ไม่มีไหล่ทาง ระยะทาง 3.600 กิโลเมตร	10.0000	-	-	-	-	
23	ซ่อมสร้างถนนลาดยางแอสฟัลติกคอนกรีต สายบ้านเสลาไสรง - บ้านหนองตาสี หมู่ที่ 4 ตำบลทรัพย์พระยา อำเภอนางรอง จังหวัดบุรีรัมย์ ผิวจราจรกว้าง 5.00 - 6.00 เมตร ไหล่ทางข้างละ 0.00-1.00 เมตร ระยะทาง 3.350 กิโลเมตร 1.0000 สายทาง	10.0000	-	-	-	-	

	แผนงาน/ผลผลิต/โครงการ/ ประเภทรายจ่าย/รายการ	ปีงบประมาณ พ.ศ. 2564					หมายเหตุ
		พ.ร.บ. (1)	เงินกัน (2)	เบิกจ่าย (3)	PO (4)	คงเหลือไม่เบิกจ่าย (5) = (2) - (3)	
24	ซ่อมสร้างถนนลาดยางแอสฟัลติก คอนกรีต สายบ้านกระสัง หมู่ที่ 14 - บ้านศรีอู๊ด หมู่ที่ 4 ตำบลกระสัง อำเภอเมืองบุรีรัมย์ จังหวัดบุรีรัมย์ ผิวจราจรกว้าง 6.00 เมตรไม่มีไหล่ ทาง ระยะทาง 2.700 กิโลเมตร	10.0000	-	-	-	-	
25	ซ่อมสร้างถนนลาดยางแอสฟัลติก คอนกรีต สายบ้านโชคกราด - บ้าน หนองตระเสก ตำบลตะโก อำเภอ ห้วยราช จังหวัดบุรีรัมย์ ผิวจราจร กว้าง 6.00 เมตร ไหล่ทางข้างละ 0.00-1.00 เมตร ระยะทาง 2.790 กิโลเมตร	10.0000	-	-	-	-	
26	ก่อสร้างถนนลาดยางแอสฟัลติก คอนกรีต สายบ้านเสม็ด หมู่ที่ 5 ตำบลร่อนทอง - บ้านหนองโสน หมู่ที่ 3 ตำบลบ้านด่าน อำเภอสตึก จังหวัดบุรีรัมย์ ผิวจราจรกว้าง 6.00 เมตร ไหล่ทางกว้าง 0.00 - 1.00 เมตร ระยะทาง 1.500 กิโลเมตร	10.0000	-	-	-	-	
27	ก่อสร้างถนนลาดยางแอสฟัลติก คอนกรีต สายบ้านเสม็ด หมู่ที่ 5 - บ้านหนองใหญ่ หมู่ที่ 2 ตำบล ร่อนทอง อำเภอสตึก จังหวัดบุรีรัมย์ ผิวจราจรกว้าง 6.00 เมตร ไหล่ทาง กว้างข้างละ 0.00 - 1.00 เมตร ระยะทาง 1.500 กิโลเมตร	10.0000	-	-	-	-	
28	ก่อสร้างสะพาน คสล.พร้อมถนน เชิงลาดสะพาน กว้าง 9.00 เมตร ยาว 7.00 เมตร บ้านน้อยลำคลอง หมู่ที่ 9 ตำบลละหานทราย - บ้าน โคกเฟือง ตำบลสำโรงใหม่ อำเภอ ละหานทราย จังหวัดบุรีรัมย์	3.0000	-	-	-	-	

	แผนงาน/ผลผลิต/โครงการ/ ประเภทรายจ่าย/รายการ	ปีงบประมาณ พ.ศ. 2564					หมายเหตุ
		พ.ร.บ. (1)	เงินกัน (2)	เบิกจ่าย (3)	PO (4)	คงเหลือไม่เบิกจ่าย (5) = (2) - (3)	
29	รายการ ชุดลอกแหล่งน้ำแก้มลิง หนองจิกน้อย พร้อมอาคารประกอบ หมู่ที่ 4 บ้านหนองจิกน้อย ตำบล คูเมือง อำเภอคูเมือง จังหวัด บุรีรัมย์		1.9934	1.9934	1.9934	-	- เป็นรายการ สำรอง (Y2) ที่โอน เปลี่ยนแปลง รายการ งบประมาณ ที่เหลืจ่ายมา ดำเนินการ
30	รายการชุดลอกแหล่งน้ำอ่างเก็บน้ำ บ้านสันติสุข หมู่ที่ 10 บ้านสันติสุข ตำบลสำโรงใหม่ อำเภอละหานทราย จังหวัดบุรีรัมย์		4.7636	4.7636	4.7636	-	
<b>ผลผลิต โครงการพัฒนาด้านสังคม</b>		<b>11.4738</b>					
	รายจ่ายประจำ	11.4738					
	กิจกรรม พัฒนาและเสริมสร้าง ศักยภาพทรัพยากรมนุษย์ทุกช่วงวัย	1.4738	-	-	-	-	
	กิจกรรม ค่าใช้จ่ายในการ บริหารงานจังหวัดแบบบูรณาการ	10.0000	-	-	-	-	
	รายจ่ายลงทุน		-	-	-	-	
	รายการ.....						
<b>ผลผลิต โครงการรักษาความมั่นคงและ ความสงบ</b>		<b>2.7400</b>					
	รายจ่ายประจำ	2.7400	-	-	-	-	
	กิจกรรม พัฒนาเมืองบุรีรัมย์ให้เป็น เมืองแห่งความ สงบสุข	2.7400	-	-	-	-	
	รายจ่ายลงทุน		-	-	-	-	
	รายการ.....						
* ข้อมูล ณ วันที่ 30 มิถุนายน 2565							หน้าที่ 184



จังหวัดสุรินทร์

เอกสารประกอบการชี้แจง

เสนอ

ต่อคณะกรรมการวิสามัญพิจารณาคึกษา  
ร่างพระราชบัญญัติงบประมาณรายจ่ายประจำปี  
งบประมาณ พ.ศ. 2566  
วุฒิสภา

1. รายนามผู้ชี้แจง  
จังหวัดสุรินทร์

- |                                |   |
|--------------------------------|---|
| 1. นายสุวพงศ์ กิติภัทย์พิบูลย์ | ผู้ว่าราชการจังหวัดสุรินทร์   |
| 2. นายวีระชัย ประเสริฐโส       | หัวหน้าสำนักงานจังหวัดสุรินทร์  |
| 3. นายวีระพงษ์ สว่างสิริทิพย์  | ผู้อำนวยการกลุ่มงานยุทธศาสตร์<br>และข้อมูลเพื่อการพัฒนาจังหวัด<br>สำนักงานจังหวัดสุรินทร์ |

## 2. สภาพทั่วไปของจังหวัด/กลุ่มจังหวัด/องค์การบริหารส่วนจังหวัด /เทศบาลเมือง/เทศบาลนคร (ข้อมูลพื้นฐาน)

### 1. ข้อมูลเพื่อการพัฒนา

#### 1.1 ข้อมูลพื้นฐานทางกายภาพ

##### (1) ความเป็นมา

จังหวัดสุรินทร์ เป็นจังหวัดที่มีประวัติความเป็นมาอันยาวนานจังหวัดหนึ่ง จากหลักฐานทางโบราณคดีที่พบในพื้นที่จังหวัดสุรินทร์ สันนิษฐานได้ว่าเป็นพื้นที่ที่เคยมีการตั้งถิ่นฐานของมนุษย์เมื่อประมาณ 2,500 ปีล่วงมาแล้วในสมัยที่พวกขอมเรืองอำนาจอยู่ในบริเวณนี้ เมื่อขอมเสื่อมอำนาจลง เมืองสุรินทร์ได้ถูกทิ้งร้างจนกลายเป็นป่าอยู่นานจนกระทั่งถึง พ.ศ. 2306 หลวงสุรินทร์ภักดี (เชียงปุม) ซึ่งเดิมเป็นหัวหน้าหมู่บ้านเมืองที่ได้ขอให้เจ้าเมืองพิมายกราบบังคมทูลขอพระกรุณาโปรดเกล้าฯ จากพระเจ้าอยู่หัวพระที่นั่งสุริยามรินทร์ย้ายหมู่บ้านจากบ้านเมืองที่มาตั้งอยู่ที่บริเวณบ้านคูประทาย บริเวณซึ่งเป็นที่ตั้งเมืองสุรินทร์ในปัจจุบันนี้ เนื่องจากเห็นว่าเป็นบริเวณที่มีชัยภูมิเหมาะสม มีน้ำอุดมสมบูรณ์เหมาะแก่การประกอบอาชีพและอยู่อาศัย ต่อมาหลวงสุรินทร์ภักดีได้กระทำความดีความชอบเป็นที่โปรดปราน โดยได้ช่วยเหลือจับช้างเผือกคืนกรุงศรีอยุธยา และนำสิ่งของไปทูลเกล้าถวาย คือ ช้าง ม้า แก่นสน ยางสน ปีกนก นอระมด (นอแรด) งาช้าง ชีผึ้ง น้ำผึ้ง เป็นการส่งเครื่องราชบรรณาการตามราชประเพณี จึงทรงพระกรุณาโปรดเกล้าฯ ให้อภัยบ้านคูประทายเป็น “เมืองประทายสมันต์” และเลื่อนบรรดาศักดิ์หลวงสุรินทร์ภักดี เป็น “พระสุรินทร์ภักดีศรีณรงค์จางวาง” ให้เป็นเจ้าเมืองปกครอง

ต่อมาในสมัยรัชกาลที่ 1 (พ.ศ. 2329) พระบาทสมเด็จพระพุทธยอดฟ้าจุฬาโลกมหาราชทรงพระกรุณาโปรดเกล้าฯ ให้เปลี่ยนชื่อ “เมืองประทายสมันต์” เป็น “เมืองสุรินทร์” ตามสร้อยบรรดาศักดิ์ของเจ้าเมือง เมืองสุรินทร์มีเจ้าเมืองปกครองสืบเชื้อสายกันมารวม 11 คน จนถึง พ.ศ. 2451 ได้มีการปรับปรุงระบบบริหารราชการแผ่นดินเป็นแบบเทศาภิบาล ส่วนกลางจึงได้แต่งตั้งพระกรุงศรีบุรีรักษ์ (สุ่ม สุมานนท์) มาดำรงตำแหน่งข้าหลวงประจำจังหวัดหรือ ผู้ว่าราชการจังหวัด เป็นคนแรกของเมืองสุรินทร์

##### ที่ตั้ง

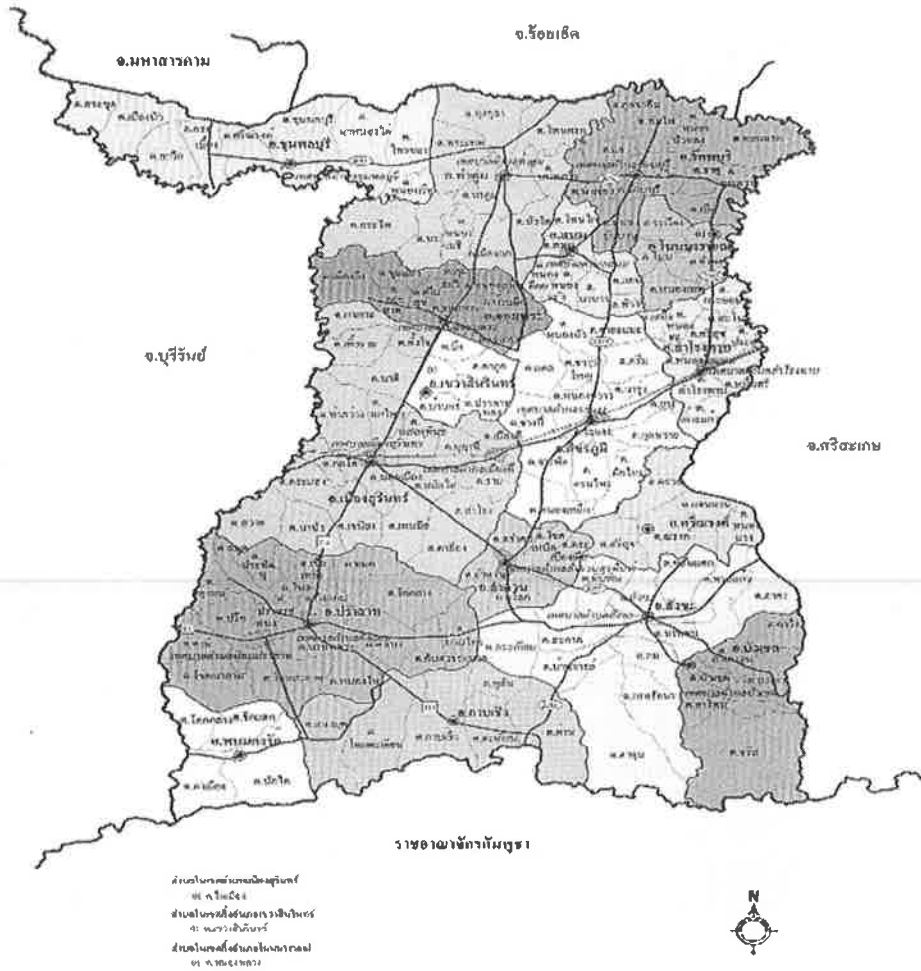
จังหวัดสุรินทร์ตั้งอยู่ทางทิศใต้ของภาคตะวันออกเฉียงเหนือ ระหว่างเส้นแวงที่ 103 และ 105 องศาตะวันออก เส้นรุ้งที่ 15 และ 16 องศาเหนือ อยู่ห่างจากกรุงเทพมหานคร ทางรถยนต์ประมาณ 450 กิโลเมตร ทางรถไฟ 420 กิโลเมตร อยู่ในกลุ่มจังหวัดภาคตะวันออกเฉียงเหนือตอนล่าง 1 ซึ่งประกอบด้วย จังหวัดนครราชสีมา บุรีรัมย์ ชัยภูมิ และสุรินทร์

##### ขนาดพื้นที่

จังหวัดสุรินทร์ มีเนื้อที่ประมาณ 8,124.06 ตารางกิโลเมตร หรือประมาณ 5,077,535 ไร่ คิดเป็นร้อยละ 1.58 ของพื้นที่ทั้งประเทศ หรือร้อยละ 4.80 ของพื้นที่ภาคตะวันออกเฉียงเหนือ

(2) ลักษณะทางกายภาพ

แผนที่จังหวัดสุรินทร์



อาณาเขตติดต่อ

ทิศเหนือ ติดต่อกับจังหวัดร้อยเอ็ด และจังหวัดมหาสารคาม

ทิศตะวันออก ติดต่อกับจังหวัดศรีสะเกษ

ทิศตะวันตก ติดต่อกับจังหวัดบุรีรัมย์

ทิศใต้ ติดต่อกับจังหวัดอุดรธานี ราชอาณาจักรกัมพูชา ในพื้นที่ 4 อำเภอ คือ บัวเขต

สังขะ กาบเชิง และพนมดงรัก ความยาวตลอดแนวชายแดนประมาณ 125 กิโลเมตร

(ข้อมูลจากแผนที่ทางทหาร ฝ่ายยุทธการ กกล.สุรนารี)



### ลักษณะภูมิประเทศ

จังหวัดสุรินทร์ตั้งอยู่บนที่ราบสูงโคราช มีลักษณะภูมิประเทศทั่วไปเป็นที่ราบสลับสันดอนลาดต่ำจากทิศใต้ไปทางทิศเหนือสู่มแม่น้ำมูล สภาพภูมิประเทศแบ่งออกได้เป็น 3 เขต ดังนี้

**เขตตอนเหนือของจังหวัด** พื้นที่ส่วนใหญ่เป็นที่ราบ (อำเภอจอมพระ อำเภอสนม) และที่ราบลุ่ม (อำเภอชุมพลบุรี อำเภอท่าตูม อำเภอรัตนบุรี และอำเภอโนนนารายณ์) พื้นที่ทางตอนเหนือ

จะมีป่าโปร่งและทุ่งใหญ่อยู่เป็นบางตอน ซึ่งอยู่ในที่ราบลุ่มแม่น้ำมูลในเขตของ “ทุ่งกุลาร้องไห้” พื้นที่จะต่ำมาก ในเขตอำเภอท่าตูม และอำเภอชุมพลบุรี ทำให้มีน้ำท่วมในฤดูฝน

**เขตตอนกลางของจังหวัด** พื้นที่ส่วนใหญ่เป็นที่ราบลุ่ม แต่มีพื้นที่บางส่วนเป็นที่ดอนสลับที่ลุ่มดอนลาด เช่นเดียวกัน (อำเภอเมืองสุรินทร์ อำเภอเขวาสินรินทร์ อำเภอศีขรภูมิ อำเภอสำโรงทาบ อำเภอลำดวน และอำเภอศรีณรงค์) แต่ไม่มากเท่าทางตอนใต้ของจังหวัด

**เขตตอนใต้ของจังหวัด** สภาพพื้นที่เป็นพื้นที่ราบสูง มีภูเขาสลับซับซ้อนหลายลูก มีป่าทึบสลับป่าเบญจพรรณตามบริเวณแนวชายแดน (อำเภอบัวเชด อำเภอสังขะ อำเภอกาบเชิง และอำเภอพนมดงรัก) ที่ติดต่อกับประเทศกัมพูชาประชาธิปไตย ถัดจากบริเวณภูเขาสูงมา จะเป็นบริเวณที่ราบสูงลุ่มๆ ดอนๆ ลาดเท มีลักษณะเป็นลูกคลื่นดอนลาดมาก (ด้านทิศเหนือของอำเภอปราสาท และอำเภอสังขะ) และจะค่อยๆ ลาดเทไปทางตอนกลาง และตอนเหนือของจังหวัด

**ลักษณะภูมิอากาศ** โดยทั่วไปเป็นแบบทุ่งหญ้าสะวันนา คือ ฤดูฝนแตกต่างจากฤดูแล้งอย่างเห็นได้ชัด คล้ายคลึงกันกับทุกจังหวัดในภาคตะวันออกเฉียงเหนือ โดยในฤดูฝนจะมีฝนตกหนักช่วงเดือนมิถุนายน-ตุลาคม ซึ่งในปี 2561 มีฝนตกโดยเฉลี่ยประมาณ 121 วัน เพิ่มขึ้นจากปีก่อน 14 วัน แต่ปริมาณน้ำฝนวัดได้ 1,139.80 มิลลิเมตร ซึ่งน้อยกว่าปีก่อน 372.20 มิลลิเมตร อุณหภูมิเฉลี่ยสูงสุด 35.2 องศาเซลเซียส เพิ่มขึ้นจากปีก่อน 2.12 องศาเซลเซียส อุณหภูมิเฉลี่ยต่ำสุด 19.2 องศาเซลเซียส ลดลงจากปีก่อน 3.94 องศาเซลเซียส

ตาราง : แสดงสถิติวันที่ฝนตก ปริมาณน้ำฝน และอุณหภูมิ ณ สถานีอุตุนิยมวิทยา จังหวัดสุรินทร์ พ.ศ. 2560 - 2561

ปี พ.ศ.	จำนวนวันที่ฝนตก เฉลี่ยประมาณ	ปริมาณน้ำฝน (มิลลิเมตร)	อุณหภูมิเฉลี่ยสูงสุด (องศาเซลเซียส)	อุณหภูมิเฉลี่ยต่ำสุด (องศาเซลเซียส)
2560	107	1,512.00	33.08	23.14
2561	125	1,139.80	35.20	19.20
อัตราการเปลี่ยนแปลง	14	-372.20	2.12	-3.94

ที่มา: สถานีตรวจอากาศจังหวัดสุรินทร์ กรมอุตุนิยมวิทยา

## (3) การปกครอง

จังหวัดสุรินทร์แบ่งการปกครองออกเป็น 17 อำเภอ 158 ตำบล 2,128 หมู่บ้าน องค์การบริหารส่วนจังหวัด (อบจ.) 1 แห่ง เทศบาลเมือง 1 แห่ง เทศบาลตำบล 27 แห่ง และองค์การบริหารส่วนตำบล (อบต.) 144 แห่ง ชุมชน 41 ชุมชน แยกเป็นรายอำเภอได้ ดังนี้

ตาราง : แสดงเขตการปกครอง จำแนกเป็นรายอำเภอจังหวัดสุรินทร์

อำเภอ	พื้นที่ (ตร.กม.)		ที่ว่าการ อำเภอ ห่างจากศาลา ากลางจังหวัด (กม.)	จำนวน				
	จำนวน	ร้อยละ		ตำบล	หมู่บ้าน	เทศบาลนคร/ เมือง/ตำบล	อบต.	ชุมชน
1. เมืองสุรินทร์	903.84	11.13	-	20	290	2	20	32
2. ปราสาท	908.84	11.19	28	18	241	3	17	-
3.สังขะ	1,009.00	12.42	47	12	187	1	12	9
4. ศีขรภูมิ	561.61	6.91	34	15	228	2	14	-
5. รัตนบุรี	202.83	2.50	70	12	162	1	12	-
6. ท่าตูม	643.26	7.92	52	10	165	2	9	-
7. สำโรงทาบ	375.25	4.62	54	10	100	2	9	-
8. ชุมพลบุรี	520.26	6.40	91	9	124	5	5	-
9. จอมพระ	314.00	3.87	26	9	105	3	7	-
10. สนม	203.00	2.50	51	7	79	2	6	-
11.บัวเชด	479.00	5.90	70	6	68	1	6	-
12. ลำดวน	301.00	3.71	26	5	51	1	5	-
13. กาบเชิง	574.00	7.07	58	6	86	2	4	-
14. ศรีณรงค์	410.00	5.05	64	5	64	-	5	-
15. พนมดงรัก	318.00	3.91	78	4	55	-	4	-
16. เขวาสินรินทร์	201.00	2.47	14	5	55	1	4	-
17. โนนนารายณ์	199.17	2.45	72	5	68	-	5	-
<b>รวม</b>	<b>8,124.06</b>	<b>100.00</b>		<b>158</b>	<b>2,128</b>	<b>28</b>	<b>144</b>	<b>41</b>

ที่มา: ที่ทำการปกครองจังหวัดสุรินทร์

การบริหารราชการแผ่นดิน จังหวัดสุรินทร์ มีส่วนราชการ หน่วยงานรัฐวิสาหกิจ และหน่วยงาน  
ต่างๆ ที่ตั้งอยู่ในพื้นที่ของจังหวัด จำนวน 327 หน่วยงาน แยกเป็น

- ส่วนราชการที่ขึ้นตรงต่อส่วนกลาง	จำนวน 88 หน่วยงาน
- ส่วนราชการส่วนภูมิภาคประจำจังหวัด	จำนวน 34 หน่วยงาน
- ส่วนราชการส่วนท้องถิ่น	จำนวน 173 หน่วยงาน
- รัฐวิสาหกิจ	จำนวน 14 หน่วยงาน
- หน่วยงานพิเศษ	จำนวน 15 หน่วยงาน
- หน่วยงานในกำกับของกระทรวงการคลัง	จำนวน 1 หน่วยงาน
- หน่วยงานในกำกับดูแลของกระทรวงดิจิทัลเพื่อเศรษฐกิจและสังคม	จำนวน 2 หน่วยงาน

#### (4) ประชากร

จังหวัดสุรินทร์ มีประชากร 1,376,230 คน เป็นชาย 684,354 คน และเป็นหญิง 691,876 คน  
(ข้อมูล ณ ธันวาคม 2564)

#### (5) สภาพเศรษฐกิจ

จังหวัดสุรินทร์ผลิตภัณฑ์มวลรวมจังหวัด (GPP) จังหวัดสุรินทร์ มี GPP ปี 2563 (P) มีมูลค่า 83,808  
ล้านบาท อยู่ลำดับที่ 6 ของภาคตะวันออกเฉียงเหนือ และลำดับที่ 34 ของประเทศ รายได้เฉลี่ยต่อหัวต่อปี  
79,182 บาท ลำดับที่ 9 ของภาคตะวันออกเฉียงเหนือ, ลำดับที่ 60 ของประเทศ ประชาชนส่วนใหญ่ประกอบ  
อาชีพเกษตรกรรม เพื่อเป็นการเสริมสร้างให้ประชาชนประชาชนมีคุณภาพชีวิตที่ดีขึ้นจึงได้นำแนวทางใน  
ด้านเกษตรอินทรีย์มาใช้ในการขับเคลื่อนการพัฒนาจังหวัด

### 3. ยุทธศาสตร์ในการพัฒนาจังหวัด/กลุ่มจังหวัด/องค์การบริหารส่วนจังหวัด/ เทศบาลเมือง/เทศบาลนคร : วิสัยทัศน์/เป้าประสงค์/ตัวชี้วัด/ประเด็นยุทธศาสตร์

#### 3.1 เป้าหมายการพัฒนาของจังหวัดสุรินทร์ตามแผนพัฒนาจังหวัดสุรินทร์ พ.ศ. 2566-2570

“เมืองเกษตรอินทรีย์ ศูนย์เศรษฐกิจชายแดน ท่องเที่ยววิถีชุมชน ประชาชนมีคุณภาพชีวิตที่ดี”

#### 3.2 ตัวชี้วัดความสำเร็จตามเป้าหมายการพัฒนาจังหวัดสุรินทร์

1. จำนวนพื้นที่การเกษตรที่ได้รับการรับรองมาตรฐานเกษตรอินทรีย์เพิ่มขึ้น (4,000 ไร่/ปี)
2. ร้อยละที่เพิ่มขึ้นของมูลค่าการค้าชายแดน (ร้อยละ 10 ต่อปี)
3. ร้อยละที่เพิ่มขึ้นของรายได้จากการท่องเที่ยว (ร้อยละ 5 ต่อปี)
4. จำนวนที่เพิ่มขึ้นของพื้นที่ป่าไม้จังหวัด (10,000 ไร่ ต่อปี)
5. คราวเรือนยากจนเป้าหมายได้รับการยกระดับคุณภาพชีวิตตามเกณฑ์ขั้นพื้นฐาน (430 คราวเรือน)
6. ร้อยละของจำนวนคดีอาชญากรรมลดลง (ร้อยละ 5 )
7. ปริมาณการกักเก็บน้ำเพิ่มขึ้น (ไม่น้อยกว่า 130 ลบ.ม.)
8. สัดส่วนปริมาณขยะที่ถูกกำจัดอย่างถูกต้องเพิ่มขึ้น (ร้อยละ 80)

#### 3.3 ประเด็นการพัฒนาของจังหวัดสุรินทร์

ประเด็นการพัฒนาที่ 1 การพัฒนาและส่งเสริมเกษตรอินทรีย์อย่างครบวงจรและยั่งยืน

##### วัตถุประสงค์

1. เพื่อเพิ่มพื้นที่เกษตรอินทรีย์
2. เพื่อยกระดับสินค้าเกษตรอินทรีย์ให้ได้มาตรฐาน
3. เพื่อเพิ่มช่องทางการจำหน่ายสินค้าเกษตรอินทรีย์
4. เพื่อส่งเสริมการแปรรูปสินค้าเกษตรอินทรีย์

##### ตัวชี้วัด/ค่าเป้าหมาย

1. จำนวนพื้นที่เกษตรอินทรีย์ที่เพิ่มขึ้น
2. จำนวนสินค้าเกษตรอินทรีย์ที่ได้มาตรฐานเพิ่มขึ้น
3. จำนวนช่องทางการจำหน่ายสินค้าเกษตรอินทรีย์เพิ่มขึ้น
4. จำนวนผลิตภัณฑ์การแปรรูปด้านเกษตรอินทรีย์เพิ่มขึ้น

##### แนวทางการพัฒนา

1. ส่งเสริมสนับสนุนการใช้ผลการวิจัยและพัฒนาพันธุ์พืชและสัตว์มาดำเนินการ
2. ส่งเสริมการใช้เทคโนโลยีและนวัตกรรมเพื่อเพิ่มประสิทธิภาพการผลิต
3. พัฒนาปัจจัยพื้นฐานการผลิต และเกษตรกร
4. พัฒนาคุณภาพสินค้าเกษตรอินทรีย์ ลดต้นทุน เพิ่มผลผลิต
5. ส่งเสริมการแปรรูป และสร้างมูลค่าเพิ่มให้แก่สินค้าเกษตรอินทรีย์
6. การขนส่งและการบริหารจัดการสินค้าเกษตรอินทรีย์
7. พัฒนาระบบการตลาดเกษตรอินทรีย์
8. พัฒนาระบบการจัดทำแผนธุรกิจชุมชน

**ประเด็นการพัฒนาที่ 2 การส่งเสริมและพัฒนาศักยภาพการค้า การลงทุน การบริการ และเชื่อมโยงเศรษฐกิจชายแดน**

**วัตถุประสงค์**

1. เพื่อสร้างผู้ประกอบการเพิ่มขึ้น
2. เพื่อเพิ่มมูลค่าการค้าชายแดน

**ตัวชี้วัด/ค่าเป้าหมาย**

1. จำนวนผู้ประกอบการเพิ่มขึ้นต่อปี
2. ร้อยละที่เพิ่มขึ้นของมูลค่าการค้าชายแดนเมื่อเทียบกับค่าเฉลี่ยปีฐาน

**แนวทางการพัฒนา**

1. การพัฒนาศักยภาพการแข่งขันของผู้ประกอบการและผู้นำเข้า-ส่งออก
2. การพัฒนาโครงสร้างพื้นฐานบริเวณด่านศุลกากรให้เพียงพอสนับสนุนการจัดการด้านพรมแดนแบบเบ็ดเสร็จ ให้ได้มาตรฐานสากล

3. การพัฒนาโครงสร้างพื้นฐานด้านการค้า การลงทุน และการบริการ

**ประเด็นการพัฒนาที่ 3 การพัฒนาและส่งเสริมการท่องเที่ยววิถีชุมชน**

**วัตถุประสงค์**

1. เพื่อเพิ่มรายได้จากการท่องเที่ยว
2. เพื่อเพิ่มจำนวนนักท่องเที่ยว

**ตัวชี้วัด/ค่าเป้าหมาย**

1. ร้อยละที่เพิ่มขึ้นของรายได้จากการท่องเที่ยว
2. ร้อยละที่เพิ่มขึ้นของจำนวนนักท่องเที่ยว

**แนวทางการพัฒนา**

1. การพัฒนาตลาดการท่องเที่ยวและบริการแนววิถีใหม่ (New Normal)
2. การพัฒนาบุคลากรด้านการท่องเที่ยวแนววิถีใหม่ (New Normal)
3. การพัฒนาและเชื่อมโยงเส้นทางการท่องเที่ยวและบริการ
4. การยกระดับการจัดงานมหัศจรรย์งานช้างสุรินทร์สู่ระดับโลก
5. ยกระดับผลิตภัณฑ์ด้านการท่องเที่ยว
6. พัฒนาแหล่งท่องเที่ยวในพื้นที่จังหวัดสุรินทร์เพิ่มขึ้นและได้มาตรฐาน
7. ส่งเสริมความเป็นเมือง Smart City เมืองที่รองรับอารยสถาปัตยกรรม และการท่องเที่ยวเชิงสุขภาพ

**ประเด็นการพัฒนาที่ 4 การบริหารจัดการทรัพยากรธรรมชาติและสิ่งแวดล้อมอย่างยั่งยืน**

**วัตถุประสงค์**

1. เพื่อเพิ่มพื้นที่ป่าไม้ การบริหารจัดการน้ำ และรักษาสิ่งแวดล้อมให้สมดุล
2. เพื่อส่งเสริมการมีส่วนร่วมของประชาชนในการรักษาสิ่งแวดล้อม

**ตัวชี้วัด/ค่าเป้าหมาย**

1. จำนวนพื้นที่ป่าไม้เพิ่มขึ้น
2. ร้อยละที่ลดลงของขยะมูลฝอย
3. จำนวนชุมชน/หน่วยงานที่ใช้งบประมาณทางเลือกเพิ่มขึ้น
4. ปริมาณเก็บกักน้ำเพิ่มขึ้น

#### แนวทางการพัฒนา

1. การส่งเสริมการบริหารจัดการทรัพยากรธรรมชาติให้ยั่งยืน
2. การส่งเสริมการบริหารจัดการขยะ
3. การส่งเสริมการบริหารจัดการพลังงานทางเลือก
4. การส่งเสริมการบริหารจัดการน้ำ

#### ประเด็นการพัฒนาที่ 5 การยกระดับคุณภาพชีวิตของประชาชน

##### วัตถุประสงค์

เพื่อให้ประชาชนมีความสุขและสังคมร่มเย็น

##### ตัวชี้วัด/ค่าเป้าหมาย

1. อัตราผู้ป่วยรายใหม่ของโรคเบาหวาน/โรคความดันโลหิตสูงลดลง
2. รายได้เฉลี่ยครัวเรือนยากจนเพิ่มขึ้น
3. จำนวนตำบลต้นแบบจัดการตนเองในสถานการณ์โรคอุบัติใหม่เพิ่มขึ้น
4. จำนวนคนวัยแรงงานและวัยผู้สูงอายุได้การพัฒนาฝึกออาชีพในชุมชน
5. ครัวเรือนยากจนเป้าหมายได้รับการยกระดับคุณภาพชีวิตตามเกณฑ์ขั้นพื้นฐาน

#### แนวทางการพัฒนา

1. การส่งเสริมสุขภาพ
2. การป้องกันและควบคุมโรค
3. การส่งเสริมเศรษฐกิจพอเพียง พัฒนาสังคม ชุมชน พัฒนาทักษะชีวิต
4. การส่งเสริมอาชีพ
5. พัฒนาทักษะอาชีพประชาชนทุกช่วงวัย
6. ส่งเสริมการใช้นวัตกรรมเพื่อการพัฒนาทักษะอาชีพประชาชน
7. จัดการสวัสดิการสังคมแบบมีส่วนร่วมในทุกช่วงวัย และยกระดับพื้นที่ต้นแบบทางสังคม
8. ยกระดับคุณภาพชีวิตของครัวเรือนยากไร้ตามเกณฑ์ขั้นพื้นฐาน

#### ประเด็นการพัฒนาที่ 6 การเสริมสร้างความมั่นคงและความปลอดภัย

##### วัตถุประสงค์

1. เพื่อสร้างความสัมพันธ์อันดีกับประเทศเพื่อนบ้าน
2. เพื่อให้หมู่บ้าน/ชุมชน ปลอดภัยเสถียร
3. เพื่อให้ประชาชนมีความปลอดภัยในชีวิตและทรัพย์สิน

##### ตัวชี้วัด/ค่าเป้าหมาย

1. จำนวนครั้งที่เข้าร่วมกิจกรรมการแลกเปลี่ยนความสัมพันธ์อันดีกับประเทศเพื่อนบ้าน
2. จำนวนหมู่บ้าน/ชุมชน ที่ปลอดภัยเสถียร (หมู่บ้านสีขาว) เพิ่มขึ้น
3. ร้อยละคดีอาชญากรรมลดลง
4. จำนวนหมู่บ้านที่มีความพร้อมในการเฝ้าระวังและแจ้งเตือนภัยคุกคาม

#### แนวทางการพัฒนา

1. การส่งเสริมและพัฒนาความร่วมมือกับประเทศเพื่อนบ้าน
2. การพัฒนาคน องค์กร เครือข่าย หมู่บ้าน/ชุมชน เพื่อความมั่นคง ความสงบเรียบร้อย

และห่างไกลยาเสพติด

3. การรักษาความสงบเรียบร้อยและปลอดภัยในชีวิตและทรัพย์สินของประชาชน

#### 4. ผลการดำเนินการของหน่วยงานตามข้อสังเกตของคณะกรรมการ วิสามัญพิจารณาศึกษา ร่างพระราชบัญญัติงบประมาณรายจ่ายประจำปีงบประมาณ พ.ศ. 2565 วุฒิสภา

4.1 ควรให้ประชาชนเข้ามามีส่วนร่วมในแผนการใช้จ่ายงบประมาณของจังหวัดเหมือนกับ องค์กรปกครองส่วนท้องถิ่นที่ให้ประชาคมในพื้นที่เข้าร่วมในการพิจารณาแผนการใช้จ่าย งบประมาณ ทั้งนี้ ควรให้ผู้นำท้องถิ่นเข้าร่วมการพิจารณางบประมาณในจังหวัดด้วย เพื่อให้การใช้ ใช้จ่ายงบประมาณของจังหวัดตรงกับความต้องการของประชาชน

ในการจัดทำแผนพัฒนาจังหวัดและแผนปฏิบัติการประจำปีของจังหวัดจังหวัดสุรินทร์ได้ดำเนินการประสานแผนในระดับพื้นที่ โดยได้ดำเนินการตั้งแต่แผนชุมชน/หมู่บ้าน แผนองค์กรปกครองส่วนท้องถิ่น แผนอำเภอ พร้อมทั้งรวบรวมความต้องการในระดับพื้นที่ เพื่อให้ได้มาซึ่งโครงการที่ตอบสนองปัญหาที่เกิดขึ้นในพื้นที่อย่างแท้จริง

4.2 ควรพิจารณาตรวจสอบการเสนอโครงการของหน่วยงานราชการก่อนที่จะเสนอโครงการในส่วนของภูมิภาคเพื่อไม่ให้เกิดความซ้ำซ้อนกัน โดยเฉพาะอย่างยิ่งการเสนอของงบประมาณของ จังหวัด ทั้งนี้ ผู้ว่าราชการจังหวัดทุกจังหวัด ควรตรวจสอบโครงการของส่วนราชการต่าง ๆ ที่อยู่ในจังหวัดของตนเองก่อนเพื่อพิจารณาว่าจะเสนอของบจังหวัดในส่วนใดเพิ่มเติม นอกเหนือจากที่ส่วนราชการได้เสนอของบประมาณไว้แล้ว

ในการพิจารณาแผนงานโครงการที่เสนอของบประมาณจังหวัด/กลุ่มจังหวัดนั้น การพิจารณาดังกล่าวได้จัดทำผ่านคณะกรรมการบริหารงานจังหวัดแบบบูรณาการ โดยมีทั้งส่วนราชการ ผู้แทนภาคประชาสังคม ซึ่งผู้ว่าเป็นประธานในการพิจารณาโครงการดังกล่าวด้วยอยู่แล้ว ก่อนจะส่งโครงการที่เสนอให้ทีมบูรณาการกลางพิจารณา

4.3 ควรให้ความสำคัญกับการพัฒนาทุนมนุษย์ที่ตอบสนองต่อการพัฒนาด้านการบริการในประเทศ

จังหวัดสุรินทร์ได้ให้ความสำคัญกับการพัฒนาทุนมนุษย์ที่ตอบสนองต่อการพัฒนาด้านการบริการในประเทศ โดยได้ประสานความร่วมมือกับสำนักงานสาธารณสุขจังหวัดสุรินทร์ สำนักงานพัฒนาสังคมและความมั่นคงของมนุษย์จังหวัดสุรินทร์ สำนักงานแรงงานจังหวัดสุรินทร์ และสถาบันการศึกษาในพื้นที่จังหวัดสุรินทร์ ในการขับเคลื่อนทั้งทางด้านสุขภาพ ทางอารมณ์ ศักยภาพในการประกอบอาชีพ ให้สามารถมีรายได้และส่งเสริมให้พัฒนาตนเองให้มีความมั่นคง โดยได้จัดทำคำขอตั้งงบประมาณในด้านนี้ ไม่น้อยกว่า 15 % ของกรอบการขอรับงบประมาณ

4.4 ควรพิจารณาแผนพัฒนาจังหวัดและแผนพัฒนาท้องถิ่นก่อนที่จะจัดสรรงบประมาณเพราะ แผนดังกล่าวเป็นทิศทางในการพัฒนาจังหวัดนั้น ๆ หากมีการจัดสรรหรือใช้งบประมาณตามแผนนี้ จะทำให้จังหวัดมีการพัฒนาและงบประมาณที่ใช้จะเกิดความคุ้มค่าอย่างแท้จริง

จังหวัดสุรินทร์ได้แจ้งแนวทางการประสานแผนในระดับพื้นที่ให้หน่วยงานในระดับท้องถิ่นทราบ เพื่อให้การจัดทำแผนในระดับต่างๆ เป็นไปในทิศทางเดียวกัน พร้อมกันนี้จังหวัดสุรินทร์ยังได้ประชาสัมพันธ์แผนพัฒนาจังหวัดผ่านเว็บไซต์ และแผนพับ ให้ส่วนราชการ/หน่วยงาน อำเภอ และท้องถิ่น ทราบ

4.5 ควรหาแนวทางเพื่อช่วยเหลือประชาชนและให้ความสำคัญกับชุมชนและท้องถิ่น เช่น ช่วยเหลือประชาชนในการสร้างสุขอนามัยพื้นฐานให้ประชาชนมีกินอย่างพอเพียงแก้ปัญหา ความยากจน และสนับสนุนให้ประชาชนมีอาชีพรวมทั้งสร้างโอกาสให้ประชาชนในชุมชนสามารถ พัฒนาคุณภาพชีวิตและมีการศึกษาที่ดี นอกจากนี้ ควรให้โอกาสประชาชนได้ใช้ศักยภาพ ของตนเองและที่สำคัญต้องไม่ทำให้ประชาชนถูกเอารัดเอาเปรียบหรือถูกปฏิบัติอย่างไม่เป็นธรรม

จังหวัดสุรินทร์ได้ดำเนินการร่วมกับสำนักงานพัฒนาชุมชนจังหวัดสุรินทร์ สำนักงานสาธารณสุขจังหวัดสุรินทร์ สำนักงานแรงงานจังหวัดสุรินทร์ ในการพัฒนาและแก้ปัญหาสุขภาพ ความยากจน และสนับสนุนให้ประชาชนมีอาชีพรวมทั้งสร้างโอกาสให้ประชาชนในชุมชนสามารถ พัฒนาคุณภาพชีวิตและมีการศึกษาที่ดี โดยมีงบประมาณสนับสนุนในกิจกรรมดังกล่าว กว่า 10 ล้านบาท

4.6 ควรหารือกันในกลุ่มจังหวัดเพื่อหาจุดเด่นและประเด็นร่วมที่น่าสนใจเกี่ยวกับ กลุ่มจังหวัด การท่องเที่ยวในแต่ละกลุ่มจังหวัด เพื่อประชาสัมพันธ์ให้นักท่องเที่ยวรับทราบว่าแต่ละจังหวัด มีสถานที่ท่องเที่ยวใดที่น่าสนใจ

ในการจัดทำแผนพัฒนากลุ่มจังหวัดนั้น จังหวัดสุรินทร์ได้ร่วมกับกลุ่มจังหวัดภาคตะวันออกเฉียงเหนือตอนล่าง 1 (นครราชสีมา ชัยภูมิ บุรีรัมย์ สุรินทร์) ในการหาจุดเด่นและประเด็นร่วมที่น่าสนใจเกี่ยวกับกลุ่มจังหวัด การท่องเที่ยวในแต่ละกลุ่มจังหวัด เพื่อประชาสัมพันธ์ให้นักท่องเที่ยวรับทราบว่าแต่ละจังหวัด มีสถานที่ท่องเที่ยวใดที่น่าสนใจ เป็นประจำทุกปี

4.7 ควรให้ความสำคัญกับความคุ้มค่าและประสิทธิภาพในการใช้จ่ายงบประมาณ โดยควรให้ ความสำคัญกับการใช้งบประมาณในการจัดการน้ำด้วย เพราะเป็นปัจจัยสำคัญในการดำรงชีวิต ของประชาชน โดยเฉพาะควรสนับสนุนโครงการจัดหาน้ำบาดาลซึ่งยังมีจำนวนมากมาใช้แก้ปัญหา การขาดแคลนน้ำ เพื่อการอุปโภคบริโภค และน้ำเพื่อการเกษตรนอกเหนือจากการพัฒนาแหล่งน้ำบนดิน

จังหวัดสุรินทร์ได้ให้ความสำคัญกับความคุ้มค่าและประสิทธิภาพในการใช้จ่ายงบประมาณ โดยให้ความสำคัญกับการใช้งบประมาณในการจัดการน้ำด้วย เพราะเป็นปัจจัยสำคัญในการดำรงชีวิตของประชาชน โดยได้สนับสนุนโครงการจัดหาน้ำ โดยได้เสนอคำขอตั้งงบประมาณ ในปี 2566 ไม่น้อยกว่า 200 ล้านบาท

4.8 ควรให้กรมชลประทานหรือกรมทรัพยากรน้ำสามารถใช้งบจังหวัดหรือกลุ่มจังหวัด ในการจัดทำแหล่งน้ำให้ประชาชนในพื้นที่ให้แล้วเสร็จก่อนจึงจะถ่ายโอนให้องค์กรปกครองส่วนท้องถิ่นเป็นผู้ดูแลรักษาต่อไป

ในปีที่ผ่านมา จังหวัดสุรินทร์ได้ร่วมกับโครงการชลประทานสุรินทร์ในการบริหารทรัพยากรด้านน้ำ และมีการถ่ายโอนให้ท้องถิ่นไปบางส่วนแล้ว ในปัจจุบัน หลักเกณฑ์การจัดทำงบประมาณนั้นกำหนดให้ท้องถิ่นสามารถตั้งงบประมาณเองได้ และการของบประมาณตามแผนปฏิบัติราชการของจังหวัดนั้น หลักเกณฑ์กำหนดว่าต้องไม่เป็นภารกิจขององค์กรปกครองส่วนท้องถิ่น จึงจะขอตั้งงบประมาณได้

4.9 ควรใช้งบประมาณในการหาแหล่งน้ำให้ประชาชนเพื่ออุปโภคและบริโภค เนื่องจากเป็น เรื่องสำคัญและมีความจำเป็นกับประชาชนมากกว่าการสร้างถนน

จังหวัดสุรินทร์ได้ให้ความสำคัญเรื่องน้ำเป็นอันดับแรก โดยปรากฏจากคำขอตั้งงบประมาณโดยจัดลำดับความสำคัญไว้เป็นอันดับต้นๆ ในการเสนอคำขอตั้งงบประมาณ ในทุกๆปีที่ผ่านมา



## 5. แผนการดำเนินงานในปีงบประมาณ พ.ศ. 2566 ที่สำคัญ และผลสัมฤทธิ์ที่คาดว่าจะได้รับ

### 5.1 แผนการดำเนินงานในปีงบประมาณ พ.ศ. 2566 ที่สำคัญ

ที่	โครงการ	กิจกรรม	แผนการดำเนินงาน
1	โครงการบริหารจัดการด้าน ทรัพยากรธรรมชาติและสิ่งแวดล้อม	- ส่งเสริมการบริหารจัดการ ทรัพยากรธรรมชาติและสิ่งแวดล้อม ให้ยั่งยืน	- พื้นที่ป่าไม้เพิ่มขึ้น 10,000 ไร่
2	โครงการพัฒนาด้านการท่องเที่ยว และบริการ	- การพัฒนาตลาดการท่องเที่ยวและการ บริการแนววิถีใหม่ New Normal - การยกระดับการจัดการมทศจรรยงาน ช้างสุรินทร์สู่ระดับโลก	- รายได้จากการท่องเที่ยว เพิ่มขึ้นร้อยละ 2/664.8156 ล้านบาท - นักท่องเที่ยวเพิ่มขึ้นร้อยละ 2/392,920 คน
3	โครงการพัฒนาด้านเกษตร	- พัฒนาแหล่งน้ำและระบบกระจายน้ำ เพื่อการเกษตร - พัฒนางานในพื้นที่ โครงการเกษตร อติพยาทร จังหวัดสุรินทร์ - ส่งเสริมและพัฒนาประสิทธิภาพการ ผลิตสินค้าเกษตรอินทรีย์ครบวงจร - สุรินทร์รุ่งเรือง สู่มืองเกษตรอินทรีย์	- พื้นที่เกษตรอินทรีย์เพิ่มขึ้น 19,200 ไร่
4	โครงการพัฒนาด้านสังคม	- ปฏิบัติการแก้จนคนสุรินทร์ - สร้างสัมมนาซีพีผู้ได้รับผลกระทบ จากสถานการณ์โรคอุบัติใหม่ - ค่าใช้จ่ายในการบริหารงานจังหวัด แบบบูรณาการ	- คริวเรือนยากจนมีรายได้ เพิ่มขึ้น จำนวน 500 คริวเรือน - ความสำเร็จของการบริหาร จัดการยุทธศาสตร์การพัฒนา จังหวัดไม่น้อยกว่าร้อยละ 88
5	โครงการพัฒนาด้านอุตสาหกรรม การค้าและการลงทุน	- ก่อสร้างถนนลาดยางแอสฟัลติก คอนกรีต - ซ่อมสร้างผิวทางลาดยางแอสฟัลติก คอนกรีต - การพัฒนาศักยภาพการค้าเพื่อกระตุ้น เศรษฐกิจการค้าชายแดนไทย - กัมพูชา	- การค้าชายแดนมีอัตราการ ขยายตัวเพิ่มขึ้น ร้อยละ 3
6	โครงการรักษาความมั่นคงและ ความสงบ	- พัฒนาศักยภาพคน องค์กร หมู่บ้าน/ ชุมชน	- การเกิดอาชญากรรมลดลง ร้อยละ 70

## 5.2 ผลสัมฤทธิ์ที่คาดว่าจะได้รับจากการใช้จ่ายงบประมาณ

ผลสัมฤทธิ์และประโยชน์ที่คาดว่าจะได้รับ	หน่วยนับ	ค่าเป้าหมาย	
		ปี 2565	ปี 2566
(1) ผลสัมฤทธิ์ : ประชาชนมีรายได้เพิ่มขึ้นและกระจายอย่างเหมาะสม	ร้อยละ/ล้านบาท	2/75,360	2/76,867
- ตัวชี้วัด : อัตราการขยายตัวมูลค่าผลิตภัณฑ์มวลรวมจังหวัดเฉลี่ยเพิ่มขึ้น			

## 6. สรุปผลการดำเนินงานที่สำคัญในปีงบประมาณ พ.ศ. 2564 – 2565 พร้อมปัญหาอุปสรรค ในการดำเนินงาน และแนวทางการแก้ไข

## 6.1 สรุปผลการดำเนินงานที่สำคัญในปีงบประมาณ พ.ศ. 2564

ที่	โครงการ	งบประมาณ (บาท)	กิจกรรม	ผลการดำเนินงาน
1	โครงการพัฒนาด้านเกษตร	70,183,500	<p>1.1 กิจกรรมหลัก พัฒนาแหล่งน้ำและส่งเสริมนวัตกรรมเกษตรอินทรีย์ งบประมาณ 52,500,000 บาท</p> <p>1.2 กิจกรรมหลัก พัฒนางานในพื้นที่ "โครงการเกษตรอภิตยาทร" จังหวัดสุรินทร์ งบประมาณ 1,919,000 บาท</p>	<p>พัฒนาและขุดลอกแหล่งน้ำในพื้นที่จังหวัดสุรินทร์ จำนวน 3 แห่ง</p> <p>1) ฝึกอบรมหลักสูตรพื้นฐานกระบวนการโรงเรียนชาวนา</p> <p>2) พัฒนาพื้นที่ศูนย์เรียนรู้การเกษตรอภิตยาทร แปลงทานตะวัน และโรงเรือนเพาะเห็ด</p> <p>3) ปรับปรุงบำรุงดิน แปลงไม้ผลเชิงการค้า และแปลงไม้ผลเชิงท่องเที่ยว</p> <p>4) พัฒนางานด้านหม่อนไหม</p>

ที่	โครงการ	งบประมาณ (บาท)	กิจกรรม	ผลการดำเนินงาน
			<p>1.3 กิจกรรมหลัก พัฒนาฟาร์มปศุสัตว์สุปศุสัตว์อินทรีย์ งบประมาณ 923,900 บาท</p> <p>1.4 กิจกรรมหลัก ส่งเสริมการเพิ่มพื้นที่เกษตรอินทรีย์ จังหวัดสุรินทร์ งบประมาณ 1,611,300 บาท</p> <p>1.5 กิจกรรมหลัก ส่งเสริมและพัฒนาอาชีพเพื่อยกระดับรายได้ให้แก่เกษตรกร งบประมาณ 1,500,000 บาท</p>	<p>1) พัฒนาด้านแบบการเลี้ยงไก่พื้นเมืองที่มีระบบป้องกันโรคและการเลี้ยงสัตว์ที่เหมาะสมสู่มาตรฐานปศุสัตว์อินทรีย์</p> <p>2) เลี้ยงไก่ไข่อินทรีย์ จัดอบรมให้ความรู้การเลี้ยงไก่อินทรีย์</p> <p>1) ส่งเสริมการเพิ่มพื้นที่เกษตรอินทรีย์จังหวัดสุรินทร์</p> <p>2) ฝึกอบรมและทดสอบสารเคมีตกค้าง</p> <p>ส่งเสริมเพิ่มผลผลิตสัตว์น้ำในแหล่งน้ำ (แหล่งน้ำปิด 30 แห่ง)</p>
2	โครงการพัฒนาด้านอุตสาหกรรมการค้าและการลงทุน	154,400,000	<p>2.1 กิจกรรมหลัก ก่อสร้างถนนลาดยางแอสฟัลติกคอนกรีต งบประมาณ 49,500,000 บาท</p> <p>2.2 กิจกรรมหลัก ซ่อมสร้างถนนลาดยางแอสฟัลติกคอนกรีต งบประมาณ 104,900,000 บาท</p>	<p>ก่อสร้างถนนลาดยางแอสฟัลติกคอนกรีต จำนวน 4 สายทาง</p> <p>ซ่อมสร้างถนนลาดยางแอสฟัลติกคอนกรีต จำนวน 8 สายทาง</p>

ที่	โครงการ	งบประมาณ (บาท)	กิจกรรม	ผลการดำเนินงาน
3	โครงการพัฒนาด้านการท่องเที่ยวและบริการ	13,247,600	3.1 กิจกรรมหลัก มหัศจรรย์งานช้างสุรินทร์ งบประมาณ 12,643,000 บาท  3.2 กิจกรรมหลัก พัฒนาบุคลากรและโครงสร้างพื้นฐานด้านการท่องเที่ยวจังหวัดสุรินทร์ งบประมาณ 604,600 บาท	1) จัดงานมหัศจรรย์งานช้างสุรินทร์ 2) สืบสานตำนานช้างไทย (การแสดง แสง สี เสียง) พัฒนาศักยภาพผู้ผลิตผ้าไหมจังหวัดสุรินทร์
4	โครงการบริหารจัดการด้านทรัพยากรธรรมชาติและสิ่งแวดล้อม	47,403,000	4.1 กิจกรรมหลัก ส่งเสริมการบริหารจัดการทรัพยากรธรรมชาติและสิ่งแวดล้อมให้ยั่งยืน งบประมาณ 563,000 บาท 4.2 กิจกรรมหลัก พัฒนาแหล่งน้ำในจังหวัดสุรินทร์ งบประมาณ 45,000,000 บาท 4.3 กิจกรรมหลัก ส่งเสริมการใช้พลังงานทางเลือกเพื่อการเกษตรที่ยั่งยืน งบประมาณ 1,840,000 บาท	ฝึกอบรมเครือข่ายชุมชนต้นน้ำ ให้กับชุมชนในพื้นที่ต้นน้ำ เพื่อสร้างเครือข่ายในการอนุรักษ์พื้นที่ต้นน้ำ ขุดลอกแก้มลิงหนองน้ำ จำนวน 2 แห่ง ก่อสร้างระบบโรงอบแห้งด้วยพลังงานแสงอาทิตย์ จำนวน 5 แห่ง

ที่	โครงการ	งบประมาณ (บาท)	กิจกรรม	ผลการดำเนินงาน
5	โครงการพัฒนาด้านสังคม	16,114,000	<p>5.1 กิจกรรมหลัก หนึ่งอำเภอหนึ่งตำบลเข้มแข็ง ต้นแบบตามแนวทางปรัชญา ของเศรษฐกิจพอเพียง งบประมาณ 1,306,600 บาท</p> <p>5.2 กิจกรรมหลัก ปฏิบัติการ แก้จนคนสุรินทร์ งบประมาณ 4,807,400 บาท</p> <p>5.3 กิจกรรมหลัก ค่าใช้จ่าย ในการบริหารงานจังหวัดแบบ บูรณาการ งบประมาณ 10,000,000 บาท</p>	<p>จัดกิจกรรมเรียนรู้การ บริหารจัดการตำบล ต้นแบบ</p> <p>1) ประชุมเชิงปฏิบัติการ ชุดปฏิบัติการแก้จนและ แกนนำหมู่บ้านเป้าหมาย</p> <p>2) ประชุมวิเคราะห์ ปัญหาและวางแผนการ พัฒนาครัวเรือนยากจน</p> <p>3) คัดเลือกอาชีพและ สนับสนุนการประกอบ อาชีพ</p> <p>ค่าใช้จ่ายในการ บริหารงานจังหวัดแบบ บูรณาการ</p>
6	โครงการรักษาความมั่นคงและความ สงบ	2,020,000	6.1 กิจกรรมหลัก พัฒนา ศักยภาพ คน องค์กร หมู่บ้าน/ชุมชน งบประมาณ 1,000,000 บาท	รณรงค์ป้องกันและแก้ไข ปัญหาหายาเสพติด TO BE NUMBER ONE

ที่	โครงการ	งบประมาณ (บาท)	กิจกรรม	ผลการดำเนินงาน
			6.2 กิจกรรมหลัก ป้องกันและรักษาความสงบเรียบร้อยเพื่อความมั่นคงปลอดภัยในชีวิตและทรัพย์สิน งบประมาณ 1,020,000 บาท	1) อบรมเครือข่ายข่าวเพื่อความมั่นคง 2) อบรมเยาวชนอาสา รักษาดินแดนต้านภัยยาเสพติด 4 อำเภอชายแดน 3) อบรมสร้างความรู้เกี่ยวกับภัยคุกคามรูปแบบใหม่ให้แก่ผู้นำหมู่บ้าน 4 อำเภอชายแดน
	<b>รวมทั้งสิ้น</b>	<b>303,368,100</b>		

#### ปัญหาอุปสรรคในการดำเนินงาน

##### ปัญหาในการปฏิบัติงานและการเบิกจ่ายเงิน

- การแพร่ระบาดของโรคติดเชื้อไวรัสโคโรนา 2019 (COVID-19) จึงทำให้หน่วยดำเนินการไม่สามารถดำเนินงานโครงการกิจกรรมที่มีลักษณะฝึกอบรม ประชุมสัมมนา และกิจกรรมส่งเสริมส่งเสริมการท่องเที่ยวได้ ส่งผลให้ไม่สามารถดำเนินการเบิกจ่ายเงินงบประมาณให้เป็นไปตามเป้าหมายที่กำหนด

- การโอนเปลี่ยนแปลงโครงการตามแผนปฏิบัติราชการประจำปีงบประมาณ พ.ศ. 2564 ตามหลักเกณฑ์ว่าด้วยการใช้งบประมาณรายจ่ายการโอนเงินจัดสรรหรือการเปลี่ยนแปลงเงินจัดสรร พ.ศ. 2562 ตามระเบียบว่าด้วยการบริหารงบประมาณ พ.ศ. 2562 ข้อ 8 วรรคท้าย กำหนดให้กรณีมีเงินจัดสรรเหลือจ่ายจากการดำเนินงานบรรลุวัตถุประสงค์ หรือจากการจัดซื้อจัดจ้างแล้ว หัวหน้าหน่วยรับงบประมาณอาจโอนเงินจัดสรรหรือเปลี่ยนแปลงเงินจัดสรรดังกล่าว ไปใช้จ่ายเป็นรายจ่ายใดๆ ภายใต้แผนงานผลผลิตหรือโครงการเดียวกัน และภายใต้เงื่อนไขตามที่กำหนดได้ โดยไม่ต้องขออนุมัติจากสำนักงบประมาณ ซึ่งการจัดสรรงบประมาณตามแผนปฏิบัติราชการประจำปีงบประมาณ พ.ศ. 2564 อยู่ภายใต้แผนงานยุทธศาสตร์ส่งเสริมการพัฒนาจังหวัดและกลุ่มจังหวัดแบบบูรณาการ ประกอบด้วย 6 ผลผลิต รวม 7 โครงการ และแต่ละผลผลิตจะมีเงินเหลือจ่ายไม่เพียงพอต่อการจัดทำโครงการใหม่ จึงจำเป็นต้องรวบรวมเงินเหลือจ่ายทุกผลผลิตมาใช้ ทำให้จะต้องขออนุมัติจากสำนักงบประมาณ ซึ่งรายละเอียดขั้นตอนและเอกสารในการขออนุมัติจากสำนักงบประมาณมีความยุ่งยาก ซับซ้อน และใช้ระยะเวลาหลายวัน

## 6.2 สรุปผลการดำเนินงานที่สำคัญในปีงบประมาณ พ.ศ. 2565

ที่	โครงการ	งบประมาณ (บาท)	กิจกรรม	ผลการดำเนินงาน
1	โครงการพัฒนาด้านเกษตร	121,588,000	<p>1.1 กิจกรรมพัฒนาแหล่งน้ำและระบบกระจายน้ำเพื่อการเกษตร งบประมาณ 110,000,000 บาท</p> <p>1.2 กิจกรรมพัฒนางานในพื้นที่ "โครงการเกษตรอินทรีย์" จังหวัดสุรินทร์ งบประมาณ 1,175,600 บาท</p>	<p>1) พัฒนาและขุดลอกแหล่งน้ำ จำนวน 4 แห่ง</p> <p>2) สถานีสูบน้ำด้วยไฟฟ้าพร้อมระบบส่งน้ำ จำนวน 1 แห่ง</p> <p>3) อาคารบังคับน้ำ จำนวน 1 แห่ง</p> <p>1) ส่งเสริมการผลิตสารชีวภัณฑ์และสารสกัดสมุนไพรเพื่อป้องกันและควบคุมศัตรูพืช จำนวน 330 ราย</p> <p>2) ส่งเสริมการผลิตและแปรรูปวัตถุดิบสมุนไพร จำนวน 100 ราย</p> <p>3) เพิ่มศักยภาพการผลิตพืชผักปลอดภัย</p> <p>4) พัฒนาแหล่งเรียนรู้ด้านหม่อนไหม</p> <p>5) พัฒนาแหล่งเรียนรู้ด้านเกษตรทฤษฎีใหม่</p>

ที่	โครงการ	งบประมาณ (บาท)	กิจกรรม	ผลการดำเนินงาน
			<p>1.3 กิจกรรมส่งเสริมการเพิ่มพื้นที่เกษตรอินทรีย์จังหวัดสุรินทร์ งบประมาณ 653,600 บาท</p> <p>1.4 กิจกรรมส่งเสริมและพัฒนาประสิทธิภาพการผลิตสินค้าเกษตรอินทรีย์ครบวงจร งบประมาณ 1,070,000 บาท</p> <p>1.5 กิจกรรมพัฒนาเกษตรอินทรีย์สู่การรับรองมาตรฐาน งบประมาณ 3,878,100 บาท</p>	<p>1) ถ่ายทอดเทคโนโลยีที่เหมาะสมในการผลิตเกษตรอินทรีย์ จำนวน 18 กลุ่ม</p> <p>2) จัดทำแปลงเรียนรู้การผลิตพืชอินทรีย์ด้วยเทคโนโลยีที่เหมาะสม</p> <p>3) สร้างเครือข่ายการผลิตและการตลาดสินค้าเกษตรอินทรีย์ จำนวน 60 คน</p> <p>ฝึกอบรมและทดสอบสารเคมีตกค้าง จำนวน 350 คน</p>
				<p>ส่งเสริมระบบการรับรองมาตรฐานเกษตรอินทรีย์สุรินทร์แบบมีส่วนร่วม (PGS) และการขอใช้ตราสัญลักษณ์สิ่งบ่งชี้ทางภูมิศาสตร์ (GI) ข้าวหอมมะลิสุรินทร์ ดังนี้</p>



ที่	โครงการ	งบประมาณ (บาท)	กิจกรรม	ผลการดำเนินงาน
				<p>4) ฝึกอบรมเชิงปฏิบัติการสร้างผู้ตรวจแปลงระบบมาตรฐานเกษตรอินทรีย์สุรินทร์แบบมีส่วนร่วม (PGS) และผู้ตรวจรับรองระบบการขอใช้ตราสัญลักษณ์สิ่งบ่งชี้ทางภูมิศาสตร์ (GI) ข้าวหอมมะลิสุรินทร์ จำนวน 3 รุ่นๆ ละ 100 คน</p> <p>5) ประชุมคณะกรรมการมาตรฐานเกษตรอินทรีย์สุรินทร์แบบมีส่วนร่วม (PGS) จังหวัดสุรินทร์ และผู้ตรวจรับรองระบบการขอใช้ตราสัญลักษณ์สิ่งบ่งชี้ทางภูมิศาสตร์ (GI) ข้าวหอมมะลิสุรินทร์ จำนวน 40 คน รวม 6 ครั้ง</p> <p>6) ตรวจรับรองระบบมาตรฐานเกษตรอินทรีย์สุรินทร์แบบมีส่วนร่วม (PGS) และการตรวจรับรองการขอใช้ตราสัญลักษณ์สิ่งบ่งชี้ทางภูมิศาสตร์ (GI) ข้าวหอมมะลิสุรินทร์</p>

ที่	โครงการ	งบประมาณ (บาท)	กิจกรรม	ผลการดำเนินงาน
			<p>1.6 กิจกรรมส่งเสริมและพัฒนาสมุนไพรอินทรีย์แบบครบวงจร งบประมาณ 990,700 บาท</p> <p>1.7 กิจกรรมส่งเสริมเทคโนโลยีและพัฒนาตลาดสินค้าเกษตร งบประมาณ 3,820,000 บาท</p>	<p>1) ส่งเสริมการผลิตพืชสมุนไพรอินทรีย์ที่มีคุณภาพได้มาตรฐานเกษตรอินทรีย์</p> <p>2) ศึกษาและพัฒนา รูปแบบในการแปรรูปสมุนไพร</p> <p>3) ส่งเสริมการใช้สมุนไพร รูปแบบ การตลาดและผลิตภัณฑ์</p> <p>4) สร้างต้นแบบหมู่บ้านผลิตพืชสมุนไพรอินทรีย์อย่างครบวงจร</p> <p>การเชื่อมโยงสินค้าเกษตรอินทรีย์และอาหารปลอดภัย โดยเป็นการจัดงานแสดงและจำหน่ายสินค้าเกษตรอินทรีย์และอาหารปลอดภัย รวม 200 คูหา จำนวน 1 ครั้ง ระยะเวลา 5 วัน</p>
2	โครงการพัฒนาด้านอุตสาหกรรม การค้าและการลงทุน	125,639,000	กิจกรรมก่อสร้างถนนลาดยางแอสฟัลติกคอนกรีต งบประมาณ 125,639,000 บาท	ก่อสร้างถนนลาดยางแอสฟัลติกคอนกรีต จำนวน 6 สายทาง

ที่	โครงการ	งบประมาณ (บาท)	กิจกรรม	ผลการดำเนินงาน
3	โครงการพัฒนาด้านการท่องเที่ยว และบริการ	11,530,500	3.1 กิจกรรมยกระดับหมู่บ้าน ท่องเที่ยวเชิงวัฒนธรรม งบประมาณ 78,500 บาท 3.2 กิจกรรมหัตถกรรมงานช่าง สุรินทร์ งบประมาณ 11,452,000 บาท	จัดงานมหกรรมแห่เทียน พรรษาและตักบาตร บนหลังช้าง 1) การจัดงานหัตถกรรม งานช่างสุรินทร์ 2) จัดหาและจ้างเหมา ช้างร่วมงานแสดงช้าง จังหวัดสุรินทร์ 3) การจัดงานการแสดง ศิลปะ วัฒนธรรม และการแสดงบนเวที กลาง มหัตถกรรมงานช่าง จังหวัดสุรินทร์ 4) พิธีเปิดงาน มหัตถกรรมงานช่าง จังหวัดสุรินทร์ 5) การแลกเปลี่ยน/ ประชาสัมพันธ์งานแสดง ช้างจังหวัดสุรินทร์และ การประชาสัมพันธ์การ ท่องเที่ยวจังหวัดสุรินทร์ 6) การสืบสานตำนาน ช้างไทย การแสดง แสง สี เสียง

ที่	โครงการ	งบประมาณ (บาท)	กิจกรรม	ผลการดำเนินงาน
4	โครงการบริหารจัดการ ทรัพยากรธรรมชาติและสิ่งแวดล้อม	584,000	กิจกรรมการบริหารจัดการ ทรัพยากรธรรมชาติและ สิ่งแวดล้อมอย่างยั่งยืน งบประมาณ 584,000 บาท	ส่งเสริมและให้ความรู้ ด้านการอนุรักษ์ ทรัพยากรธรรมชาติและ สิ่งแวดล้อม (ครูป่าไม้) จำนวน 8 รุ่นๆ ละ 100 คน รวม 800 คน
5	โครงการพัฒนาด้านสังคม	19,196,600	5.1 กิจกรรมส่งเสริมให้ ประชาชนและองค์กรภาค ประชาชนมีความเข้มแข็งและ พึ่งพาตนเองได้อย่างยั่งยืน งบประมาณ 9,196,600 บาท  5.2 กิจกรรมค่าใช้จ่ายในการ บริหารงานจังหวัดแบบบูรณา การ งบประมาณ 10,000,000 บาท	1) ส่งเสริมการพัฒนา อาชีพครัวเรือนเพื่อลด ความเหลื่อมล้ำ 2) ขยายผลหมู่บ้าน เศรษฐกิจพอเพียง ต้นแบบ 3) ชุมชนเข้มแข็งอย่าง ยั่งยืน  ค่าใช้จ่ายในการ บริหารงานจังหวัดแบบ บูรณาการ
6	โครงการรักษาความมั่นคงและ ความสงบ	2,450,000	6.1 กิจกรรมพัฒนาศักยภาพ คน องค์กร หมู่บ้าน/ชุมชน งบประมาณ 1,070,000 บาท 6.2 กิจกรรมป้องกันและ รักษาความสงบเรียบร้อย เพื่อความมั่นคงปลอดภัย ในชีวิตและทรัพย์สิน งบประมาณ 1,380,000 บาท	รณรงค์ป้องกันและแก้ไข ปัญหาอาชญากรรม TO BE NUMBER ONE ตั้งจุดสกัดร่วมและ ลาดตระเวนเพื่อสกัดกั้น การกระทำผิดกฎหมาย ในพื้นที่ 4 อำเภอ ชายแดน
รวมทั้งสิ้น		280,988,100		

### ปัญหาอุปสรรคในการดำเนินงาน

#### ปัญหาในการปฏิบัติงานและการเบิกจ่ายเงิน

- การแพร่ระบาดของโรคติดเชื้อไวรัสโคโรนา 2019 (COVID-19) จึงทำให้หน่วยดำเนินการไม่สามารถดำเนินงานโครงการกิจกรรมที่มีลักษณะฝึกอบรม ประชุมสัมมนา และกิจกรรมส่งเสริมการท่องเที่ยวได้ ส่งผลให้ไม่สามารถดำเนินการเบิกจ่ายเงินงบประมาณให้เป็นไปตามเป้าหมายที่กำหนด

- การโอนเปลี่ยนแปลงโครงการตามแผนปฏิบัติราชการประจำปีงบประมาณ พ.ศ. 2565 ตามหลักเกณฑ์ว่าด้วยการใช้งบประมาณรายจ่ายการโอนเงินจัดสรรหรือการเปลี่ยนแปลงเงินจัดสรร พ.ศ. 2562 ตามระเบียบว่าด้วยการบริหารงบประมาณ พ.ศ. 2562 ข้อ 8 วรรคท้าย กำหนดให้กรณีมีเงินจัดสรรเหลือจ่ายจากการดำเนินงานบรรลุวัตถุประสงค์ หรือจากการจัดซื้อจัดจ้างแล้ว หัวหน้าหน่วยรับงบประมาณอาจโอนเงินจัดสรรหรือเปลี่ยนแปลงเงินจัดสรรดังกล่าว ไปใช้จ่ายเป็นรายจ่ายใดๆ ภายใต้แผนงานผลผลิตหรือโครงการเดียวกัน และภายใต้เงื่อนไขตามที่กำหนดได้ โดยไม่ต้องขออนุมัติจากสำนักงบประมาณ ซึ่งการจัดสรรงบประมาณตามแผนปฏิบัติราชการประจำปีงบประมาณ พ.ศ. 2565 อยู่ภายใต้แผนงานยุทธศาสตร์ส่งเสริมการพัฒนาจังหวัดและกลุ่มจังหวัดแบบบูรณาการ ประกอบด้วย 6 ผลผลิต รวม 8 โครงการ และแต่ละผลผลิตจะมีเงินเหลือจ่ายไม่เพียงพอต่อการจัดทำโครงการใหม่ จึงจำเป็นต้องรวบรวมเงินเหลือจ่ายทุกผลผลิตมาใช้ ทำให้จะต้องขออนุมัติจากสำนักงบประมาณ ซึ่งรายละเอียดขั้นตอนและเอกสารในการขออนุมัติจากสำนักงบประมาณมีความยุ่งยาก ซับซ้อน และใช้ระยะเวลาหลายวัน

#### ปัญหาด้านบุคลากรและหน่วยดำเนินงาน

- ไม่มี -

#### แนวทางแก้ไข

- ไม่มี -

## 7. ระบุผลสัมฤทธิ์ที่ได้จากการใช้งบประมาณตามยุทธศาสตร์ชาติ

(พ.ศ. 2563 – 2565)

**แบบฟอร์มที่ 1.** ระบุผลสัมฤทธิ์ที่ได้จากการใช้งบประมาณตามยุทธศาสตร์ชาติ (พ.ศ. 2563 – 2565)

- (1) ด้านความมั่นคง ปี 2563 – 2565  
 งบประมาณที่ได้รับ - ไม่มี - ล้านบาท ผลสัมฤทธิ์ที่ได้รับจากการใช้จ่ายงบประมาณ - ไม่มี -
- (2) ด้านการสร้างขีดความสามารถในการแข่งขัน ปี 2563 – 2565  
 งบประมาณที่ได้รับ - ไม่มี - ล้านบาท ผลสัมฤทธิ์ที่ได้รับจากการใช้จ่ายงบประมาณ - ไม่มี -
- (3) ด้านการพัฒนาและเสริมสร้างศักยภาพทรัพยากรมนุษย์ ปี 2563 – 2565  
 งบประมาณที่ได้รับ - ไม่มี - ล้านบาท ผลสัมฤทธิ์ที่ได้รับจากการใช้จ่ายงบประมาณ - ไม่มี -
- (4) ด้านการสร้างโอกาสและความเสมอภาคทางสังคม ปี 2563 – 2565  
 งบประมาณที่ได้รับ 854.7005 ล้านบาท ผลสัมฤทธิ์ที่ได้รับจากการใช้จ่ายงบประมาณ ระบุว่ามีรายได้เพิ่มขึ้นและกระจายอย่างเหมาะสม
- (5) ด้านการสร้างการเติบโตบนคุณภาพชีวิตที่เป็นมิตรต่อสิ่งแวดล้อม ปี 2563 – 2565  
 งบประมาณที่ได้รับ - ไม่มี - ล้านบาท ผลสัมฤทธิ์ที่ได้รับจากการใช้จ่ายงบประมาณ - ไม่มี -
- (6) ด้านการปรับสมดุลและพัฒนาระบบการบริหารจัดการภาครัฐ ปี 2563 – 2565  
 งบประมาณที่ได้รับ - ไม่มี - ล้านบาท ผลสัมฤทธิ์ที่ได้รับจากการใช้จ่ายงบประมาณ - ไม่มี -

**หมายเหตุ :** 1) ผลสัมฤทธิ์ที่ให้ระบุ คือ การใช้งบประมาณที่ผ่านมา (ตั้งแต่ 2563 – 2565) บรรลุผลตามยุทธศาสตร์ชาติ ด้านที่หน่วยรับผิดชอบ  
 อย่างไร (ปี 2565 ระบุถึงสิ้นไตรมาส 2)

2) ผลสัมฤทธิ์จากการใช้งบประมาณที่ให้ระบุ คือ การใช้งบประมาณที่ผ่านมาสำเร็จตามเป้าหมายที่ยุทธศาสตร์ชาติกำหนดไว้หรือไม่  
 เพียงใด ไม่ใช่ ผลการเบิกจ่ายงบประมาณ

8. ระบุงบประมาณที่หน่วยงานได้รับจัดสรรในปีงบประมาณ พ.ศ. 2566 (เอกสารงบประมาณ ฉบับที่ 3 ขาวคาดแดง) ภายใต้เป้าหมายการให้บริการ

ของหน่วยงานมีแผนงาน/โครงการตรงกับแผนงาน/โครงการภายใต้แผนแม่บทภายใต้ยุทธศาสตร์ชาติประเด็นใต้ แผนแม่บทย่อยใด (ตามที่ปรากฏในเอกสารงบประมาณ ฉบับที่ 4 ขาวคาดเหลือง ที่ระบุวงเงินของหน่วยรับงบประมาณในแต่ละ แผนแม่บทย่อย)

**แบบฟอร์มที่ 2.** ระบุงบประมาณที่หน่วยงานได้รับจัดสรรในปีงบประมาณ พ.ศ. 2566 (เอกสารงบประมาณ ฉบับที่ 3 ขาวคาดแดง) ภายใต้เป้าหมายการให้บริการของหน่วยงานมีแผนงาน/โครงการตรงกับแผนงาน/โครงการภายใต้แผนแม่บทภายใต้ยุทธศาสตร์ชาติประเด็นใดแผนแม่บทย่อยใด (ตามที่ปรากฏในเอกสาร งบประมาณ ฉบับที่ 4 ขาวคาดเหลือง ที่ระบุวงเงินของหน่วยรับงบประมาณในแต่ละแผนแม่บทย่อย)

หน่วยงาน/ กรม	เอกสารงบประมาณ					แผนแม่บทย่อย			สรุป
	ฉบับที่ 4 (ขาวคาดเหลือง)	แผนแม่บท ย่อย	ฉบับที่ 3 (ขาวคาดแดง)	ตัวชี้วัด	ตัวชี้วัด	ตัวชี้วัด	เป้าหมาย	สรุป	
จังหวัดสุรินทร์	ผลผลิต/โครงการ (วงเงิน 244.9974 ลบ.) 1. โครงการบริหาร จัดการด้าน ทรัพยากรธรรมชาติและสิ่งแวดล้อม (วงเงิน 0.4021 ลบ.)	แผนงาน ยุทธศาสตร์ส่งเสริม การพัฒนาจังหวัด และกลุ่มจังหวัด แบบบูรณาการ	ผลผลิต/โครงการ (วงเงิน 244.9974ลบ.) 1. โครงการบริหาร จัดการด้าน ทรัพยากรธรรมชาติและสิ่งแวดล้อม	ระยะเวลา 1 ต.ค. 65 - 30 ก.ย. 66	จำนวนพื้นที่ที่ไม่เพิ่มขึ้น (10,000 ไร่)	ดัชนีวัดทุนทางสังคมเฉลี่ยเพิ่มขึ้นร้อยละ 10	ภาคีการพัฒนา มีบทบาทในการ พัฒนาสังคมมาก ขึ้นอย่างต่อเนื่อง	1. ขาวคาด เหลือง (หน้า 171,210) 2. ขาวคาดแดง (เล่ม 13(2) หน้า 316)	
	2. โครงการพัฒนา ด้านการท่องเที่ยว และบริการ (วงเงิน 11.5270 ลบ.)	การ เสริมสร้าง ทุนทาง สังคม	2. โครงการพัฒนา ด้านการท่องเที่ยว และบริการ	1 ต.ค. 65 - 30 ก.ย. 66	1. ร้อยละที่ เพิ่มขึ้นของ นักท่องเที่ยว (ร้อยละ 2/392,920 คน) 2. ร้อยละที่ เพิ่มขึ้นของ	ดัชนีวัดทุนทางสังคมเฉลี่ยเพิ่มขึ้น ร้อยละ 10	ภาคีการพัฒนา มีบทบาทในการ พัฒนาสังคมมาก ขึ้นอย่างต่อเนื่อง	1. ขาวคาด เหลือง (หน้า 171,210) 2. ขาวคาดแดง (เล่ม 13(2) หน้า 318)	

หน่วยงาน/ กรม	เอกสารงบประมาณ						สรุป		
	ฉบับที่ 4 (ขาคาคาเหลือ)		ฉบับที่ 3 (ขาคาคาแดง)		แผนแม่บทย่อย				
	ผลผลิต/โครงการ (วงเงิน 244.9974 ลบ.)	แผนงาน (วงเงิน 244.9974 ลบ.)	แผนแม่บทย่อย	ผลผลิต/โครงการ (วงเงิน 244.9974ลบ.)	ระยะเวลา	ตัวชี้วัด		ตัวชี้วัด	เป้าหมาย
	3. โครงการพัฒนา ด้านเกษตร (วงเงิน 115.6338 ลบ.)	ยุทธศาสตร์ส่งเสริม การพัฒนาจังหวัด และกลุ่มจังหวัด แบบบูรณาการ	การ เสริมสร้าง ทุนทาง สังคม	3. โครงการพัฒนา ด้านเกษตร	1 ต.ค. 65 – 30 ก.ย. 66	จำนวนพื้นที่ เกษตร อินทรีย์ที่ เพิ่มขึ้น (19,200 ไร่)	ดัชนีวัดทุน ทางสังคม เฉลี่ยเพิ่มขึ้น ร้อยละ 10	ภาคีการพัฒนา บทบาทในการ พัฒนาสังคมมาก ขึ้นอย่างต่อเนื่อง	1. ขาคาคา เหลือ(หน้า 171,210) 2. ขาคาคาแดง (เล่ม 13(2) หน้า 320)
	4. โครงการพัฒนา ด้านสังคม (วงเงิน 13.3241 ลบ.)	ยุทธศาสตร์ส่งเสริม การพัฒนาจังหวัด และกลุ่มจังหวัด แบบบูรณาการ	การ เสริมสร้าง ทุนทาง สังคม	4. โครงการพัฒนา ด้านสังคม	1 ต.ค. 65 – 30 ก.ย. 66	รายได้ เฉลี่ย ครัวเรือน ยากจน เพิ่มขึ้น (500 ครัวเรือน) 2. ร้อยละ ความสำเร็จ ของการ บริหาร จัดการ ยุทธศาสตร์	ดัชนีวัดทุน ทางสังคม เฉลี่ยเพิ่มขึ้น ร้อยละ 10	ภาคีการพัฒนา บทบาทในการ พัฒนาสังคมมาก ขึ้นอย่างต่อเนื่อง	1. ขาคาคา เหลือ (หน้า 171,210) 2. ขาคาคาแดง (เล่ม 13(2) หน้า 322)



หน่วยงาน/ กรม	เอกสภางบประมาณ						แผนแม่บทย่อย		สรุป
	ฉบับที่ 4 (ชาวภาคเหนือ)		ฉบับที่ 3 (ชาวภาคแดง)		ตัวชี้วัด	ตัวชี้วัด	เป้าหมาย		
	ผลิต/โครงการ (งบเงิน 244,9974 ลบ.)	แผนงาน (งบเงิน 244,9974 ลบ.)	ผลิต/โครงการ (งบเงิน 244,9974ลบ.)	ระยะเวลา					
						การพัฒนาจังหวัดไม่น้อยกว่า (ร้อยละ 88)			
	5. โครงการพัฒนา ด้านอุตสาหกรรม การค้าและการ ลงทุน (งบเงิน 102,9803 ลบ.)	ยุทธศาสตร์ส่งเสริม การพัฒนาจังหวัด และกลุ่มจังหวัด แบบบูรณาการ	การ เสริมสร้าง ทุนทาง สังคม	5. โครงการพัฒนา ด้านอุตสาหกรรม การค้าและการ ลงทุน	1 ต.ค. 65 – 30 ก.ย. 66	อัตราการ ขยายตัว การค้าขาย แดนเพิ่มขึ้น (ร้อยละ 3)	ดัชนีวัดทุน ทางสังคม เฉลี่ยเพิ่มขึ้น ร้อยละ 10	ภาคีการพัฒนา บทบาทในการ พัฒนาสังคมมาก ขึ้นอย่างต่อเนื่อง	1. ชาวภาค เหนือ (หน้า 171,210) 2.ชาวภาคแดง (เล่ม 13(2) หน้า 324)
	6. โครงการรักษา ความมั่นคงและ ความสงบ (งบเงิน 1.1301 ลบ.)	ยุทธศาสตร์ส่งเสริม การพัฒนาจังหวัด และกลุ่มจังหวัด แบบบูรณาการ	การ เสริมสร้าง ทุนทาง สังคม	6. โครงการรักษา ความมั่นคงและ ความสงบ	1 ต.ค. 65 – 30 ก.ย. 66	- อัตรา การเกิด อาชญากรรม ลดลง (ร้อยละ 70)	ดัชนีวัดทุน ทางสังคม เฉลี่ยเพิ่มขึ้น ร้อยละ 10	ภาคีการพัฒนา บทบาทในการ พัฒนาสังคมมาก ขึ้นอย่างต่อเนื่อง	1. ชาวภาค เหนือ (หน้า 171,210) 2.ชาวภาคแดง (เล่ม 13(2) หน้า 324)

**หมายเหตุ :** 1) ให้นำรายรับงบประมาณระดับกรมหรือเทียบเท่า กรอกข้อมูลงบประมาณที่อยู่ภายใต้เป้าหมายของหน่วยงานทุกเป้าหมายที่สามารถเชื่อมโยงกับแผนแม่บทภายใต้ยุทธศาสตร์ชาติหรือแผนแม่บทเฉพาะกิจภายใต้ยุทธศาสตร์ชาติฯ ได้

2) กรณีมากกว่า 1 ผลิต/โครงการ (ให้ระบุทุกผลิต/โครงการ)

3) กรณีเป้าหมายและตัวชี้วัดของแผนงาน/โครงการที่หน่วยงานได้รับจัดสรร **ไม่ตรงกับ**เป้าหมายและตัวชี้วัดของแผนแม่บทภายใต้ยุทธศาสตร์ชาติหรือแผนแม่บทย่อยซึ่งอาจเกิดขึ้นได้ เพราะเป้าหมายหรือตัวชี้วัดของหน่วยงานกำหนดไว้เป็นรายปี (ให้ระบุด้วย

9. ระบุแผนงานที่อยู่ภายใต้การให้บริการของหน่วยงานที่ได้รับจัดสรรงบประมาณ  
ตรงกับแผนการปฏิรูปประเทศ (ฉบับปรับปรุง)

แบบฟอร์มที่ 3. ระบุแผนงานที่อยู่ภายใต้การให้บริการของหน่วยงานที่ได้รับจัดสรรงบประมาณตรงกับ  
แผนการปฏิรูปประเทศ (ฉบับปรับปรุง)

หน่วยงาน/ กรม	แผนงาน (แผนงานพื้นฐาน/แผนงาน ยุทธศาสตร์/แผนงาน บูรณาการ)	ผลผลิต/โครงการ	เป้าหมาย	งบประมาณ (ล้านบาท)	แผนการปฏิรูป ประเทศ (ฉบับปรับปรุง)
		- ไม่มี -			

หมายเหตุ : กรณีที่ผลผลิต/โครงการ ตามแผนงานไม่ได้อยู่ในแผนการปฏิรูปประเทศ (ฉบับปรับปรุง) ด้านใด  
(ให้ระบุ โดยช่องสุดท้ายระบุว่ามี)

10. ระบุงบประมาณที่เป็นค่าใช้จ่ายประจำของหน่วยงานย้อนหลัง 3 ปี (พ.ศ. 2563 – 2565) ในแผนงานพื้นฐานหรือแผนงานอื่น ๆ (ถ้ามี) แยกเป็นประเภทงบรายจ่าย และระบุข้อเสนอแนะในการปรับลดงบประมาณในส่วนนี้ลงตามความจำเป็นในการปฏิบัติงาน

- ไม่มี -

## 11. แนวความคิดในการจัดทำงบประมาณให้มีการกระจายอำนาจเพื่อให้เกิดความสมดุลระหว่างงบประมาณในเชิงพื้นที่ (ส่วนภูมิภาคและส่วนท้องถิ่น) กับงบประมาณของส่วนราชการ (ส่วนกลาง)

จังหวัดสุรินทร์ได้ดำเนินการจัดทำงบประมาณรายจ่ายประจำปี พ.ศ. 2566 โดยคำนึงถึงความต้องการของประชาชนในพื้นที่เป็นสำคัญ รวมถึงนโยบายของภาครัฐ แผนยุทธศาสตร์ชาติ 20 ปี แผนพัฒนาเศรษฐกิจและสังคมแห่งชาติ แผนปฏิรูปประเทศ แผนพัฒนาภาคตะวันออกเฉียงเหนือ แผนกลุ่มจังหวัดภาคตะวันออกเฉียงเหนือตอนล่าง 1 โดยโครงการที่เสนอค่าขอตั้งงบประมาณตามร่างพระราชบัญญัติงบประมาณ พ.ศ. 2566 นั้น เป็นโครงการที่ 1) เสริมสร้างศักยภาพและเติมเต็มในส่วนที่ราชการส่วนภูมิภาคยังขาดอยู่ 2) ไม่ทับซ้อนกับโครงการที่มีลักษณะเป็นภารกิจถ่ายโอนขององค์กรปกครองส่วนท้องถิ่น 3) ให้ความสำคัญกับภูมิรัฐศาสตร์และวิถีประกอบกับการดำรงชีวิตของประชาชนในพื้นที่เป็นสำคัญ โดยให้ความสำคัญในด้านการส่งเสริมเกษตรอินทรีย์รวมถึงปัจจัยเรื่องน้ำที่มาส่งเสริมการเกษตรในพื้นที่ 4) การให้ความสำคัญต่อประชาชนให้มีคุณภาพชีวิตที่ดีและลดความเหลื่อมล้ำ ขจัดความยากจนในพื้นที่โดยการส่งเสริมอาชีพตามนโยบายของภาครัฐ 5) โครงการเร่งด่วนในการแก้ไขและบรรเทาผลกระทบการแพร่ระบาด COVID-19 6) การสนับสนุนโครงการที่มีความสำคัญเร่งด่วนและมีความพร้อม

โดยแนวความคิดในการจัดทำงบประมาณดังกล่าวข้างต้นมีการบูรณาการกับทุกภาคส่วนในพื้นที่จังหวัด ไม่ว่าจะเป็น ส่วนราชการ/หน่วยงาน องค์กรปกครองส่วนท้องถิ่น ภาคเอกชน ภาคประชาสังคม รวมถึงทีมบูรณาการกลาง และสำนักงานจัดทำงบประมาณเขตที่ 9 เพื่อตรวจสอบ กลั่นกรองโครงการ และจัดทำงบประมาณให้เกิดความสมดุลระหว่างงบประมาณในเชิงพื้นที่ โดยมีเป้าประสงค์การสร้างประสิทธิภาพและความคุ้มค่าในการใช้จ่ายงบประมาณและผลสัมฤทธิ์ในการบริหารจัดการภาครัฐ และสนับสนุนให้เศรษฐกิจของจังหวัดมีการขยายตัวอย่างต่อเนื่อง ตอบสนองตัวชี้วัดของจังหวัด ภายใต้วิสัยทัศน์ “เมืองเกษตรอินทรีย์ ศูนย์เศรษฐกิจชายแดน ท่องเที่ยววิถีชุมชน ประชาชนมีคุณภาพชีวิตที่ดี”

**หมายเหตุ :** หน่วยงานที่ต้องระบุข้อ 11 ได้แก่ หน่วยงานในสังกัดกระทรวงมหาดไทย และส่วนราชการที่มีหน่วยงานประจำอยู่ในพื้นที่ของจังหวัด

12. ระบุประเด็นที่สมาชิกสภาผู้แทนราษฎรอภิปรายเกี่ยวกับงบประมาณของหน่วยงาน  
ในการพิจารณาร่างพระราชบัญญัติงบประมาณรายจ่ายประจำปีงบประมาณ  
พ.ศ. 2566 ในวาระที่ 1 ชั้นรับหลักการ พร้อมทั้งคำชี้แจงที่หน่วยงาน  
มีต่อประเด็นดังกล่าว (โดยสรุป)

- ไม่มี -

13. โครงการ/รายการที่ได้รับอนุมัติให้ใช้จ่ายจากเงินกู้ ตามพระราชกำหนด  
ให้อำนาจกระทรวงการคลังกู้เงินเพื่อแก้ไขปัญหา เยี่ยวยา และฟื้นฟูเศรษฐกิจและสังคมที่  
ได้รับผลกระทบจากการระบาดของโรคติดเชื้อไวรัสโคโรนา 2019 พ.ศ. 2563  
วงเงิน 1,000,000 ล้านบาท และเพิ่มเติม พ.ศ. 2564 วงเงิน 500,000 ล้านบาท  
พร้อมแสดงผลการเบิกจ่าย

ลำดับ ที่	โครงการ/รายการ	งบประมาณ	ผลการ เบิกจ่าย	คงเหลือ	หมายเหตุ
	รวมทั้งสิ้น	8,500,000	4,096,901	4,403,099	
1	โครงการส่งเสริมกลุ่มเกษตรกรเพื่อเพิ่ม ประสิทธิภาพการปลูกข้าวและการพัฒนา การตลาดสินค้าเกษตรในรูปแบบเกษตร อัจฉริยะแบบครบวงจร (Smart Rice Farm)	8,500,000	4,096,901	4,403,099	- ดำเนินโครงการ เสร็จสิ้นแล้ว - มีเงินเหลือจ่าย ทั้งสิ้น 4,403,099 บาท โดยได้ส่งคืน เรียบร้อยแล้ว
	1.1 ศึกษาบริบทของชุมชนและข้อมูลพื้นฐาน และแนวทางการพัฒนาศักยภาพการปลูกข้าว ด้วยระบบเกษตรอัจฉริยะ	300,000	288,200	11,800	
	1.2 ฝึกอบรมเชิงปฏิบัติการพัฒนาการผลิตปุ๋ย อินทรีย์ที่ช่วยเพิ่มความหอม (2-AP) ในข้าวหอม มะลิ 105	350,000	322,104	27,896	
	1.3 ฝึกอบรมเชิงปฏิบัติการพัฒนาการผลิตปุ๋ย น้ำชีวภาพที่ช่วยเพิ่มความหอม (2-AP) ในข้าวหอมมะลิ	350,000	273,259	76,741	
	1.4 ฝึกอบรมเชิงปฏิบัติการสร้างแปลงนาเกษตร อัจฉริยะต้นแบบสำหรับการปลูกข้าว	1,500,000	552,656	947,344	
	1.5 อบรมเกษตรกรรุ่นใหม่ (Young Smart Farmer) เพื่อการจัดการระบบเกษตรอัจฉริยะ แบบยั่งยืน	2,500,000	574,674	1,925,326	

ลำดับ ที่	โครงการ/รายการ	งบประมาณ	ผลการ เบิกจ่าย	คงเหลือ	หมายเหตุ
	1.6 อบรมความรู้ด้านการจัดการหลังการเก็บ เกี่ยวข้าวเปลือก	600,000	496,000	104,000	
	1.7 อบรมเชิงปฏิบัติการการจัดตั้งโรงสีข้าว สำหรับชุมชนเกษตรอัจฉริยะ	1,400,000	608,488	791,512	
	1.8 อบรมพัฒนาบรรจุภัณฑ์สำหรับข้าวสารหอม มะลิ 105 อัจฉริยะ	500,000	365,596	134,404	
	1.9 อบรมการสร้างรูปแบบทางการ ตลาดและ ช่องทางการขายสินค้าเกษตรในยุค 4.0	1,000,000	615,924	384,076	

ผลเบิกจ่าย ณ วันที่ 31 พ.ค. 2565

14. โครงการ/รายการที่ได้รับจัดสรรงบประมาณรายจ่ายประจำปีงบประมาณ  
พ.ศ. 2565 จากงบกลาง รายการเงินสำรองจ่ายเพื่อกรณีฉุกเฉินหรือจำเป็น  
และรายการค่าใช้จ่ายในการบรรเทา แก้ไขปัญหา และเยียวยาผู้ที่ได้รับผลกระทบจากการ  
ระบาดของโรคติดเชื้อไวรัสโคโรนา 2019 พร้อมแสดงผลเบิกจ่าย

- ไม่มี -



15. โครงการ/รายการที่มีการกันเงินไว้เบิกเหลือเมื่อปี งบประมาณ พ.ศ. 2564  
พร้อมแสดงผลเบิกจ่าย

หน่วย : ล้านบาท

ลำดับ	แผนงาน/ผลผลิต/โครงการ/ประเภท รายจ่าย/รายการ	ปีงบประมาณ พ.ศ. 2564					หมายเหตุ
		พ.ร.บ. (1)	เงินกัน (2)	เบิกจ่าย (3)	PO (4)	คงเหลือไม่ เบิกจ่าย (5) = (2) - (3)	
รวมทั้งสิ้น		303.3681	85.6933	82.55000	73.2629	3.1433	
แผนงาน : แผนงานยุทธศาสตร์ส่งเสริมการ พัฒนาจังหวัดและกลุ่มจังหวัดแบบบูรณาการ		303.3681	85.6933	82.5500	73.2629	3.1433	
ผลผลิต : โครงการพัฒนาด้านเกษตร		70.1835	36.4113	33.2680	23.9809	3.1433	
รายจ่ายประจำ		16.2780	6.1149	6.0566	0.4679	0.0583	
1	รายการ : ส่งเสริมการเลี้ยงสัตว์ เศรษฐกิจสำคัญของจังหวัด เพื่อรองรับเศรษฐกิจอาเซียน	-	4.0950	4.0367	-	0.0583	- งบเหลือ จ่าย - ณ 30 ก.ย. 64 กันเงิน แบบ CX (อยู่ระหว่าง ประกาศ จัดซื้อจัด จ้าง)
2	รายการ : ส่งเสริมการแปรรูปและ พัฒนาผลิตภัณฑ์จากสินค้าเกษตร อินทรีย์	-	0.4679	0.4679	0.4679	-	- งบเหลือ จ่าย
3	รายการ : พัฒนาดันแบบการเลี้ยงไก่ พื้นเมืองและเปิดไข่ที่มีระบบป้องกัน โรคและการเลี้ยงสัตว์ที่เหมาะสม สู่มาตรฐานปศุสัตว์อินทรีย์	-	1.5520	1.5520	-	-	- งบเหลือ จ่าย - ณ 30 ก.ย. 64 กันเงิน แบบ CX (อยู่ระหว่าง ประกาศ จัดซื้อจัด จ้าง)

ลำดับ	แผนงาน/ผลผลิต/โครงการ/ประเภท รายจ่าย/รายการ	ปีงบประมาณ พ.ศ. 2564					หมายเหตุ
		พ.ร.บ. (1)	เงินกัน (2)	เบิกจ่าย (3)	PO (4)	คงเหลือไม่ เบิกจ่าย (5) = (2) - (3)	
	<b>รายจ่ายลงทุน</b>	<b>53.9055</b>	<b>30.2964</b>	<b>27.2114</b>	<b>25.5130</b>	<b>3.0850</b>	
1	รายการ : ก่อสร้างสถานีสูบน้ำ ด้วยไฟฟ้าพร้อมระบบส่งน้ำ บ้าน ยางขามเฒ่า ตำบลหนองเรือ อำเภอ ชุมพลบุรี จังหวัดสุรินทร์	20.0000	9.0205	6.1527	2.2371	2.8678	ณ 30 ก.ย. 64 กันเงิน แบบ CK (เป็นงาน ดำเนินการ เอง) 6.7834 ล้านบาท
2	รายการ : ก่อสร้างสถานีสูบน้ำ ด้วยไฟฟ้าพร้อมระบบส่งน้ำ บ้านศรีสุข ตำบลศรีสุข อำเภอ ศรีณรงค์ จังหวัดสุรินทร์	20.0000	14.1400	13.9684	14.1400	0.1716	
3	รายการ : ขุดลอกหนองน้ำ สาธารณประโยชน์ (ทำเลเลี้ยงสัตว์ ป่ากรง) บ้านแกน้อย หมู่ที่ 2 ตำบล แกใหญ่ อำเภอเมืองสุรินทร์ จังหวัด สุรินทร์ ปริมาตรดินขุดไม่น้อยกว่า 205,000 ลูกบาศก์เมตร	12.5000	5.8839	5.8839	5.8839	-	
4	รายการ : ก่อสร้างอาคารหัตถกรรม พร้อมสิ่งประกอบ ตำบลเทนมีย์ อำเภอเมืองสุรินทร์ จังหวัดสุรินทร์	1.3800	0.9000	0.8544	0.9000	0.0456	
5	รายการ : พัฒนาดันแบบนวัตกรรม เกษตรอินทรีย์ด้วยเทคโนโลยีพลังงาน ทดแทนและฟาร์มอัจฉริยะ (ระบบ สูบน้ำพลังงานแสงอาทิตย์แบบ เคลื่อนที่ ขนาดไม่น้อยกว่า 320 วัตต์ จำนวน 16 ระบบ)	-	0.3520	0.3520	0.3520	-	- งบเหลือ จ่าย

ลำดับ	แผนงาน/ผลผลิต/โครงการ/ประเภท รายจ่าย/รายการ	ปีงบประมาณ พ.ศ. 2564					หมายเหตุ
		พ.ร.บ. (1)	เงินกัน (2)	เบิกจ่าย (3)	PO (4)	คงเหลือไม่ เบิกจ่าย (5) = (2) - (3)	
	ผลผลิต : โครงการพัฒนาด้านอุตสาหกรรม การค้า และการลงทุน	154.4000	44.6650	44.6650	44.6650	-	
	รายจ่ายประจำ						
	รายการ....						
	รายจ่ายลงทุน	154.4000	44.6650	44.6650	44.6650	-	
	รายการ : ก่อสร้างถนนลาดยางแอส ฟัลติกคอนกรีต สายบ้านหนองบัวงาม ตำบลโนน อำเภอนोनนารายณ์ - บ้านหนองแคนน้อย ตำบลหนองบัว บาน อำเภอรัตนบุรี จังหวัดสุรินทร์ ผิวจราจรกว้าง 6.00 เมตร ไหล่ทาง กว้างข้างละ 0.00 - 1.00 เมตร ระยะทาง 2.200 กิโลเมตร	20.0000	10.3860	10.3860	10.3860	-	
	รายการ : ซ่อมสร้างถนนลาดยาง แอสฟัลติกคอนกรีต สายบ้านแบก จาน ตำบลสังขะ - บ้านไทยสมบูรณ์ ตำบลบ้านขบ อำเภอสังขะ จังหวัด สุรินทร์ ผิวจราจรกว้าง 6.00 เมตร ไหล่ทางกว้างข้างละ 0.00 - 1.00 เมตร ระยะทาง 4.000 กิโลเมตร	25.5000	24.8970	24.8970	24.8970	-	
	รายการ : ซ่อมสร้างถนนลาดยาง แอสฟัลติกคอนกรีต สายบ้านขาม ตำบลบุแกรง - บ้านจบก ตำบล บ้านฝือ อำเภोजอมพระ จังหวัด สุรินทร์ ผิวจราจรกว้าง 6.00 เมตร ไม่มีไหล่ทาง ระยะทาง 2.310 กิโลเมตร	-	9.3820	9.3820	9.3820	-	- งบเหลือ จ่าย

ลำดับ	แผนงาน/ผลผลิต/โครงการ/ประเภท รายจ่าย/รายการ	ปีงบประมาณ พ.ศ. 2564					หมายเหตุ
		พ.ร.บ. (1)	เงินกัน (2)	เบิกจ่าย (3)	PO (4)	คงเหลือไม่ เบิกจ่าย (5) = (2) - (3)	
	ผลผลิต : โครงการพัฒนาด้านสังคม	16.1140	4.6170	4.6170	4.6170	-	
	รายจ่ายประจำ	16.1140	4.6170	4.6170	4.6170	-	
	รายการ : คัดเลือกอาชีพและสนับสนุน การประกอบอาชีพ	3.9500	3.1412	3.1412	3.1412		
	รายการ : ค่าใช้จ่ายในการบริหารงาน จังหวัดแบบบูรณาการ	10.0000	1.4758	1.4758	1.4758	-	
	รายจ่ายลงทุน	-	-	-	-	-	
	รายการ....	-	-	-	-	-	